

الأطلس الإحصائي لدول مجلس التعاون GCC Statistical Atlas 2023



Subject	رقم الصفحة Page No.	الموضوع
List of Maps	4	قائمة الخرائط
Introduction	6	المقدمة
Notes to Users	8	تنويه للمستخدمين
Concepts and Definitions	10	المفاهيم والمصطلحات
Chapter 1: GCC Countries in Numbers	16	الفصل الأول: دول مجلس التعاون في أرقام
Chapter 2: Population and Vital Statistics	28	الفصل الثاني: الإحصاءات السكانية والحيوية
Chapter 3: Social Statistics	36	الفصل الثالث: الإحصاءات الاجتماعية
Chapter 4: Energy and Environment Statistics	48	الفصل الرابع: إحصاءات الطاقة والبيئة
Chapter 5: Foreign Trade Statistics	56	الفصل الخامس: إحصاءات التجارة الخارجية
Chapter 6: National Accounts Statistics	64	الفصل السادس: إحصاءات الحسابات القومية
Chapter 7: Inflation Rate Based on Consumer Prices	70	الفصل السابع: معدل التضخم في أسعار المستهلكين
Chapter 8: Tourism Statistics	72	الفصل الثامن: إحصاءات السياحة
Chapter 9: Transport and communication Statistics	76	الفصل التاسع: إحصاءات النقل والاتصالات
Data Sources	80	مصادر البيانات

الفصل الأول

المحتويات Contents

1

ضمن مواكبة المركز الإحصائي لدول مجلس التعاون لدول الخليج العربية لتطوير وسائل النشر الإحصائية، وفي ظل الإحصائيات المتنوعة والتطور المستمر في شتى المجالات التقنية وخاصة في مجال نظم المعلومات الجغرافية المكانية الأمر الذي حول المعلومة الوصفية المجردة إلى خريطة مرئية معبرة، تعكس أبعاد جديدة في عمليات التحليل الإحصائي، وانطلاقاً من البعد المكاني الذي تمثله الخريطة التي بدورها تساعد على تسهيل وصول المعلومة بطريقة سهلة ومبسطة، يسر المركز الإحصائي لدول مجلس التعاون لدول الخليج العربية أن يقدم إلى جميع المهتمين العدد السابع من إصداره السنوي **(الأطلس الإحصائي لدول مجلس التعاون لدول الخليج العربية 2022م)** ويهدف لعرض مجموعة من المؤشرات على الخرائط التي تبين الحقائق الإحصائية الرقمية بشكل جغرافي، من أجل تلبية المتطلبات المختلفة لمستخدمي البيانات، وكذلك تقديم صورة حديثة شاملة عن الجوانب السكانية والحيوية والاجتماعية والاقتصادية والطاقة والمياه والسياحة والنقل والاتصالات بدول مجلس التعاون لعام 2022م.

ويتقدم المركز الإحصائي لدول مجلس التعاون لدول الخليج العربية بجزيل الشكر لجميع الأجهزة الإحصائية الوطنية في الدول الأعضاء لتوفيرها البيانات المطلوبة لإصدار هذا الأطلس، والشكر موصول لجميع العاملين بالمركز الإحصائي لدول مجلس التعاون لدول الخليج العربية في إخراج هذا الأطلس بصورته الجديدة، مؤكداً ترحيبه المستمر بأية مقترحات لتطويره وتحسينه مستقبلاً.

Within the context of the Statistical Center for the Cooperation Council for the Arab Countries of the Gulf (GCC-Stat) to develop statistical dissemination tools, in addition to the diversification of statistics and continued development in information technology, particularly in the field of geospatial information systems, which transferred the descriptive information into visual map, reflecting new dimensions in statistical analysis processes, and emphasizing the importance of the spatial dimension represented by the map, to facilitate the access to the information in ease and simplified manner, The GCC-Stat is pleased to present to all interested users the seven edition of **(GCC Statistical Atlas 2022)**. The GCC Statistical Atlas intends to display set of key indicators on maps that geospatially show digital statistical facts to meet different requirements of data users as well as to provide an updated and comprehensive overview of the population, vital, social, economic, energy , water, tourism, transport, communication statistics in the GCC countries in 2022.

The GCC-Stat would like to extend its thanks and appreciation to all National Statistical Offices (NSO) in Member States of the GCC for providing all required and necessary data to produce this atlas, and to all GCC-Stat staff members for their effective contribution to publish this current release. The GCC-Stat always welcomes any suggestions and feedback to further improve the Atals in the future.

المقدمة Introduction

The GCC Statistical Atlas 2022 intends to provide interested users in government institutions, private sector, media, employees in the business market, researchers, statisticians, and users in other educational institutions and the public in general with the most important statistical indicators spatially associated, as it is considered one of the integration foundations between official statistics and geographic information systems. The Atlas presents the most important demographic, social, economic, energy, water tourism, transport and communication statistics in the GCC countries. It contains a number of geographical maps that present the most important indicators.

Data sources:

The statistical centers in the GCC countries are the official sources of the geographical maps and statistics included in this Atlas and other related reports from GCC-STAT, as for the geospatial data of the United Arab Emirates and the geographic world map data were obtained from the website of the Environmental Systems Research Institute (esri).

Data reference period:

All indicators refer to 2022 except as indicated in the margins or titles of the maps.

Notifications:

- The Atlas was prepared by the Geospatial Information Section in cooperation with all the statistical departments of the Center.
- The maps used in this Atlas cannot be used as reference for political, international and administrative boundaries, they are only used for statistical representation.
- Whenever the term "GCC Countries" is mentioned in this Atlas, it refers to the member countries of the Cooperation Council for the Arab States of the Gulf.

The GCC-Stat is pleased to receive any feedback or suggestions from users which will improve and enrich the center's upcoming publications.

يهدف الأطلس الإحصائي لدول مجلس التعاون لدول الخليج العربية 2022م إلى تزويد المستخدمين في المؤسسات الحكومية، والقطاع الخاص، ووسائل الإعلام، والعاملين في قطاعات العمل المختلفة، والباحثين والإحصائيين والمؤسسات التعليمية الأخرى وعامة الجمهور بأهم المؤشرات الإحصائية المرتبطة مكانياً، بإعتبار ذلك من أسس التكامل بين الإحصاءات الرسمية ونظم المعلومات الجغرافية. حيث يعرض الأطلس أهم الإحصاءات السكانية والاجتماعية والإقتصادية والطاقة والمياه والسياحة والنقل والاتصالات بدول مجلس التعاون، فهو يحتوي على عدد من الخرائط الجغرافية التي تعرض أهم المؤشرات.

مصادر البيانات:

المصدر الرسمي للخرائط الجغرافية والإحصاءات الواردة في هذا الأطلس هو المراكز الإحصائية الوطنية بدول مجلس التعاون لدول الخليج العربية، والإصدارات الإحصائية ذات العلاقة من المركز، وفيما يتعلق بالبيانات الجغرافية المكانية لدولة الإمارات العربية المتحدة والبيانات الجغرافية لخريطة العالم فهي من معهد البحوث البيئية لشركة ازري المنشورة في موقعها في الشبكة المعلوماتية.

الفترة الزمنية المرجعية للبيانات:

جميع المؤشرات تشير لعام 2022م، عدا ما تم الإشارة إليه في هوامش أو عناوين الخرائط.

إشعارات:

- تم إعداد الأطلس بقسم المعلومات الجغرافية المكانية بالتعاون مع جميع الإدارات الإحصائية بالمركز.
- لا يمكن الإعتماد على الخرائط الواردة في هذا الأطلس كمرجع للحدود السياسية والدولية والإدارية، ويقتصر استخدام الخرائط للعرض والتمثيل الإحصائي فقط.
- مصطلح دول المجلس أو دول مجلس التعاون يعينان حيثما وردا في هذا الأطلس دول مجلس التعاون لدول الخليج العربية.

ويرحب المركز بأية ملاحظات أو مقترحات من قبل المستخدمين والتي من شأنها أن تعمل على تحسين وإثراء محتوى الإصدارات المستقبلية للمركز.

تنويه للمستخدمين Notes to Users

Population and Vital Statistics:

Natural Increase Rate:

Difference between live births and deaths per (1,000) population.

Crude Birth Rate:

Number of live births during a given year per (1,000) population at the mid-year.

Crude Death Rate:

Number of deaths during a given year per (1,000) population in the mid-year.

General Marriage Rate:

Number of Marriages during a given year per (1,000) Population (15 years and above) in the mid-year

General Divorce Rate:

Number of Divorces during a given year per (1,000) Population (15 years and above) in the mid-year.

Social Statistics:

Working Age Population:

International working age population is defined according to International Labour Organization (ILO) standards as all persons aged (15 years and above), there is also a legal age for employment and this age varies according to each country and its economic situations. In some countries, the legal working age is (18 years and above), some determined it (16 years and above). While the official statistics provided by the national and international statistical agencies adopt the international standards of (15 years and above).

Employed:

All persons of working age (15 years and above), who during the reference period worked to produce goods or provide services in return of cash or in kind payment, or for profit from self-operating businesses owned fully or partially, as well as persons working for family or other members. Moreover, this category include Employed persons but not at work due to temporary absence for certain holiday, sick leave or any other reason.

الإحصاءات السكانية والحيوية:

معدل الزيادة الطبيعية:

الفرق بين عدد المواليد الأحياء والوفيات لكل (1,000) من السكان.

معدل المواليد الخام:

عدد المواليد الأحياء خلال سنة معينة لكل (1,000) من السكان في منتصف السنة.

معدل الوفيات الخام:

عدد الوفيات خلال سنة معينة لكل (1,000) من السكان في منتصف السنة.

معدل الزواج العام:

عدد حالات الزواج خلال سنة معينة لكل (1,000) من السكان (15 سنة فأكثر) خلال منتصف السنة.

معدل الطلاق العام:

عدد إشهادات الطلاق خلال سنة معينة لكل (1,000) من السكان (15 سنة فأكثر) خلال منتصف السنة.

الإحصاءات الإجتماعية:

السكان في سن العمل:

يعرف السكان في سن العمل دوليًا حسب معايير منظمة العمل الدولية بأنهم جميع الأفراد ممن أعمارهم (15 سنة فأكثر) ، فيما هناك أيضًا سن قانوني للعمل ويختلف هذا العمر حسب كل دولة والوضع الاقتصادي فيها، ففي بعض الدول يعتبر السن القانوني للعمل هو (18 سنة فأكثر) وهناك البعض من يتخذ (16 سنة فأكثر). أما الإحصاءات الرسمية التي توفرها الأجهزة الإحصائية الوطنية والمنظمات والهيئات الدولية فتعتمد المعيار الدولي وهو (15 سنة فأكثر).

العاملون:

هم الأفراد في سن العمل (15 سنة فأكثر) خلال فترة زمنية معينة، يعملون في أي عمل لإنتاج سلعة أو تقديم خدمة بأجر نقدي أو عيني، أو مقابل ربح من مصلحة يملكونها أو يملكون جزءًا منها، أو يعملون لدى الأسرة أو لدى أفراد آخرين. ويشمل أيضًا الذين لديهم عمل ولكنهم متغيبون عنه خلال فترة الإسناد الزمني بسبب إجازة أو مرض أو أي سبب آخر.

المفاهيم والمصطلحات Concepts and Definitions

تنمية الطفولة المبكرة (الحضانات ورياض الأطفال):

مرحلة تعزيز إنماء الأطفال المبكر معرفياً وجسدياً واجتماعياً وعاطفياً ولتعريف صغار الأطفال على التعليم المنظم خارج إطار البيئة العائلية. ويطلق عليه المستوى صفر من التصنيف الدولي الموحد للتعليم (ISCED)، ويشير إلى برامج تعليم الطفولة المبكرة التي تحتوي على عنصر تعليمي مقصود. وتستهدف هذه البرامج إلى تنمية المهارات الاجتماعية والعاطفية الضرورية للمشاركة في المدرسة والمجتمع. كما تنمي هذه البرامج بعض المهارات اللازمة للاستعداد للتعليم الأكاديمي وتعدّ الأطفال للدخول إلى التعليم الابتدائي. وتستهدف الأطفال في الفئة العمرية من صفر إلى أقل من (3) سنوات والمعروفة باسم الحضانات. والفئة العمرية من (3) سنوات إلى ما قبل الابتدائي ويطلق عليها رياض الأطفال.

إحصاءات الطاقة والبيئة:

الكهرباء:

هي عملية تحويل الطاقة من خلال الظواهر الفيزيائية المتعلقة بالشحنات الكهربائية وتأثيراتها عندما تكون متوقفة أو في حركة. إذ يمكن توليد الطاقة الكهربائية من خلال عمليات مختلفة مثل تحويل الطاقة الكامنة في المياه الجارية والشلالات، حركة الرياح والأمواج، التحويل المباشر للإشعاعات الشمسية من خلال العمليات الكهروضوئية، أو عبر عملية احتراق الوقود.

النفط الخام:

هو مكون معدني من أصل طبيعي يتكون من خليط من الهيدروكربونات والشوائب الأخرى مثل الكبريت. يوجد في الحالة السائلة تحت ضغط ودرجة حرارة السطح العادية وتتميز خصائصه الفيزيائية (الكثافة، اللزوجة، إلخ) بتغيرات كبيرة. وتحتوي هذه الفئة على مكثفات مستخلصة من الغازات المصاحبة وغير المصاحبة بالنفط الخام والتي تختلط بالتدفقات التجارية للنفط الخام.

الغاز الطبيعي:

يتكون من عدة غازات وينشأ في رواسب تحت سطح الأرض سواء في شكل سائل أو غازي ويتكون أساساً من الميثان، ويشمل الغاز الطبيعي خلا من الغاز "غير مرافق" الناتج من الحقول المنتجة للهيدروكربونات في الشكل الغازي فقط والغاز "المرافق" المنتج بالإقتران مع البترول الخام بالإضافة إلى الميثان المستخلص من مناجم الفحم "غاز المناجم".

سوائل الغاز الطبيعي:

هي هيدروكربونات مسالة أو سائلة مستخلصة من الغاز الطبيعي في مرافق الفصل أو محطات معالجة الغاز. وتشمل سوائل الغاز الطبيعي الإيثان والبروبين والبيوتان بينتان والبينتان المعزز (أحياناً يشار إليه كبنزين الغاز الطبيعي أو نواتج تكييف المحطات). قد يستخلص الغاز الطبيعي مع الزيت الخام (الغاز المرافق) أو من حقل الغاز بدون الزيت الخام ويمكن إزالة سوائل الغاز الطبيعي من تدفق الغاز الطبيعي القريب من رأس البئر أو نقلها إلى محطة معالجة غاز طبيعي. وعند حدوث عمليتي معالجة الغاز وإنتاج الزيت الخام، فمن الشائع حقن نسبة محدودة من نواتج تكييف سوائل الغاز الطبيعي في تدفق النفط الخام.

Early Childhood Development (Nurseries and Kindergarten):

The stage of promoting the early development of children in cognitive, physical, social and emotional as well as, to introduce young children to organized education outside the family environment. This stage is called Level Zero according to the International Standard Classification of Education (ISCED), it refers to early childhood education programs that have a deliberate educational component. These programs aim to develop social and emotional skills necessary to participate in school and society. These programs also develop some of the skills necessary to prepare for academic education and prepare children for primary education. Early childhood development is targeting children aged zero to less than (3) years, known as nurseries and the age group from (3) years to pre-primary which called kindergartens.

Energy and Environment Statistics:

Electricity:

The transfer of energy through the physical phenomena involving electric charges and their impacts when connections are off or in motion.. Electricity can be generated through different processes such as the conversion of potential energy from running water, waterfalls, wind and wave movement; direct conversion of solar radiation through photovoltaic processes; or through the combustion of fuel.

Crude Oil:

Is a mineral component of natural origin consisting of a mixture of hydrocarbons and other impurities such as sulfur. It exists in the liquid form under normal surface temperature and pressure, its physical properties (density, viscosity ...etc.) are highly variable. This category contains condensates extracted from associated and non-associated gas in crude oil which mixed with crude oil commercial flows.

Natural Gas:

It consists of several gases and it is formed in deposits below the surface of the earth, whether in the form of liquid or gaseous, and it is mainly formed from methane. Natural gas includes both "Nonassociated" gas produced from hydrocarbon producing fields only in gaseous form, "associated" gas produced in conjunction with crude oil in addition to methane extracted from coal mine "mines gas".

Natural Gas Liquids (NGL):

Are liquid or liquefied hydrocarbons extracted from natural gas in separation facilities or gas processing plants. Natural gas Liquids include ethane, propane, butane pentane and the enhanced pentane (sometimes referred to as natural gasoline gas or intensification plant). The natural gas may be extracted with crude oil (associated gas) or from a gas field without crude oil. Natural gas liquids can be removed from the flow of natural gas near the wellhead or transferred to a natural gas processing plant. In the event of gas processing and crude oil production, it is common to re-inject limited amount of natural gas liquids condensate products into the flow of crude oil.

حجم المياه العادمة المعالجة:

هي كمية المياه العادمة التي يتم معالجتها ومن ثم إعادة استخدامها في الطبيعة.

كمية المياه المعاد إستعمالها:

المياه المستعملة المتحصل عليها من مستعمل آخر مباشرة، سواء معالجة أو غير معالجة من أجل إستعمالها في أغراض أخرى. وتشمل أيضاً المياه العادمة المعالجة المتحصل عليها من محطات المعالجة لإستعمالها في أغراض أخرى. ولا تشمل المياه التي تصرف في المجاري المائية وتستخدم مرة أخرى في إتجاه المجرى. ويُستبعد منها إعادة تدوير المياه في المواقع الصناعية.

إجمالي المياه الموزعة عن طريق قطاع إمدادات المياه:

إجمالي المياه العذبة من قطاع صناعة إمدادات المياه العامة ناقصاً فاقد المياه العذبة أثناء النقل.

إنتاج مياه التحلية:

إجمالي حجم المياه المتحصل عليها من إزالة ملوحة مياه البحر والمياه شبه المالحة.

كمية المياه الجوفية العذبة المستخرجة:

حجم المياه التي تأخذها الوحدات الاقتصادية من مستودعات المياه الجوفية والينابيع ضمن حدود الإقليم المرجعي في السنة .

إحصاءات التجارة الخارجية:

التجارة البينية:

يقصد بالتجارة البينية هي كل التدفقات السلعية بين دول مجلس التعاون لإجمالي الصادرات السلعية البينية وتتألف من:

أ. الصادرات السلعية الوطنية البينية، وهي صادرات دول مجلس التعاون البينية من سلع وطنية المنشأ (بما في ذلك المنتجات التعويضية التي يتغير منشؤها بعد التجهيز الداخلي من أجنبي إلى محلي) من أي جزء من الإقليم الإحصائي لدول المجلس، بما في ذلك المناطق الحرة والمستودعات الجمركية، وتنقسم هذه الصادرات إلى:

- الصادرات السلعية الوطنية غير النفطية.

- الصادرات النفطية.

ب. إعادة التصدير بين دول المجلس: وهي البضائع الأجنبية التي سبق استيرادها وأجريت عليها كافة الإجراءات الجمركية ثم تم إعادة تصديرها داخل الإقليم الإحصائي لدول المجلس.

وتحسب قيمة إجمالي الصادرات السلعية على أساس (فوب) وتتضمن قيمة البضائع بما فيها كافة المصاريف حتى وصولها إلى ظهر الناقل أو مركز العبور الجمركي.

Volume of Treated Wastewater:

The amount of wastewater, which had been treated and reused

The Volume of Reused Water:

Used water directly received from another user with or without treatment for further use. It also includes treated wastewater received for further use from treatment plants. It does not include water discharged into the watercourses and used again downstream. Excludes recycling water within industrial sites.

Total Water Distributed by Water Supplies Sector :

Total freshwater provided by public water supply industry minus losses during transport.

Desalinated Water Production:

Total volume of water extracted from desalination of seawater and brackish water.

The Quantity of Fresh Groundwater Extracted:

The volume of water extracted by economic units from aquifers and springs within the territory of the country over one year.

Foreign Trade Statistics :

Intra-Trade:

Inter-trade refers to all commodity flows between the GCC countries for total inter-commodity exports, and it consists of:

(a). Intra-national merchandise exports: It is GCC countries exports of national origin intra-goods (including compensatory products that its origin changes after internal processing from foreign to domestic) from any part of the statistical territory of the GCC countries, including free zones and customs warehouses. These exports are divided into:

- Non-oil national merchandise exports.

- Oil exports.

(b). Re-exports among the GCC countries: It refers to all foreign goods that were previously imported and subjected to all customs procedures, and then re-exported within the statistical territory of the GCC countries.

The value of total merchandise exports is calculated on FOB (Free on Board) basis and includes the value of the goods, in addition to all expenses, until it reaches the board of the carrier or customs transit point.

إجمالي الصادرات السلعية:

تتألف من:

- الصادرات السلعية الوطنية، وهي صادرات دول مجلس التعاون من سلع وطنية المنشأ والمصدرة إلى خارج دول المجلس (بما في ذلك المنتجات التعويضية التي يتغير منشؤها بعد التجهيز الداخلي من أجنبي إلى محلي) من أي جزء من الإقليم الإحصائي لدول المجلس، بما في ذلك المناطق الحرة والمستودعات الجمركية، وتنقسم هذه الصادرات إلى:
 - الصادرات السلعية الوطنية غير النفطية.
 - الصادرات النفطية.
 - إعادة التصدير، وهي البضائع الأجنبية التي يعاد تصديرها من أي جزء من الإقليم الإحصائي لدول المجلس والمصدرة إلى خارج دول المجلس، بما في ذلك المناطق الحرة والمستودعات الجمركية.
- وتحسب قيمة إجمالي الصادرات السلعية على أساس (فوب) وتتضمن قيمة البضائع بما فيها كافة المصاريف حتى وصولها إلى ظهر الناقل أو مركز العبور الجمركي.

إجمالي الواردات السلعية:

- هي كل السلع الواردة إلى الإقليم الإحصائي لدول المجلس لتغطية الاحتياجات المحلية والتي تجري عليها كافة الإجراءات الجمركية المتبعة في الإفراج الجمركي عن السلع المستوردة سواء كانت خاضعة للرسوم الجمركية أو المعفاة، وتنقسم هذه الواردات إلى:
- الواردات من السلع الأجنبية (بما في ذلك المنتجات التعويضية بعد التجهيز الخارجي التي تغير منشأها من محلي إلى أجنبي) والواردة إلى دول مجلس التعاون عبر منطقة التداول الحر أو أماكن التجهيز الداخلي أو المناطق الصناعية الحرة أو أماكن المستودعات الجمركية أو المناطق التجارية الحرة.
 - السلع المحلية التي يعاد استيرادها إلى منطقة التداول الحر أو أماكن التجهيز الداخلي والمناطق الصناعية الحرة أو أماكن المستودعات الجمركية أو المناطق التجارية الحرة.
- وتحسب قيمة الواردات السلعية على أساس (سيف) وتتضمن قيمة البضائع في محل إنتاجها مضاف إليها أجور الشحن والتأمين حتى لحظة الوصول إلى المركز الجمركي للدولة المستوردة.

حجم التبادل التجاري:

هو مجموع قيمة إجمالي الصادرات وإجمالي الواردات السلعية.

الميزان التجاري:

هو الفرق بين القيمة الإجمالية للصادرات والواردات السلعية، عندما تكون قيمة الصادرات أكبر يقال أن هناك فائضاً في الميزان التجاري، أما عندما تكون قيمة الواردات أكبر يقال أن هناك عجزاً في الميزان التجاري.

Total Exports of Goods:

Consist of:

- National Merchandise Exports: the GCC countries national origin goods exported outside the GCC countries (including compensatory products that its origin changes after internal processing from foreign to domestic) from any part of the statistical territories in the GCC countries, including free zones and customs warehouses. These exports are divided into:
 - Domestic non-oil merchandise exports.
 - Oil exports.
- Re-exports: the foreign goods that are re-exported from any part of the statistical territories in the GCC countries, which are exported outside the GCC countries, including free zones and customs warehouses. The value of the total exports is calculated based on free on board (f.o.b.) valuation. It includes the value of goods, and all expenses till it reaches the board of the carrier or customs transit point.

Total Imports of Goods:

Refers to all goods imported to the statistical territory of the GCC countries to meet the local needs, which subjected to all customs procedures enforced in the customs release of imported goods whether they are subjected to customs duties or exempted, these imports are divided into:

- Imports of foreign goods (including compensatory products after external processing that changes its origin from domestic to foreign) which is imported to the GCC countries through the free circulation area, the internal processing areas, the free industrial zones, the customs warehouses or the free trade zones.
- Domestic goods that are re-imported into the free trade area, internal processing areas, free industrial zones, customs warehouses or free circulation area. The value of commodity imports is calculated based on a (C.I.F). It includes the value of goods in the place of production plus cost of freight and insurance fees, until the time of arrival at the customs center of the importing country.

The Volume of Trade Exchange:

Is the total value of total exports and total commodity imports.

Trade Balance:

Is the difference between the total value of exported and imported goods . when the value of exports is higher it is referred to as surplus in the trade balance, whereas when the value of imports is higher, it is referred to as deficit in the trade balance.

إحصاءات الحسابات القومية:

الناتج المحلي الإجمالي:

هو مجموع القيمة المضافة الإجمالية لجميع الوحدات التنظيمية المقيمة التي تقوم بالإنتاج، مضافاً إليها أية ضرائب ناقصاً أية إعانات على المنتجات غير المتضمنة في قيمة الإنتاج، ويجب ملاحظة أن مصطلح القيمة المضافة يتعلق بوحدة تنظيمية أو قطاع تنظيمي، أما مصطلح (الناتج المحلي الإجمالي) فهو يتعلق بجميع الوحدات الإنتاجية المقيمة بالدولة والقيمة المضافة لأي وحدة تنظيمية.

ويقاس من زاوية الإنفاق على أنه مجموع النفقات النهائية بأسعار المشتريين بما في ذلك الصادرات من السلع والخدمات بقيمة فوب مطروحاً منها مجموع المستوردات مقيمة بأسعار التسليم على البواخر بسعر فوب (الإنفاق الإستهلاكي النهائي مضافاً إليه الإنفاق على التكوين الرأسمالي بالإضافة إلى صافي الصادرات من السلع والخدمات).

نصيب الفرد من الناتج المحلي الإجمالي:

هو عبارة عن حصة الفرد من الناتج المحلي الإجمالي ويستخرج بقسمة الناتج المحلي الإجمالي على عدد السكان في منتصف العام.

معدل التضخم في أسعار المستهلكين:

التضخم العام:

هو وسيلة إحصائية لقياس التغيرات الحاصلة في أسعار السلع والخدمات بين فترتين زمنييتين. وهو مقياس يقيس التغير الذي يحدث في مستوى الأسعار لعدد من السلع والخدمات التي تستهلكها فئات المجتمع المختلفة في حياتها اليومية في فترة زمنية (الفترة الجارية) منسوبة إلى فترة زمنية يطلق عليها فترة الأساس، والتضخم هو التغير في الأرقام القياسية الناتج من ارتفاع أو انخفاض في أسعار السلع والخدمات.

National Accounts Statistics:

Gross Domestic Product:

GDP is the sum of gross value added of all resident institutional producer units , plus any taxes minus any subsidies on products not including the value of their outputs. The term value added relates to institutional units or sector in a territory engaged in a production, whereas the term GDP refers to all resident institutional producer units in the country and value added of any resident institutional producer unit.

GDP is calculated by expenditure approach as the sum of final consumption at purchasers' prices including, exports of goods and services at FOB value less/minus the sum of imports at FOB prices (final consumption expenditure plus capital formation and net exports of goods and services).

GDP Per Capita:

GDP per capita is division of GDP by population in the mid-year.

Inflation Rate Based on Consumer Prices:

General Inflation:

It is a statistical method used to measure changes in the price of goods and services between two periods , in addition it calculates price levels of certain goods and services consumed by different segments of society during their daily lives in a specific reference period (current period) compared with another period referred to as the base period. Inflation rate indicates the change in the indices resulting from the increase or decrease in the prices of goods and services.

GCC Key Indicators

- Location: **Southwest Asia**
- Region Group: **Middle East and North Africa**
- Income group: **High-income**
- Resource classification: **With Rich Natural Resources**
- Human Development Index (HDI): **Very High**

Astronomical location

- Located between latitudes 15 and 35 degree north of equator.
- Located between the longitudes of 35 degrees and 60 degrees east of greenwich.
- Some of GCC countries cross the tropic of cancer.

Geographic Location

- The GCC countries are located at the east side of the Arab World.
- The GCC is located in southwest Asia.
- Overlooking some water bodies, waterways, seas and bays.

Aggregated Indicators for GCC Countries

نصيب الفرد من الناتج المحلي الإجمالي بالأسعار الجارية Gross Domestic Product (GDP) Per Capita at Current Prices (ألف دولار أمريكي) (1,000 USD)	العمالة ¹ Employment (مليون عامل) (Million Employed)	الناتج المحلي الإجمالي بالأسعار الجارية Gross Domestic Product (GDP) at Current Prices (تريليون دولار أمريكي) (Trillion USD)	الكثافة السكانية Population Density (نسمة/كم ²) (Person/Km ²)	السكان Population (مليون/نسمة) (Million/Person)	المساحة Area (مليون/كم ²) (Million / Km ²)	2022
29.7	26.8	1.7	23.3	55.9	2.4	2022
29.7	26.8	1.7	22.2	53.3	2.4	2021

1 بيانات الإمارات من منظمة العمل الدولية، وبيانات السعودية من السجلات الإدارية
UAE data is obtained from International Labour Organization, Saudi Data from Administrative Records

المؤشرات الرئيسية لمجلس التعاون

- الموقع: جنوب غرب قارة آسيا
- مجموعة الإقليم: الشرق الأوسط وشمال أفريقيا
- مجموعة الدخل: ذات الدخل المرتفع
- تصنيف الموارد: ذات الموارد الطبيعية الغنية
- تصنيف التنمية البشرية: مرتفع جدًا

الموقع الفلكي

- بين خطي عرض 15 درجة إلى 35 درجة شمال خط الاستواء.
- بين خطي طول 35 درجة و 60 درجة شرق غرينتش.
- تقطع بعض الدول الخليجية دائرة مدار السرطان.

الموقع الجغرافي

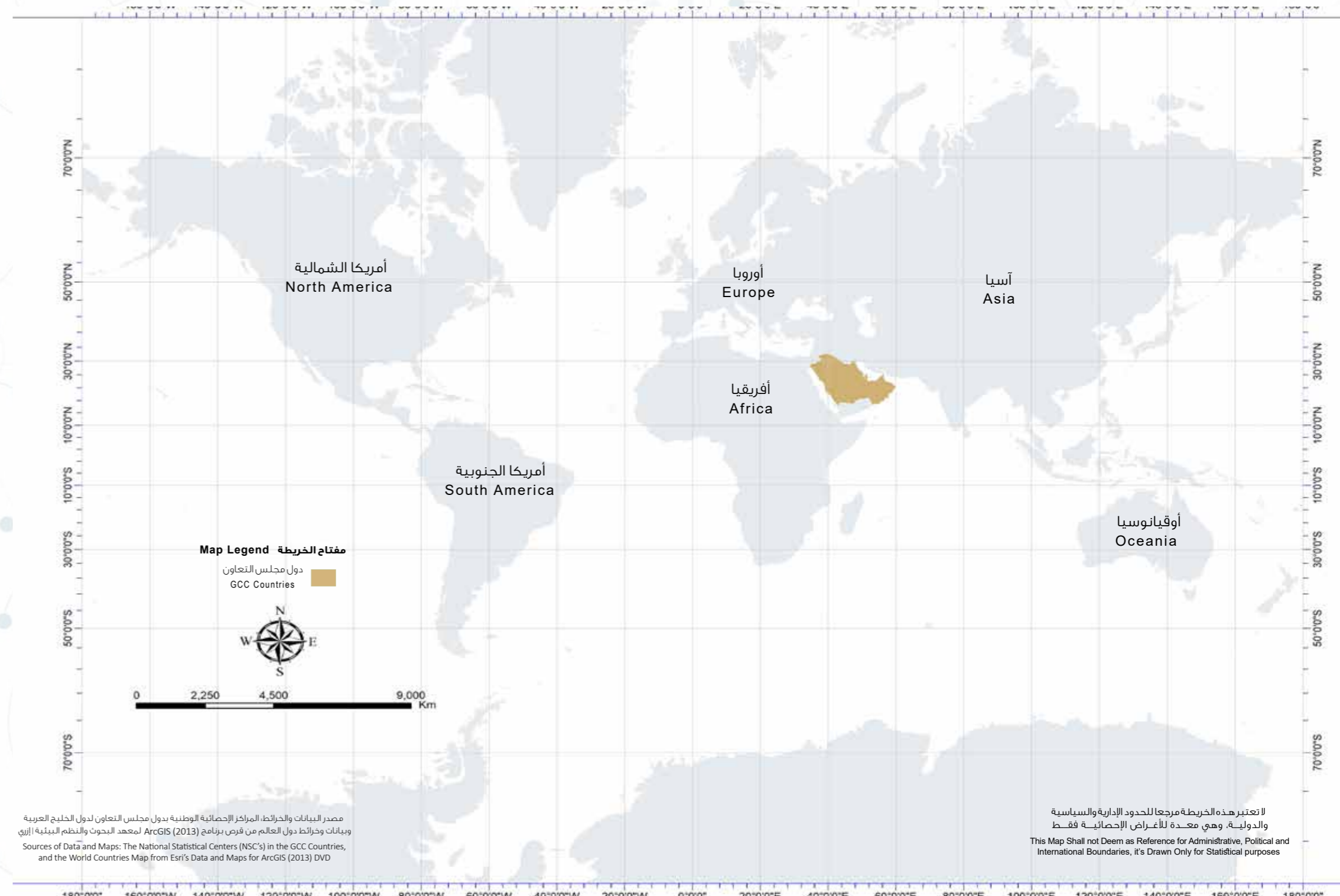
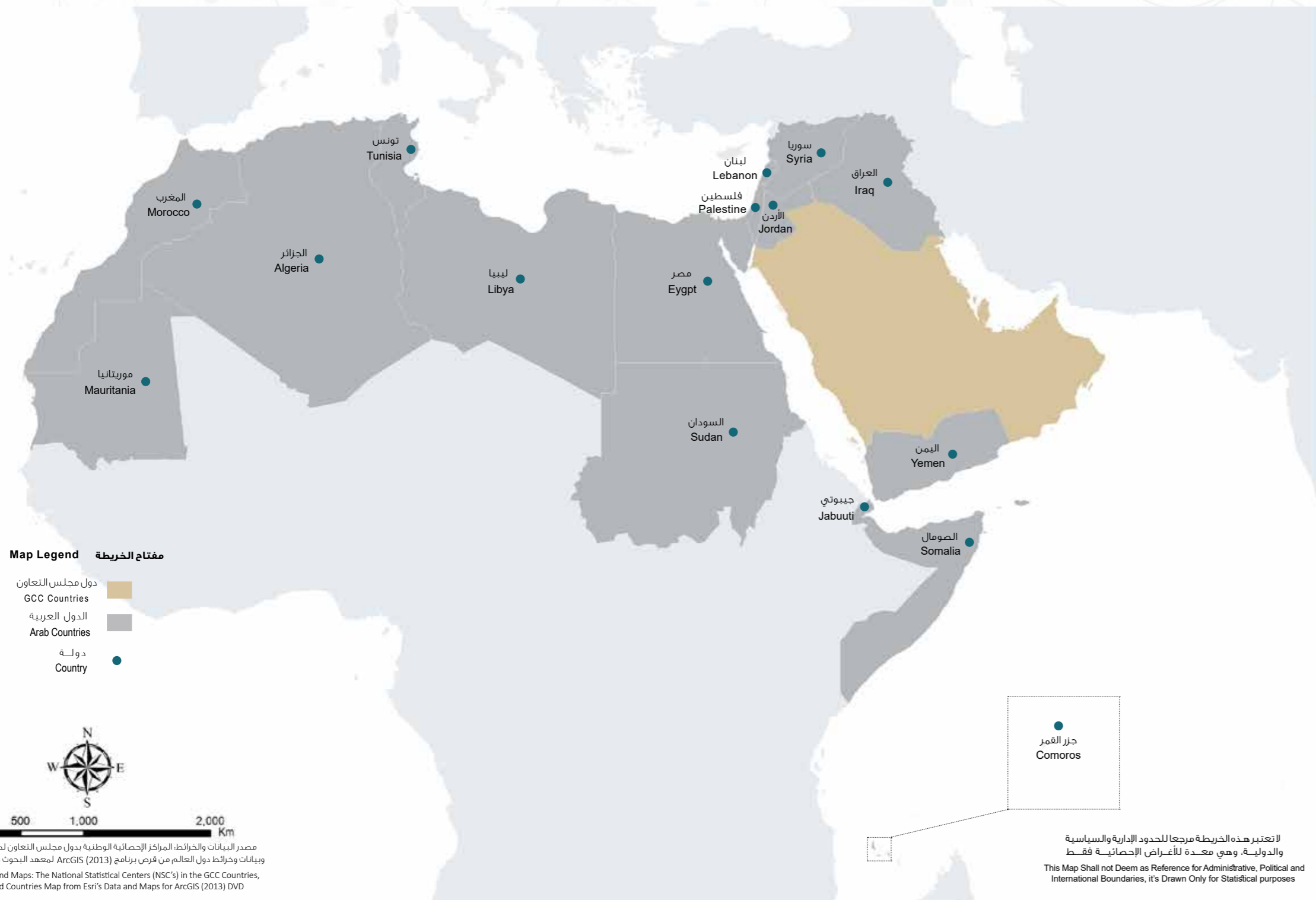
- تقع دول مجلس التعاون في جهة الشرق بالنسبة للوطن العربي.
- تقع دول مجلس التعاون في جنوب غرب قارة آسيا.
- تطل على بعض المسطحات والممرات المائية والبحار والخلجان.

المؤشرات الإجمالية لمجلس التعاون

الفصل الأول

دول مجلس التعاون في أرقام GCC Countries in Numbers

1





لا تعتبر هذه الخريطة مرجعاً للحدود الإدارية والسياسية والدولية، وهي معدة للأغراض الإحصائية فقط
This Map Shall not Deem as Reference for Administrative, Political and International Boundaries, it's Drawn Only for Statistical purposes

المؤشرات الإجمالية لمجلس التعاون لعام 2022م
Aggregated Indicators for GCC Countries, 2022

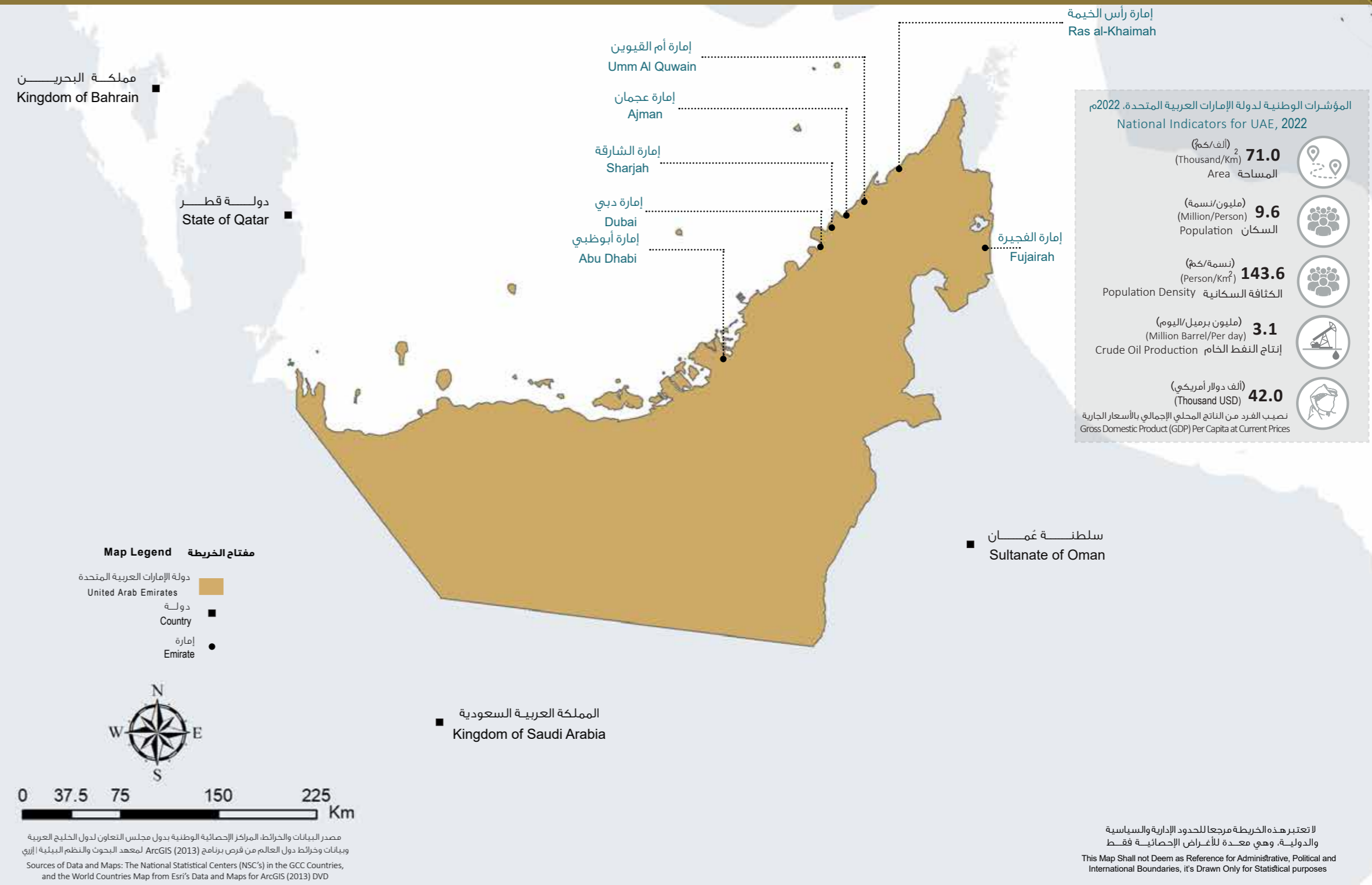
المساحة (مليون/كجم) (Million / Km ²)	2.4
السكان (مليون/نسمة) (Million/Person)	55.9
الكثافة السكانية (نسمة/كجم) (Person/Km ²)	23.3
إنتاج النفط الخام (مليون برميل/اليوم) (Million Barrel/Per day)	18.2
الناتج المحلي الإجمالي بالأسعار الجارية (مليار دولار أمريكي) (Billion USD)	1,689.2
التوظيف (مليون عامل) (Million Employed)	26.8 ¹
حجم التبادل التجاري السلعي (مليار دولار أمريكي) (Billion USD)	1,146.5
التضخم الخليجي العام GCC inflation	2.4%
نصيب الفرد من الناتج المحلي الإجمالي بالأسعار الجارية (ألف دولار أمريكي) (Thousand USD)	29.7

1 بيانات الإمارات من منظمة العمل الدولية، وبيانات السعودية من السجلات الإدارية
UAE data is obtained from International Labour Organization, Saudi Data from Administrative Records

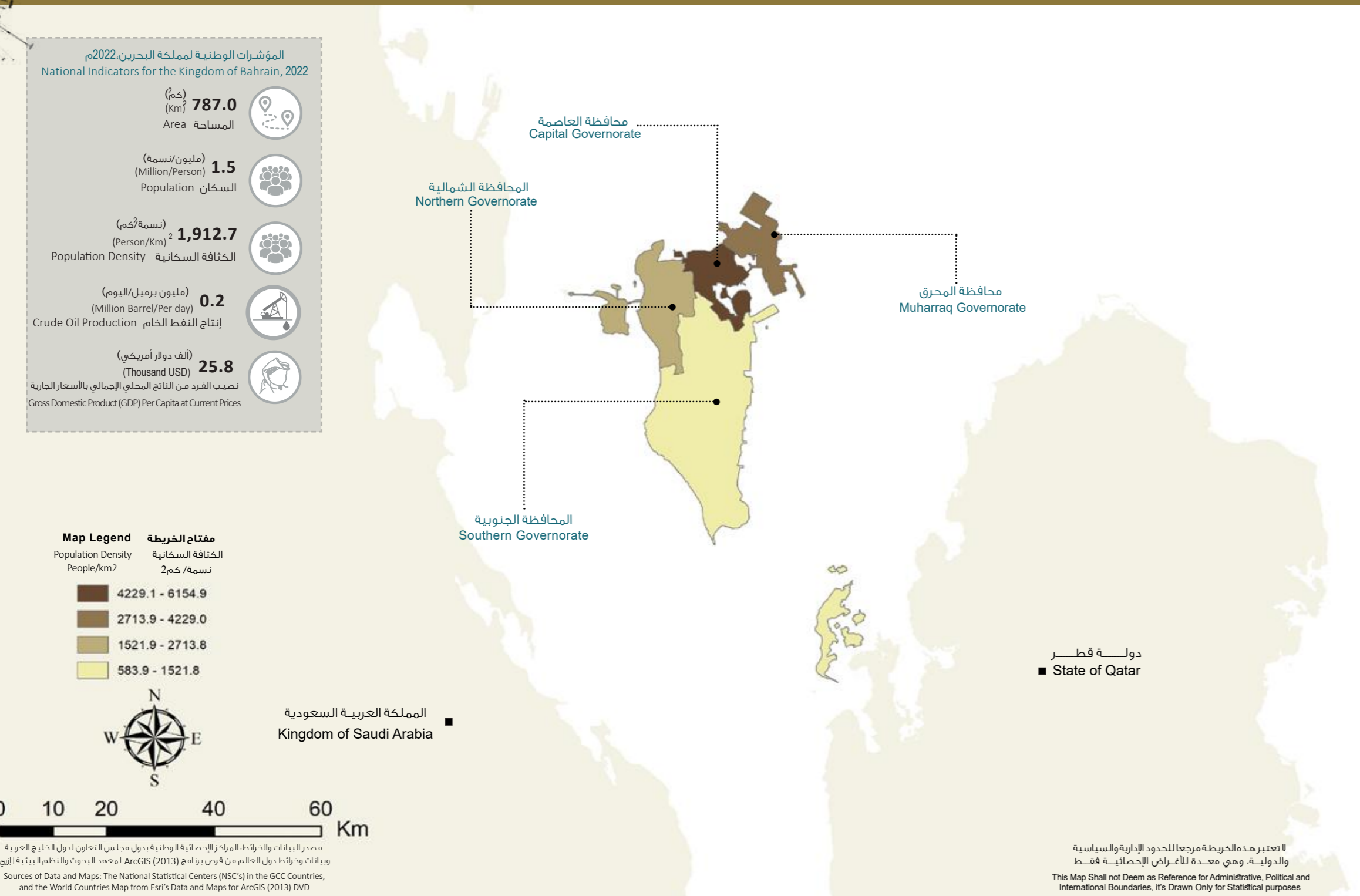


مصدر البيانات والخرائط والمرکز الإحصائية الوطنية لدول مجلس التعاون لدول الخليج العربية وبيانات وخرائط دول العالم من فرض برنامج ArcGIS (2013) لمعهد البحوث والنظم البيئية إرن
Sources of Data and Maps: The National Statistical Centers (NSC's) in the GCC Countries, and the World Countries Map from Esri's Data and Maps for ArcGIS (2013) DVD

لا تعتبر هذه الخريطة مرجعاً للحدود الإدارية والسياسية والدولية، وهي معدة للأغراض الإحصائية فقط
This Map Shall not Deem as Reference for Administrative, Political and International Boundaries, it's Drawn Only for Statistical purposes

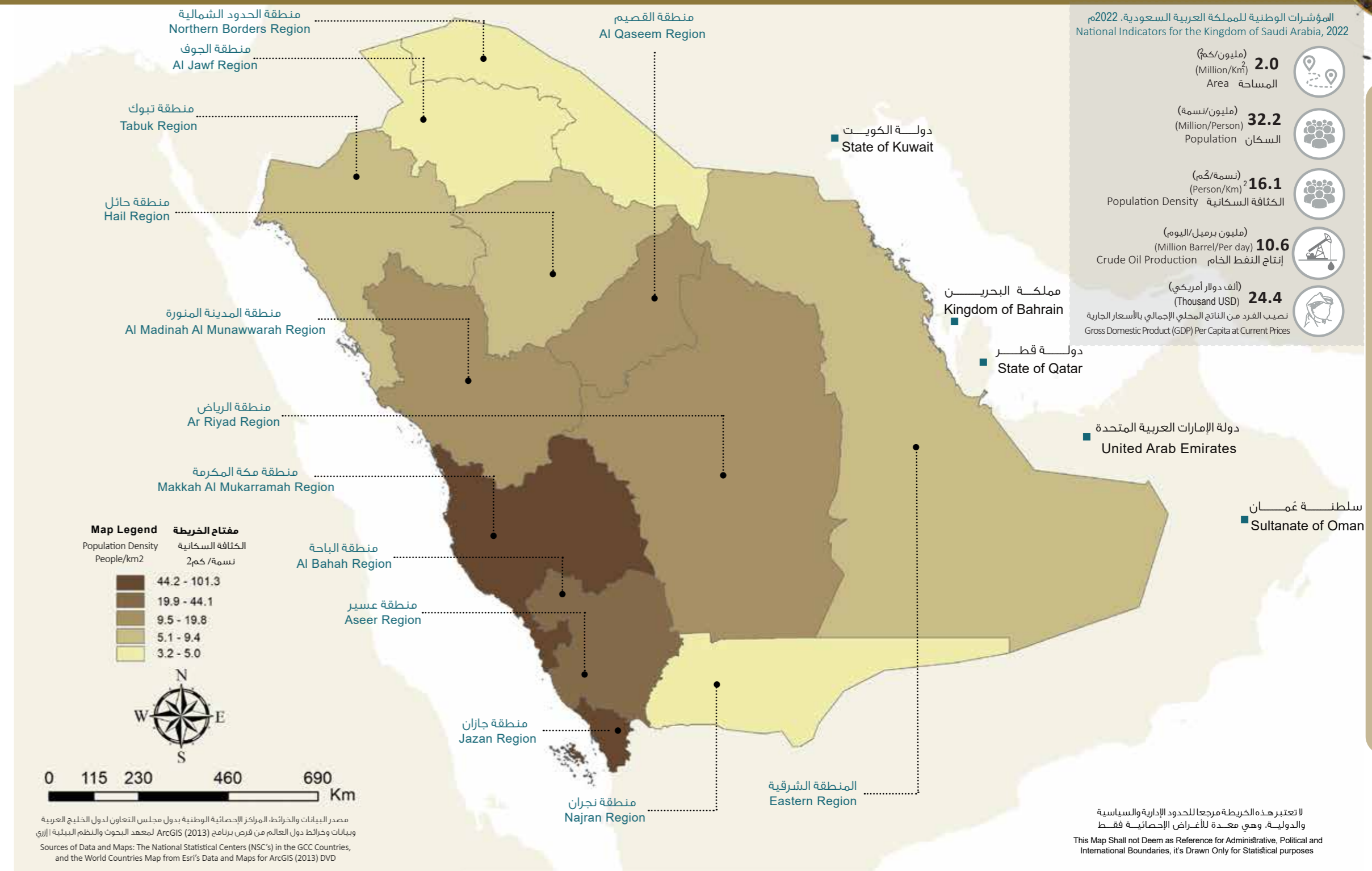


لا تعتبر هذه الخريطة مرجعاً للحدود الإدارية والسياسية والدولية، وهي معدة للأغراض الإحصائية فقط
This Map Shall not Deem as Reference for Administrative, Political and International Boundaries, it's Drawn Only for Statistical purposes

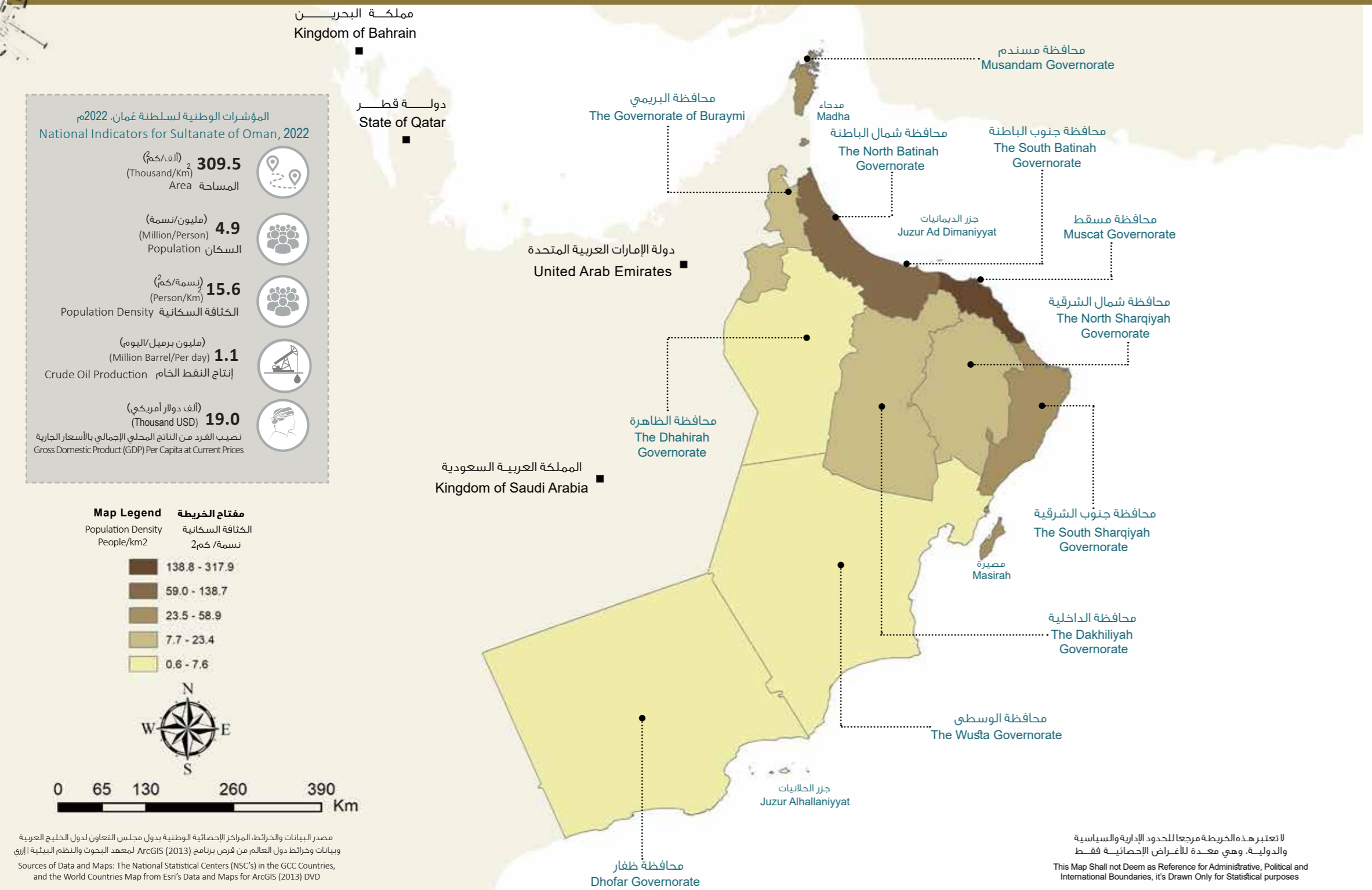


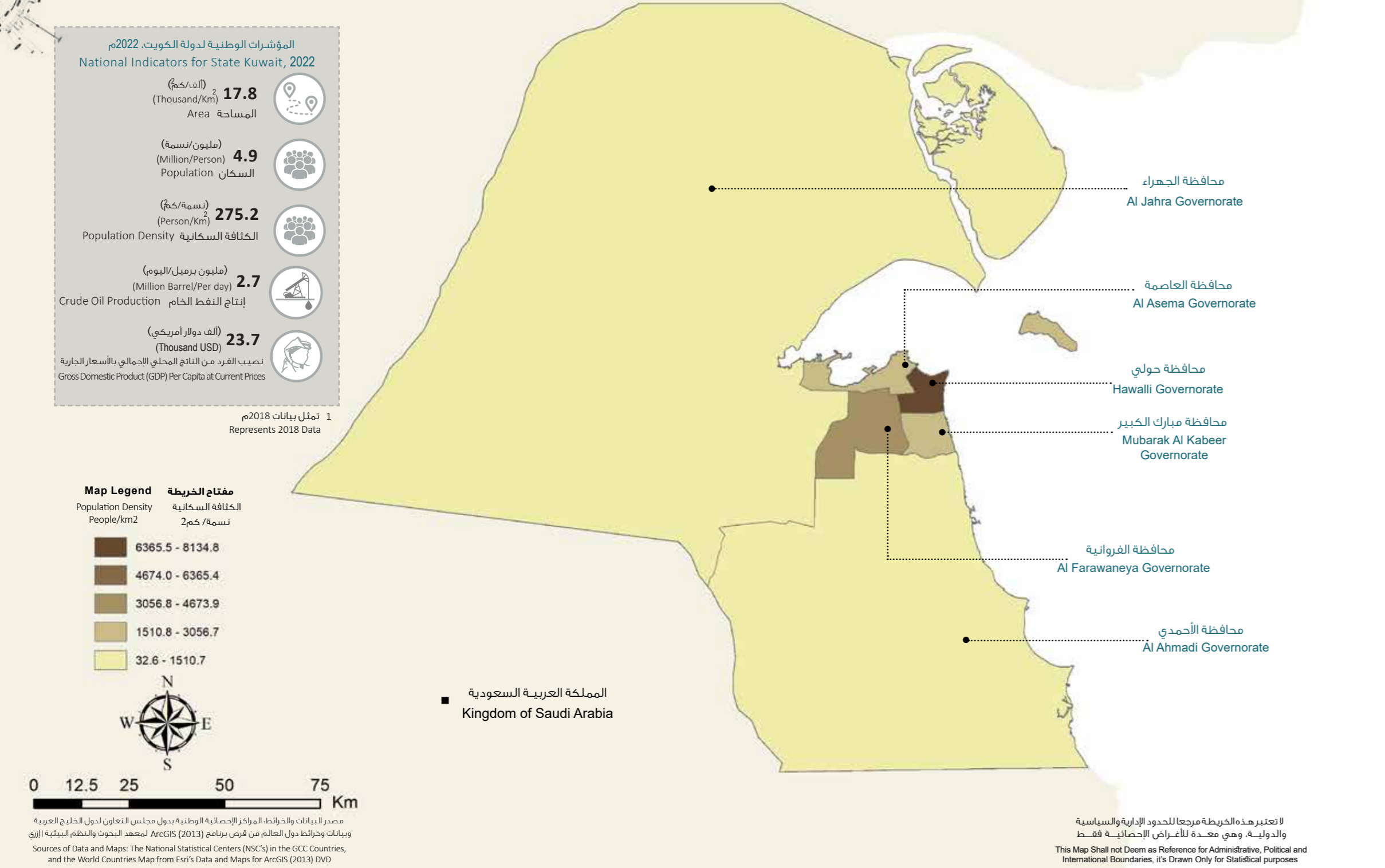
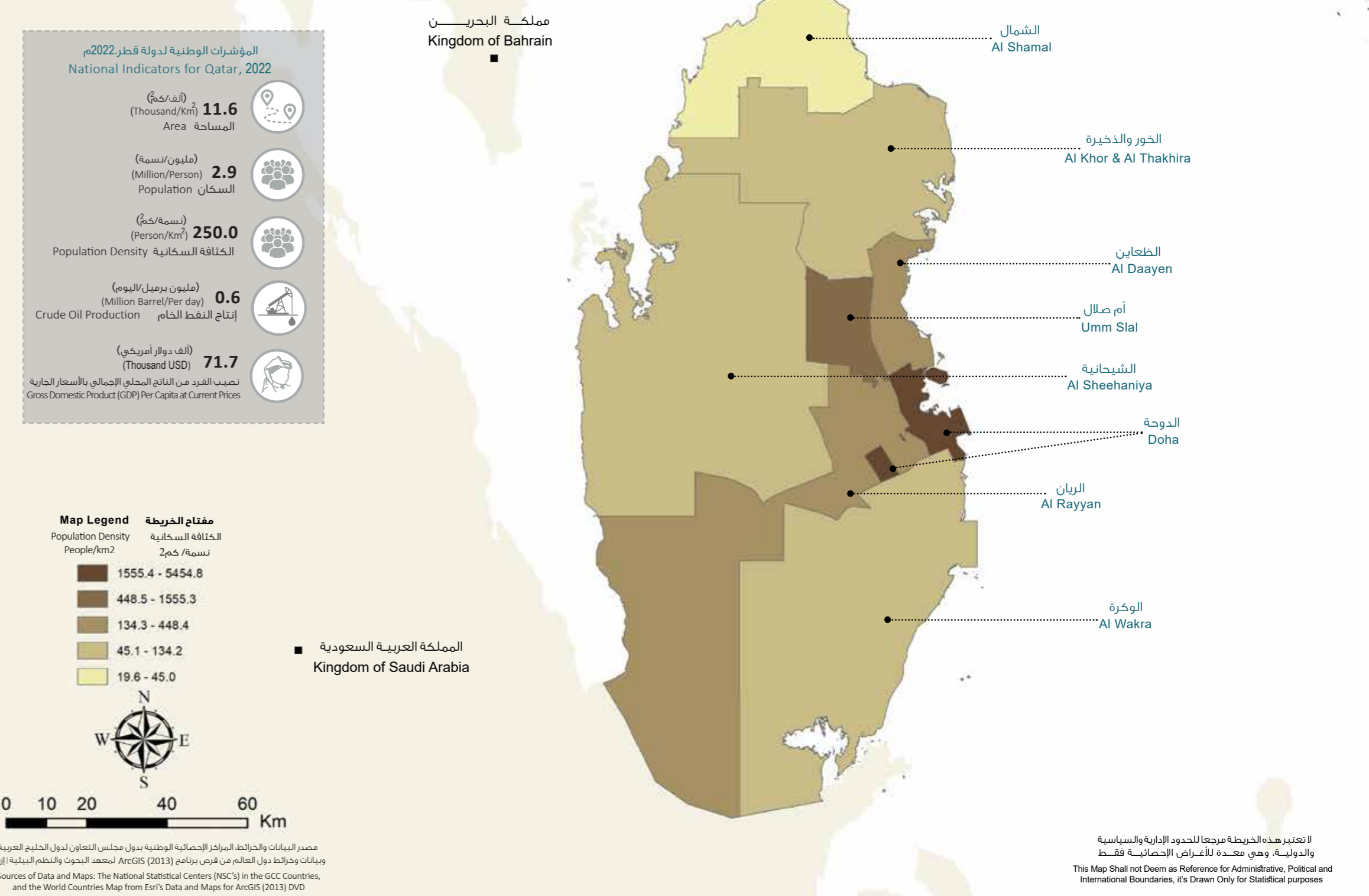
لا تعتبر هذه الخريطة مرجعاً للحدود الإدارية والسياسية والدولية، وهي معدة للأغراض الإحصائية فقط
This Map Shall not Deem as Reference for Administrative, Political and International Boundaries, it's Drawn Only for Statistical purposes

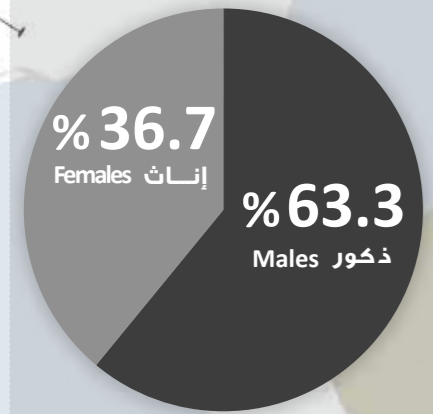
خريطة 7: الكثافة السكانية حسب التقسيمات الإدارية للمملكة العربية السعودية حسب المنطقة، 2021م
Map 7: Population Density of Kingdom of Saudi Arabia Administrative Boundaries by Region, 2021



خريطة 8: الكثافة السكانية حسب التقسيمات الإدارية لسلطنة عُمان حسب المحافظة، 2022م
Map 8: Population Density of Sultanate of Oman Administrative Boundaries by Governorate, 2022



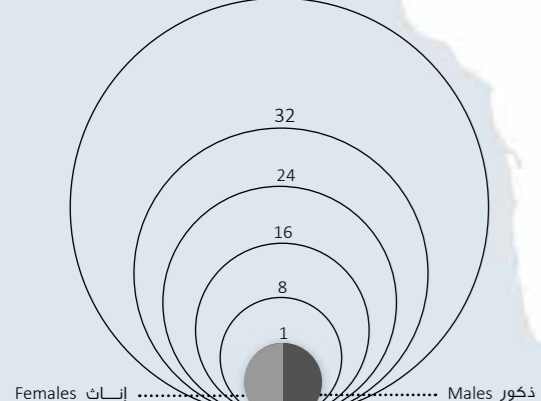




نسمة 55,917,443 Person
إجمالي عدد السكان في مجلس التعاون، 2021م
Total of Population in GCC, 2022

Map Legend مفتاح الخريطة

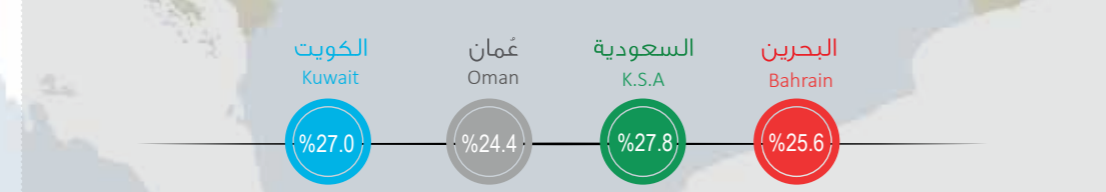
Population السكان
Million Person مليون نسمة < 50



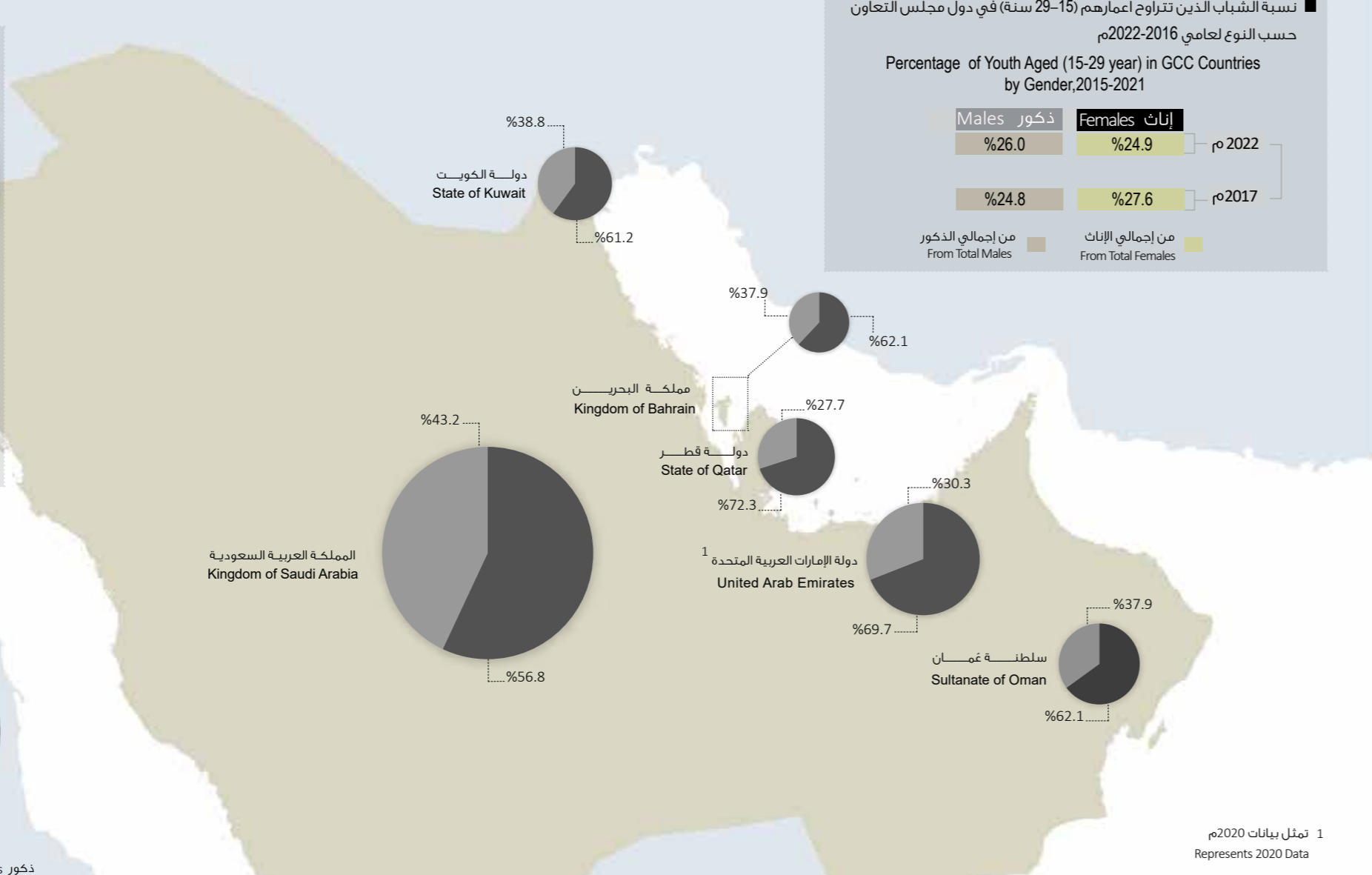

0 175 350 700 Km

مصدر البيانات والخرائط: المراكز الإحصائية الوطنية بدول مجلس التعاون لدول الخليج العربية وبيانات وخرائط دول العالم من فريق برنامج ArcGIS (2013) لمعهد البحوث والنظم البيئية إيري
Sources of Data and Maps: The National Statistical Centers (NSC's) in the GCC Countries, and the World Countries Map from Esri's Data and Maps for ArcGIS (2013) DVD

نسبة الشباب المواطنين الذين تتراوح أعمارهم (15-29 سنة) من إجمالي السكان المواطنين لدول مجلس التعاون، 2022م
Percentage of Youth Citizens Aged (15-29 Year) From Citizen Population in GCC Countries, 2022



نسبة الشباب الذين تتراوح أعمارهم (15-29 سنة) في دول مجلس التعاون حسب النوع لعامي 2016-2022م
Percentage of Youth Aged (15-29 year) in GCC Countries by Gender, 2015-2021



1 تمثل بيانات 2020م
Represents 2020 Data

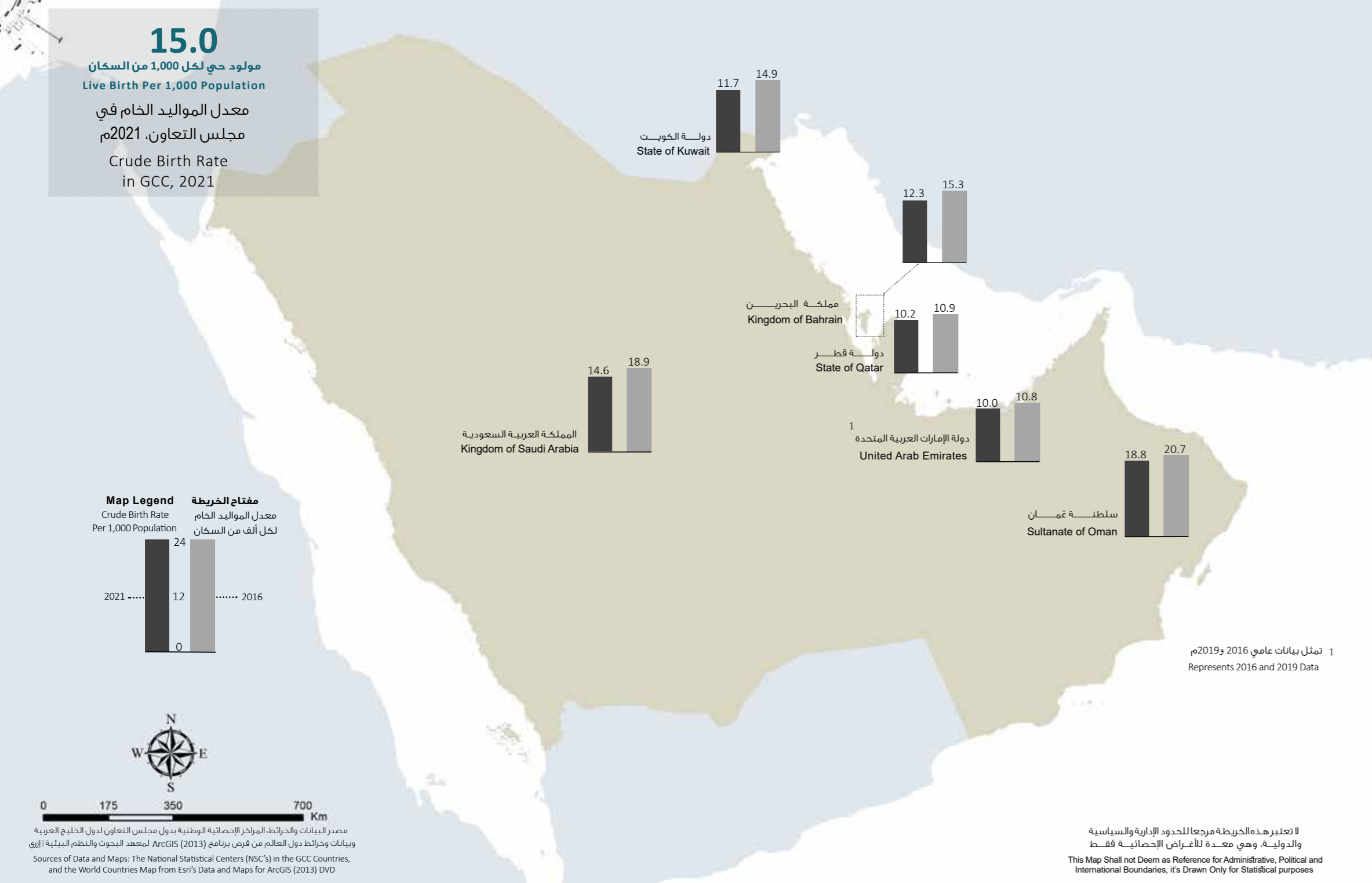
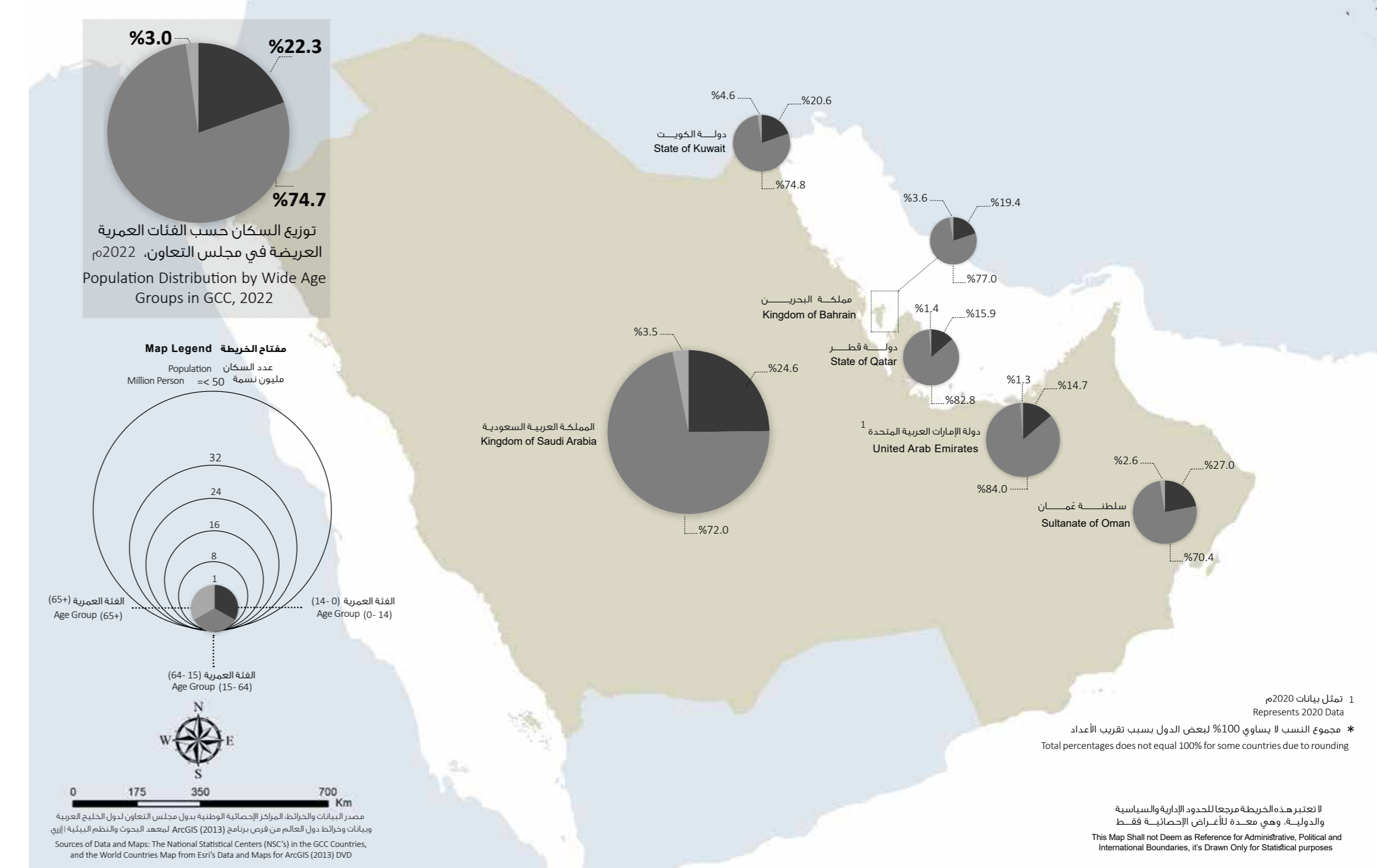
لا تعتبر هذه الخريطة مرجعا للحدود الإدارية والسياسية والدولية، وهي معدة للأغراض الإحصائية فقط
This Map Shall not Deem as Reference for Administrative, Political and International Boundaries, it's Drawn Only for Statistical purposes

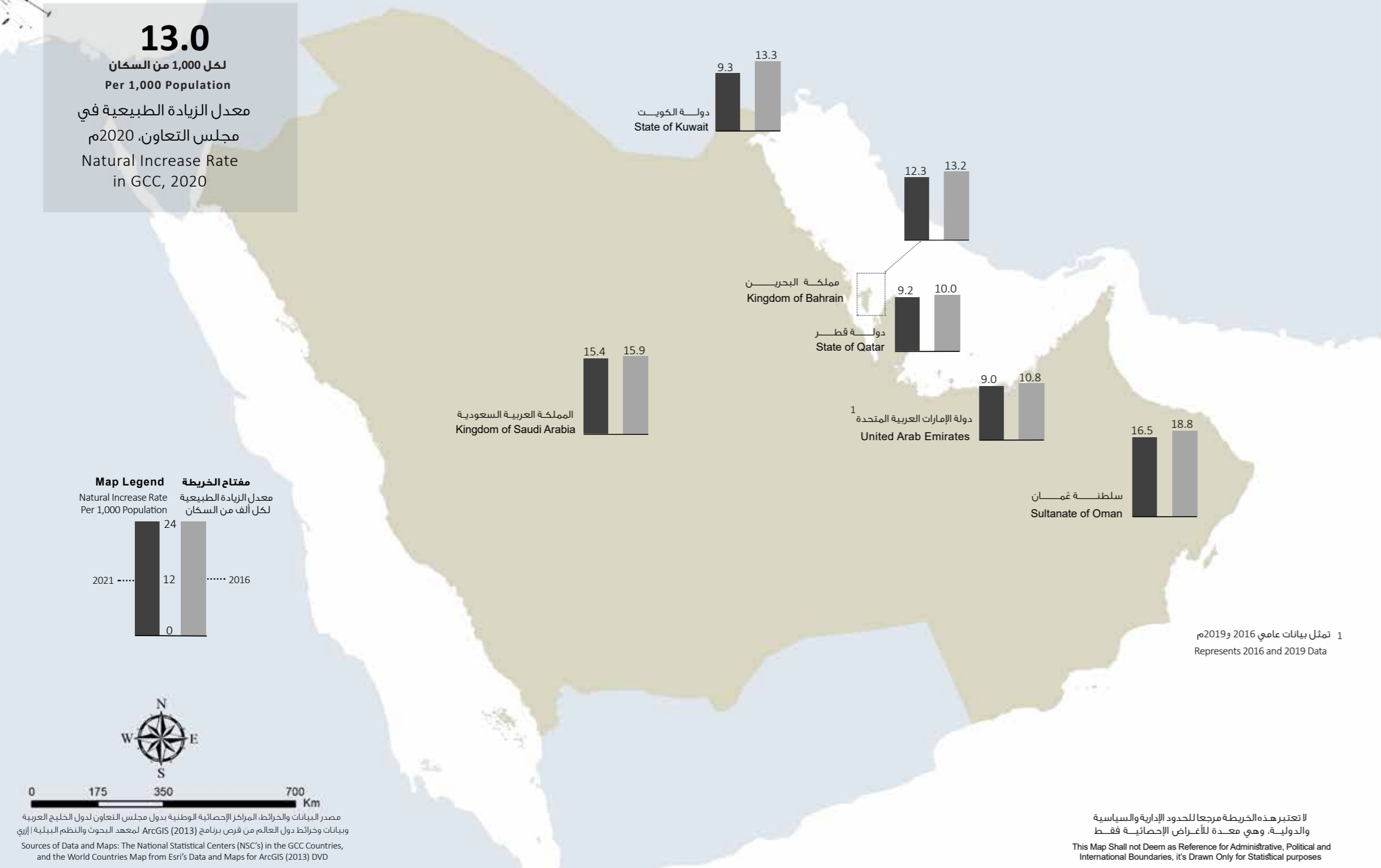
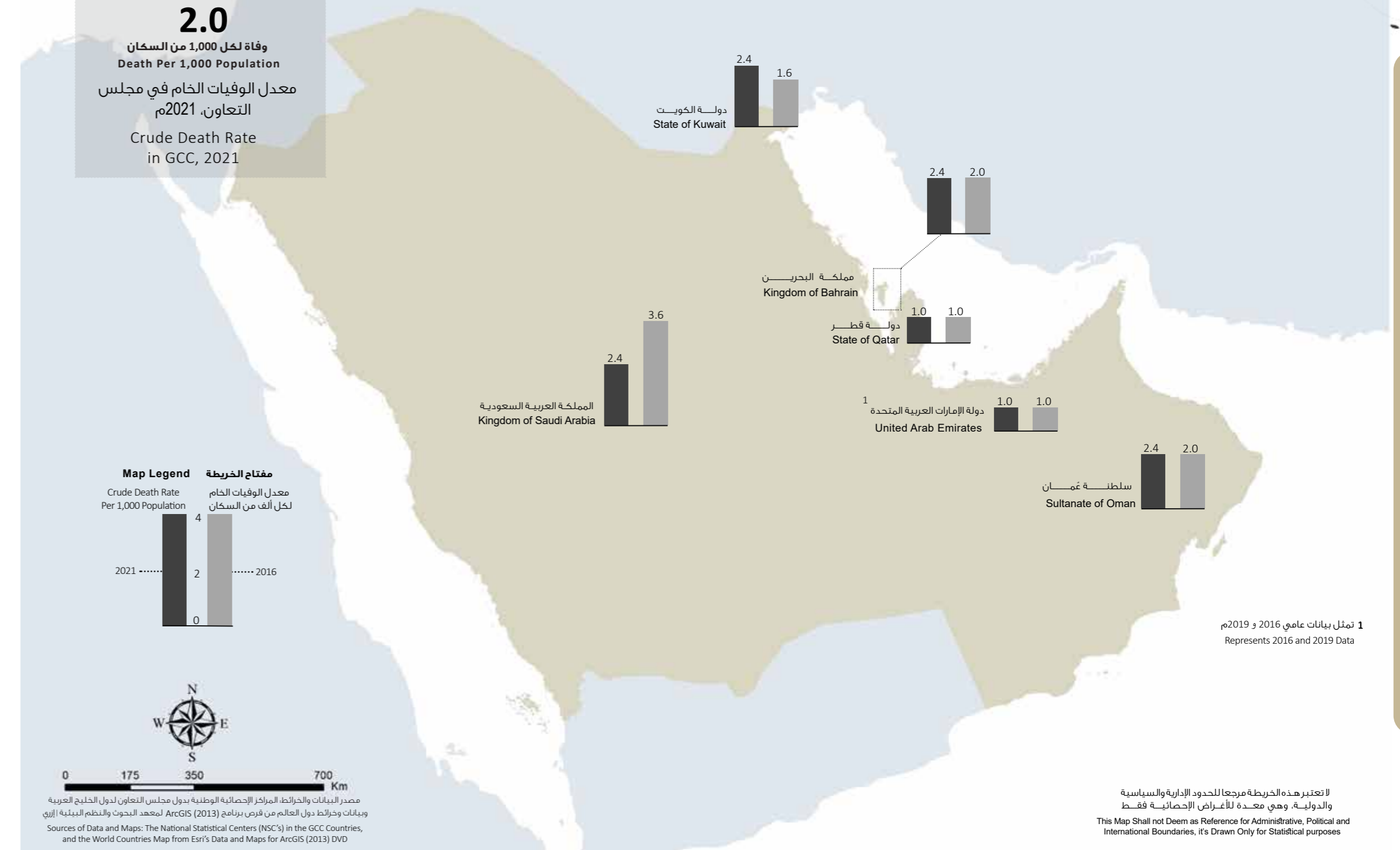
الفصل الثاني


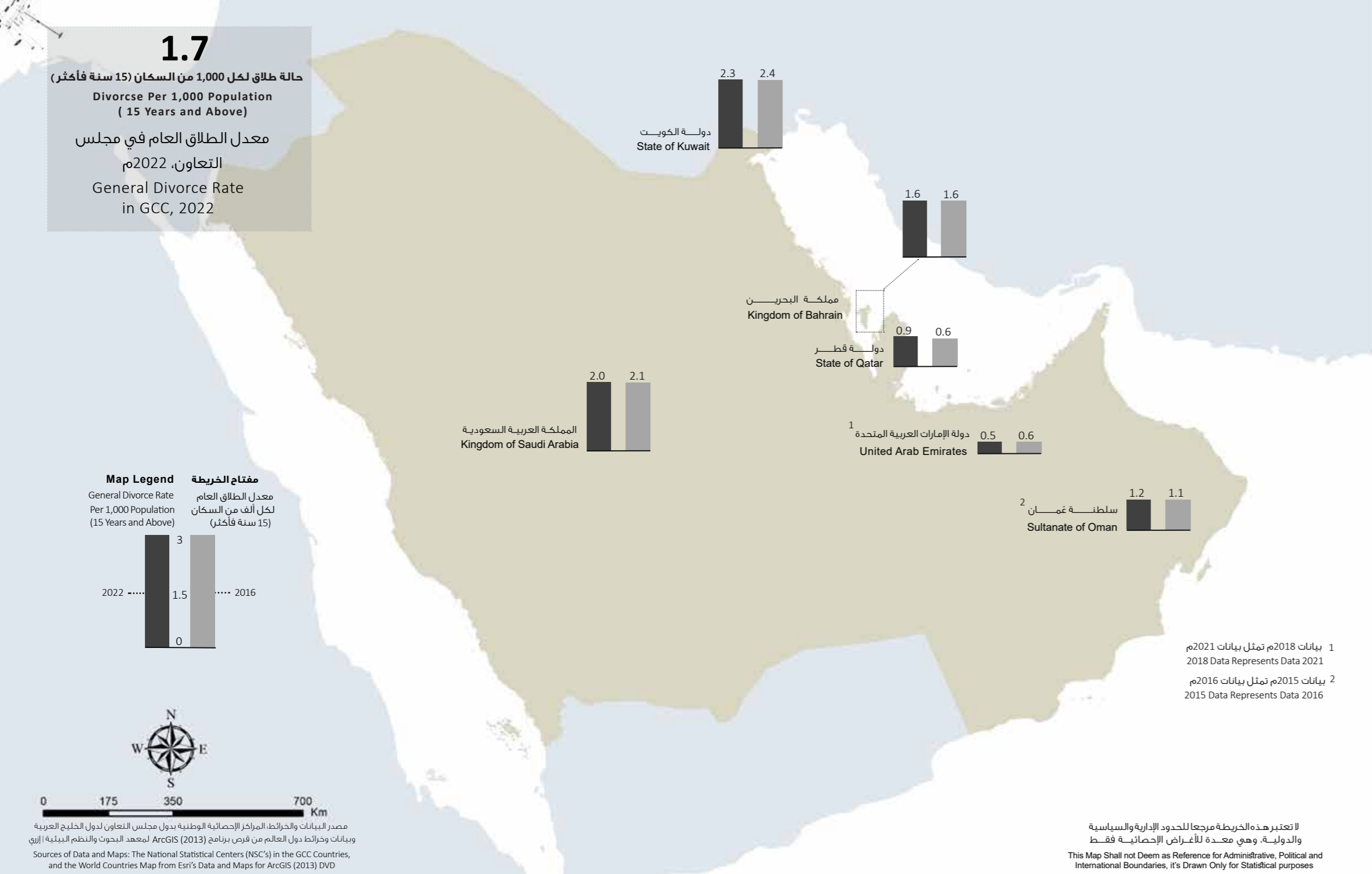
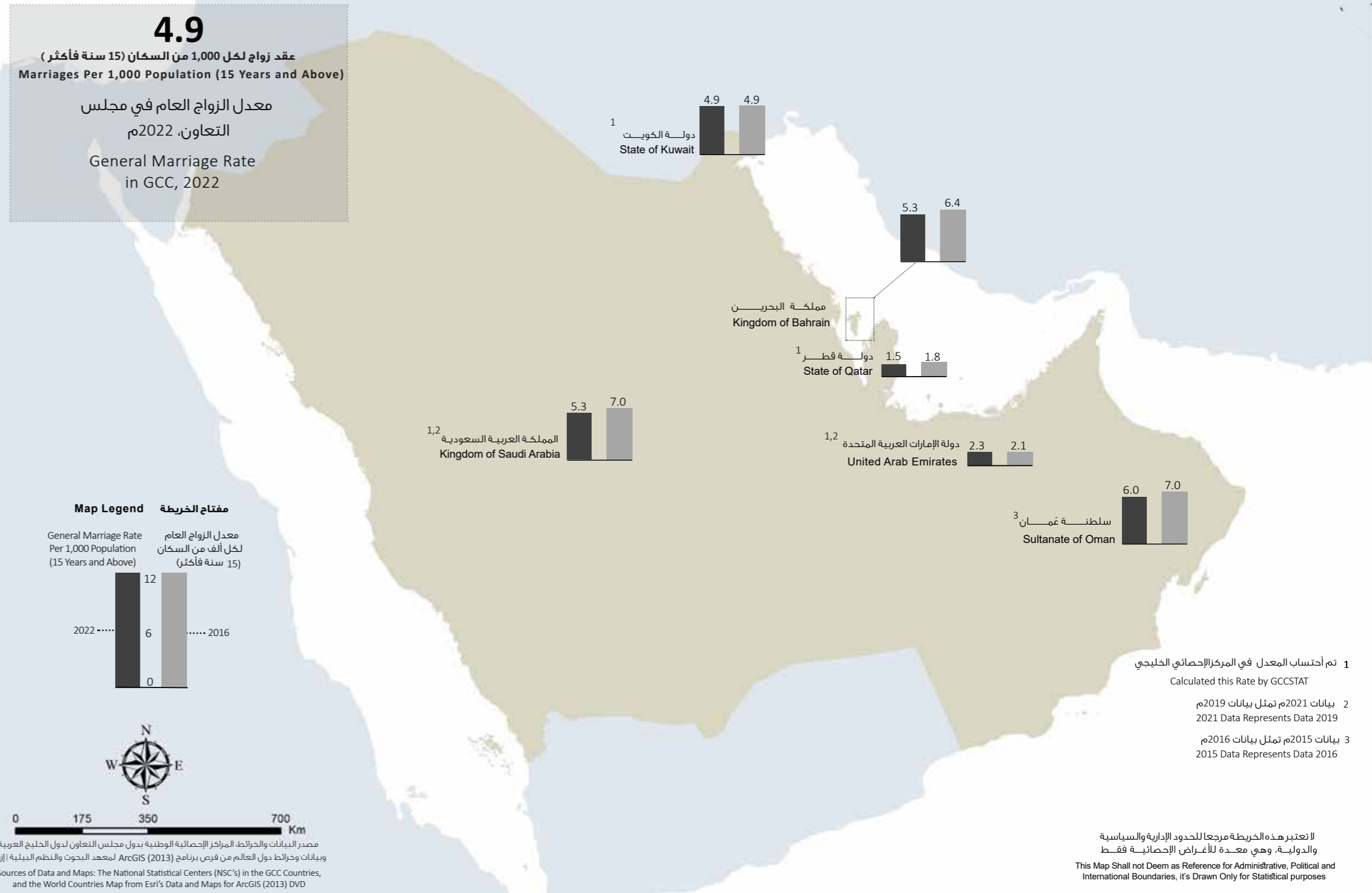
الإحصاءات السكانية والحيوية
Population and Vital Statistics

2







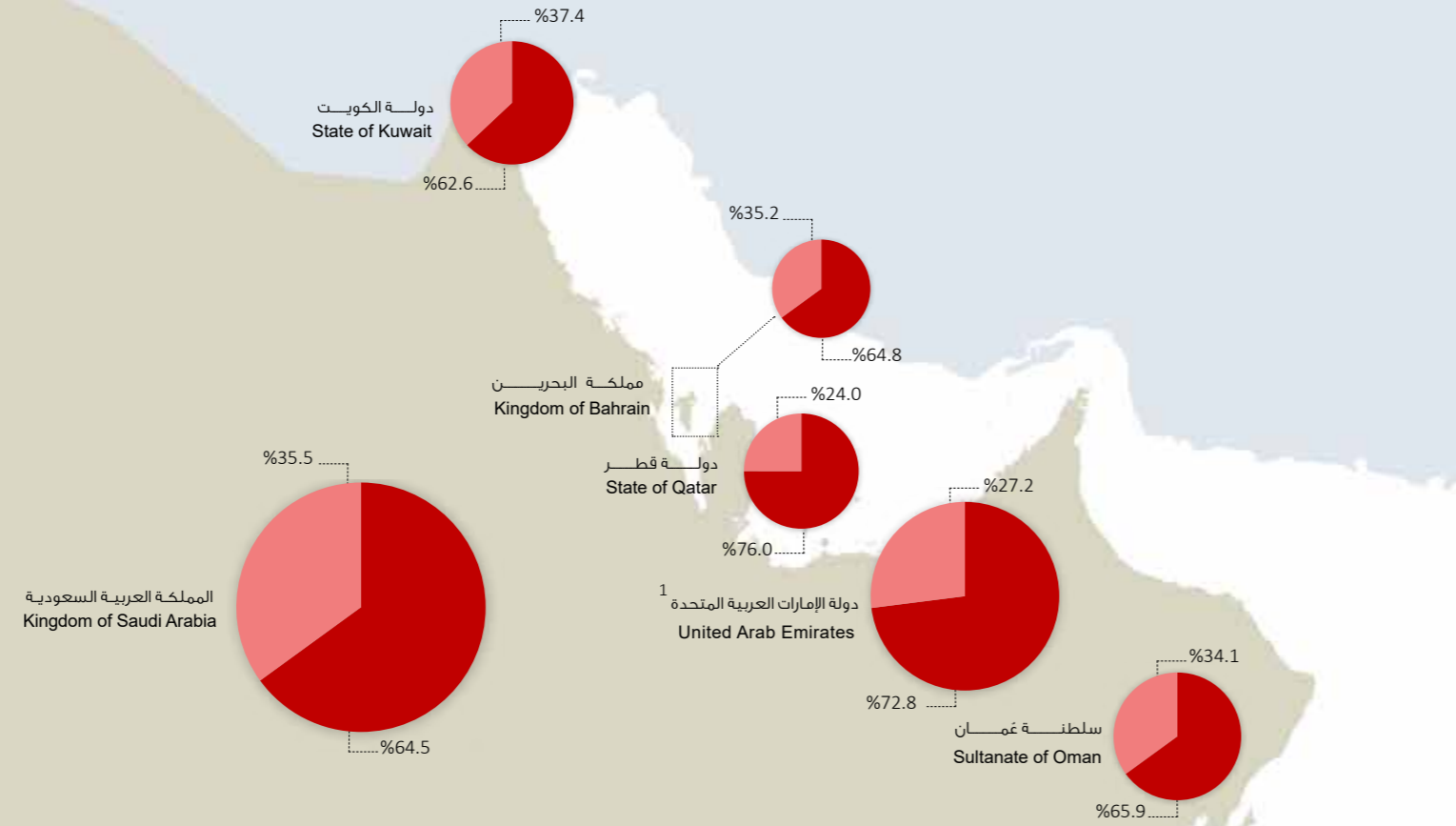


0 175 350 700 Km

مصدر البيانات والخرائط: المركز الإحصائي الوطنية بدول مجلس التعاون لدول الخليج العربية وبيانات وخرائط دول العالم من قِرض برنامج ArcGIS (2013) لمعهد البحوث والنظم البيئية (إربي)

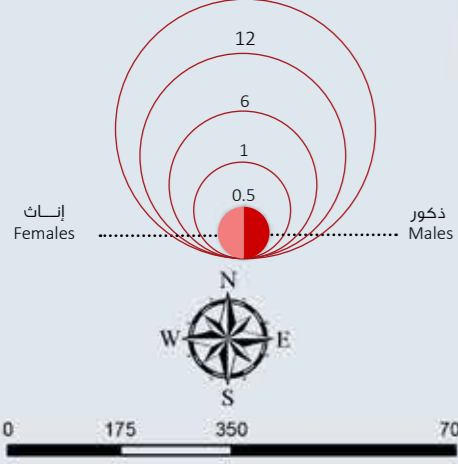
Sources of Data and Maps: The National Statistical Centers (NSC's) in the GCC Countries, and the World Countries Map from Esri's Data and Maps for ArcGIS (2013) DVD

44.0¹
 Million Person مليون نسمة
 عدد السكان في سن العمل (15 سنة فأكثر) في مجلس التعاون، 2022م
 Total Population of Working Age (15 Years and above) in GCC, 2022



¹ بيانات الإمارات من منظمة العمل الدولية
 UAE data is obtained from International Labour Organization

Map Legend مفتاح الخريطة
 Working Age Population (15 Years & above) السكان في سن العمل (15 سنة فأكثر)
 Millions Person 24 مليون نسمة



مصدر البيانات والخرائط: المراكز الإحصائية الوطنية بدول مجلس التعاون لدول الخليج العربية وبيانات وخرائط دول العالم من قرص برنامج ArcGIS (2013) لمعهد البحوث والنظم البيئية إيري
 Sources of Data and Maps: The National Statistical Centers (NSC's) in the GCC Countries, and the World Countries Map from Esri's Data and Maps for ArcGIS (2013) DVD

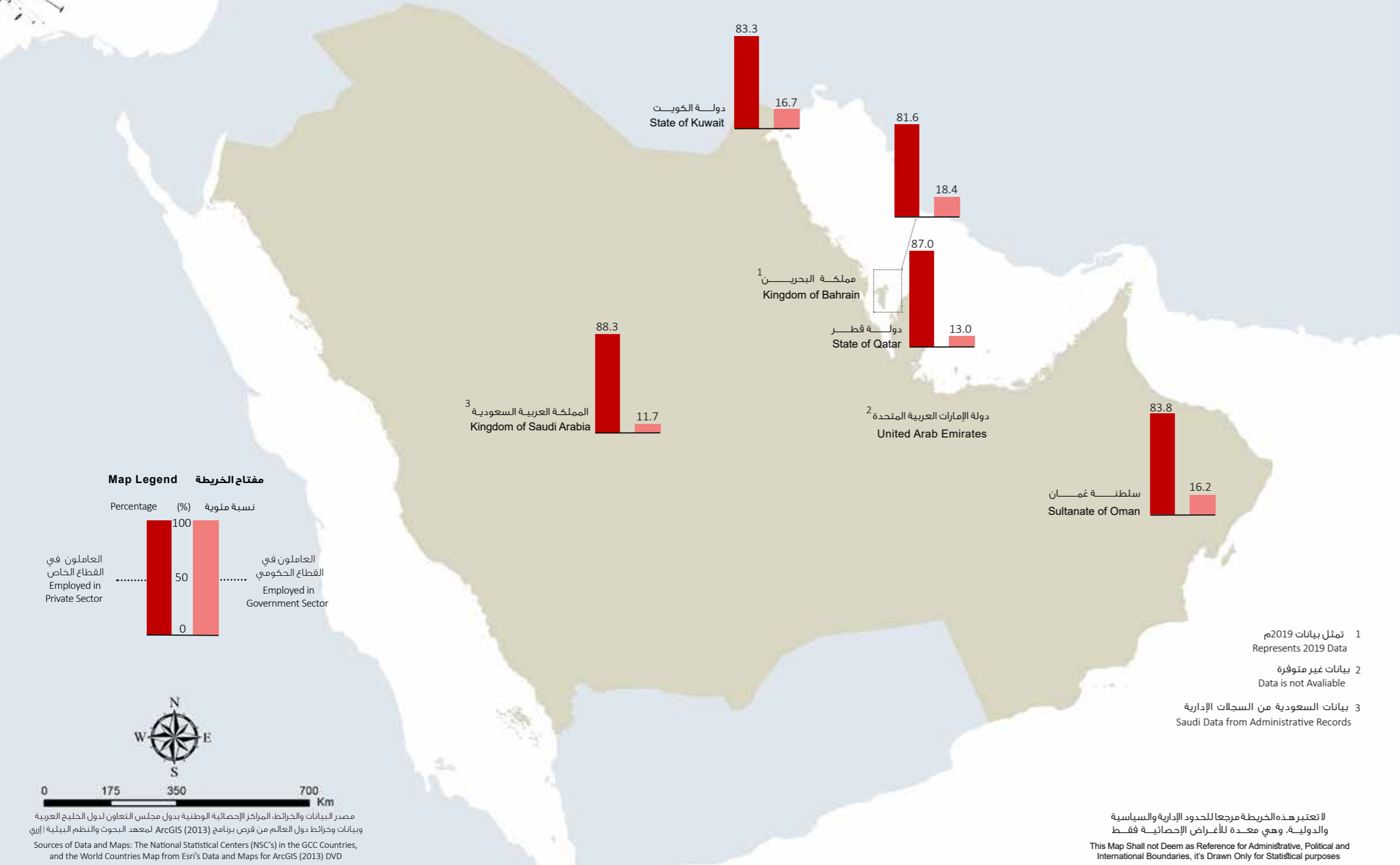
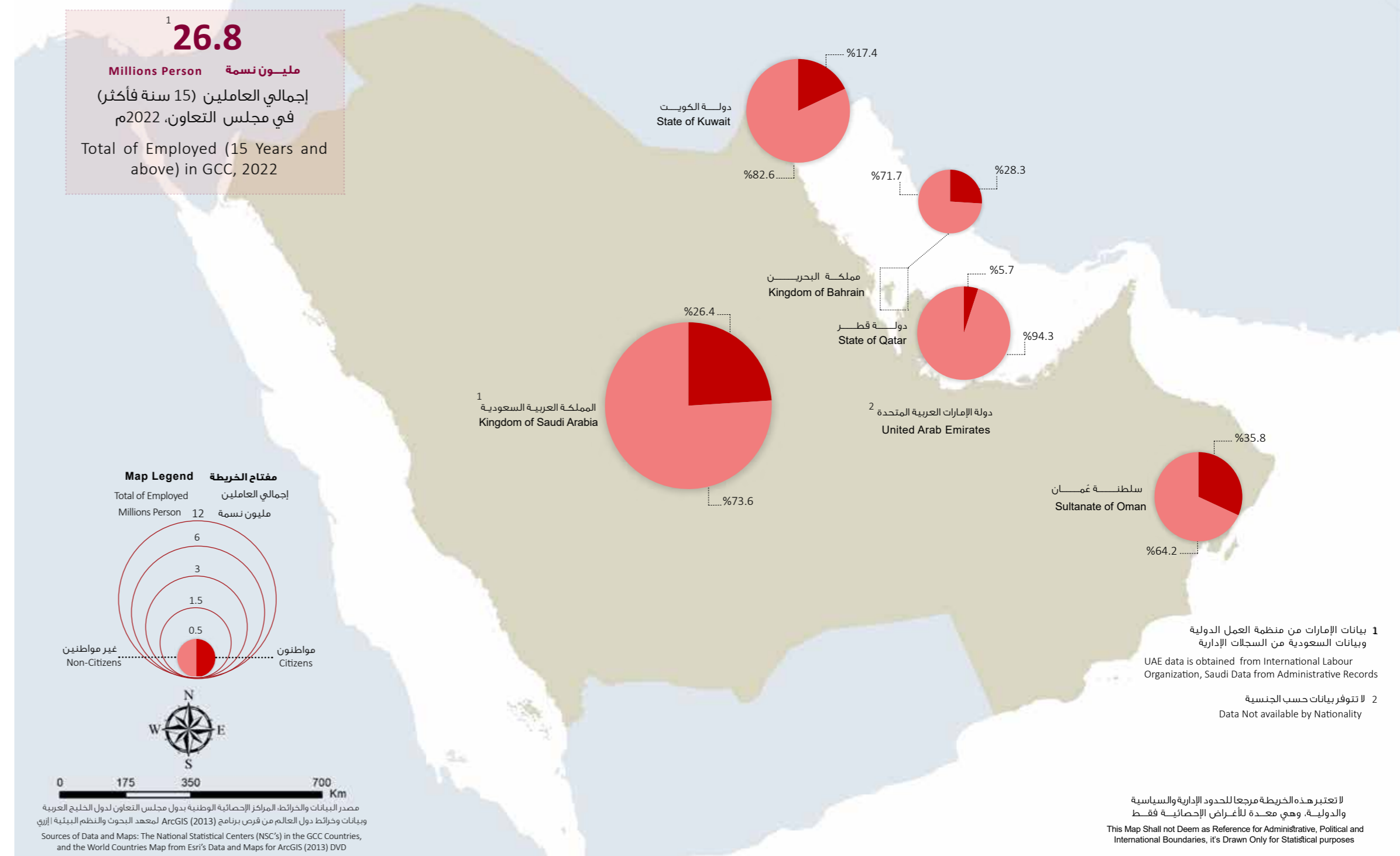
لا تعتبر هذه الخريطة مرجعا للحدود الإدارية والسياسية والدولية، وهي معدة للأغراض الإحصائية فقط
 This Map Shall not Deem as Reference for Administrative, Political and International Boundaries, it's Drawn Only for Statistical purposes

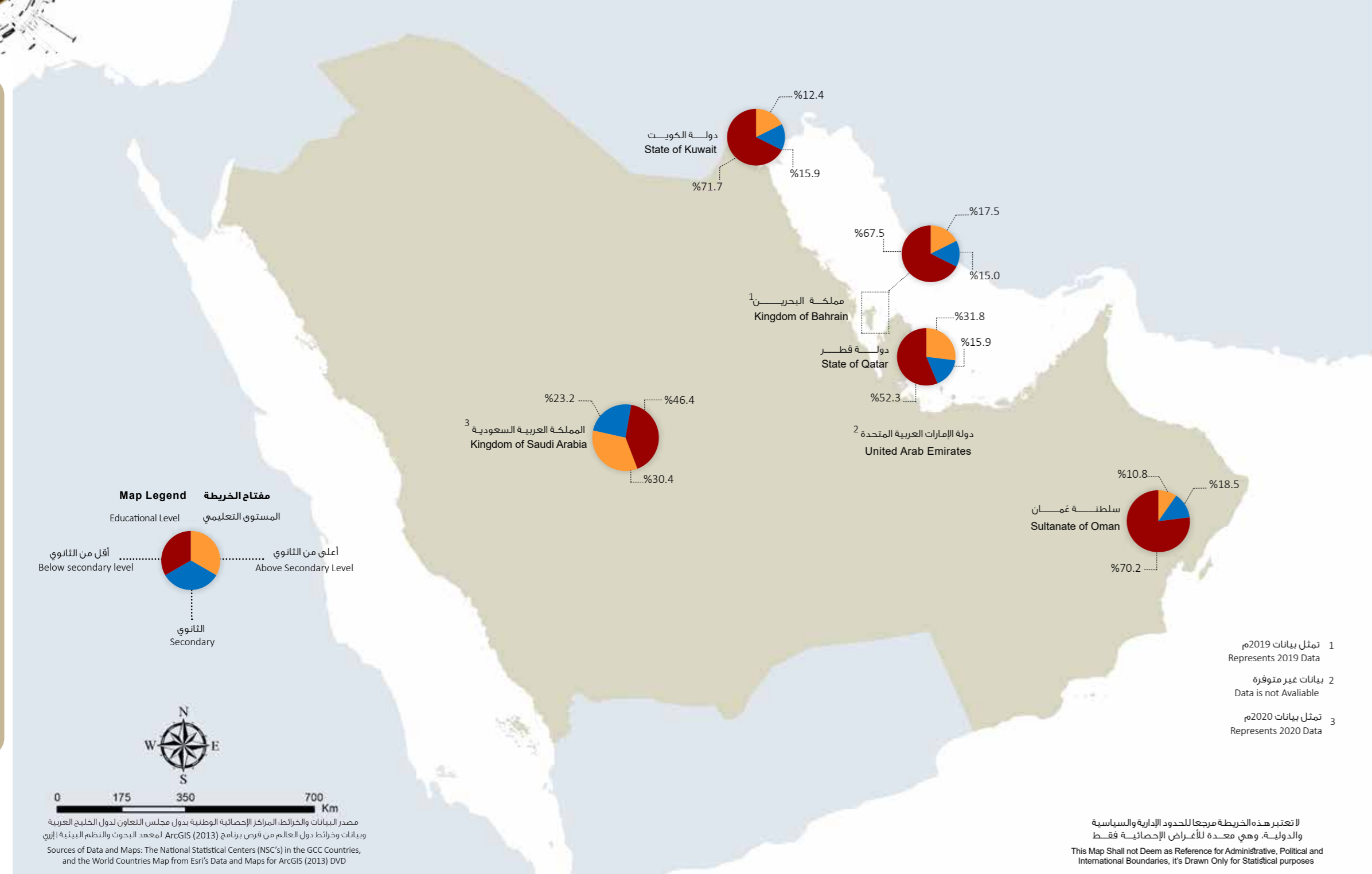
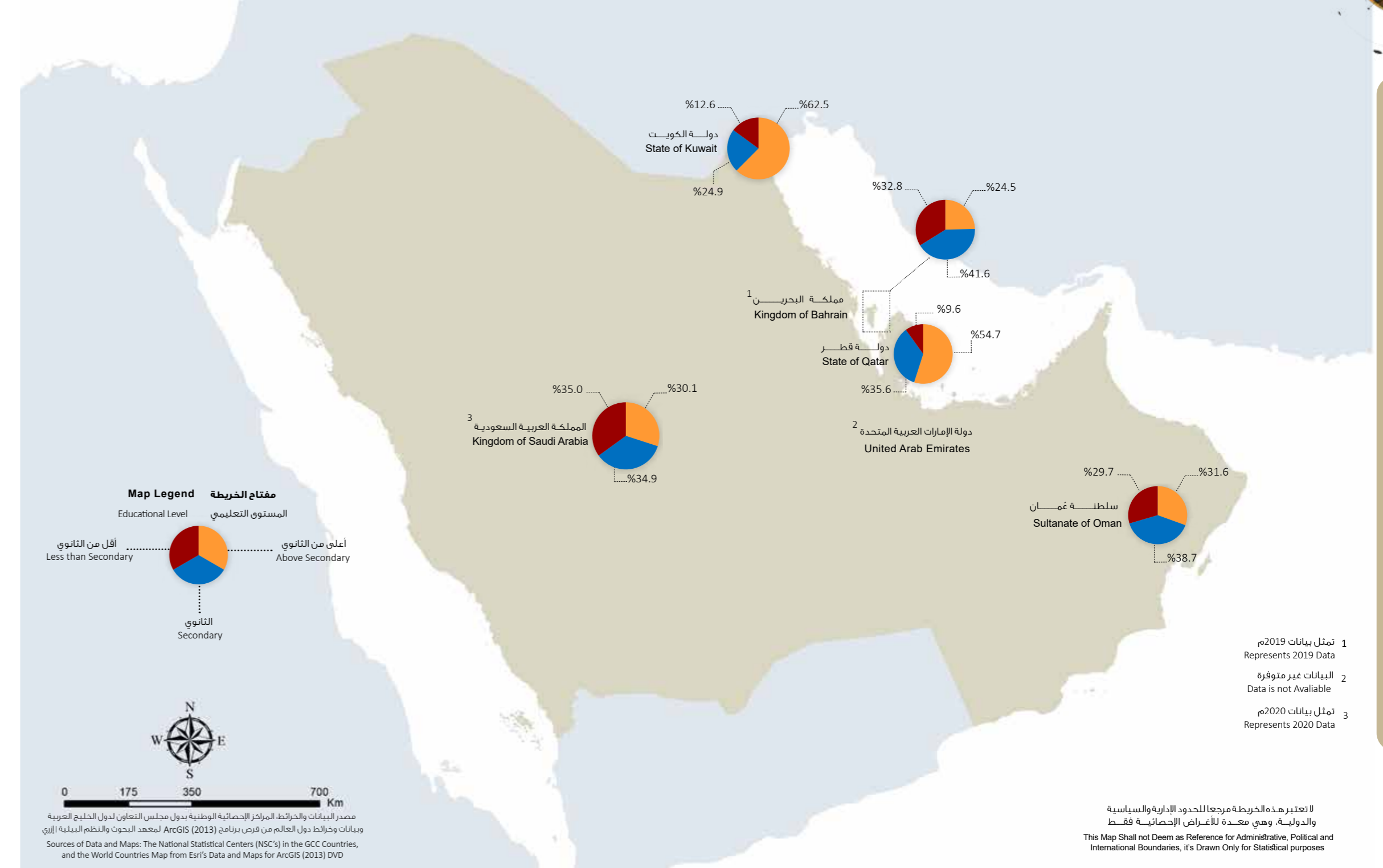
الفصل الثالث

الإحصاءات الاجتماعية
 Social Statistics

3





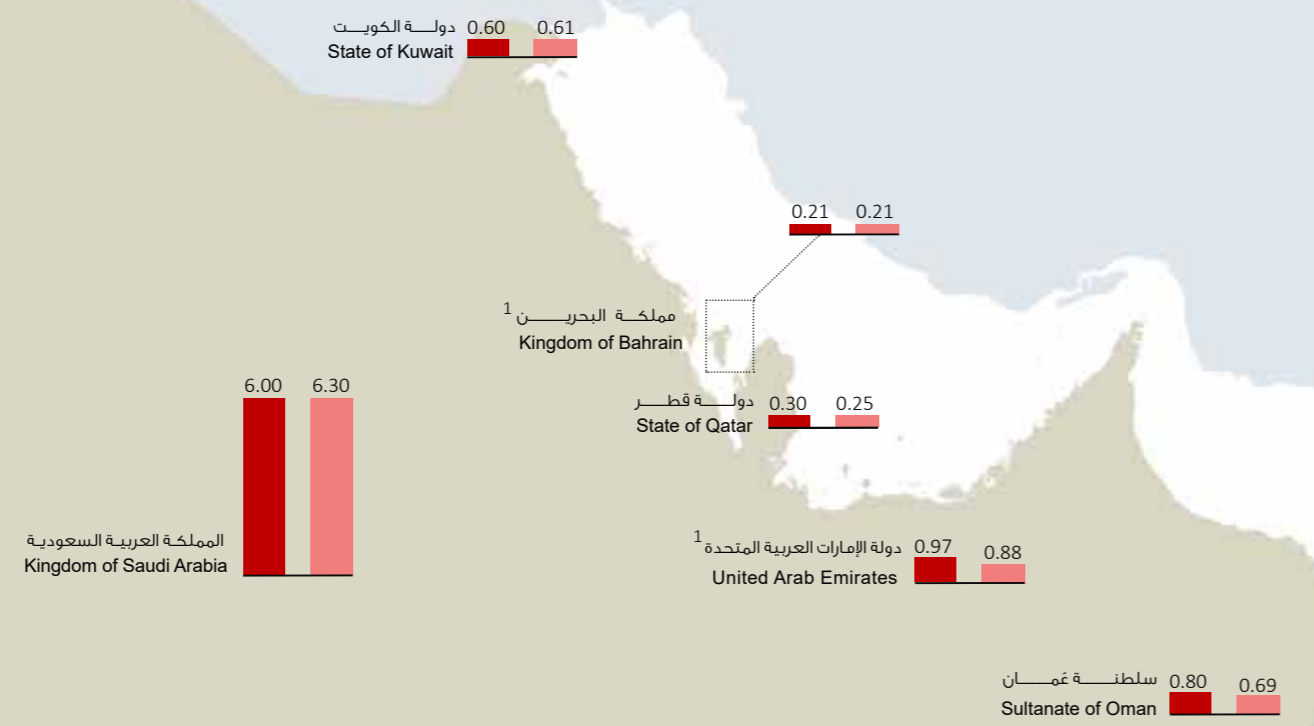


8.9

مليون طالب Million Students

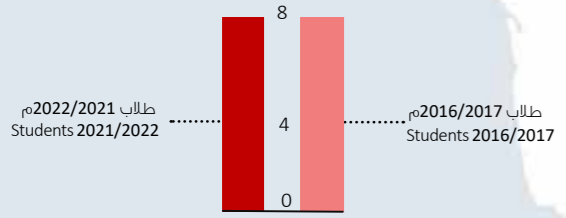
إجمالي طلاب مرحلة التعليم المدرسي في مجلس التعاون، 2022/2021م

Total of School Education Students in GCC, 2021/2022



Map Legend مفتاح الخريطة

Million Student مليون طالب



مصدر البيانات والخرائط: المراكز الإحصائية الوطنية بدول مجلس التعاون لدول الخليج العربية وبيانات وخرائط دول العالم من قِرض برنامج ArcGIS (2013) لمعهد البحوث والنظم البيئية إربي
Sources of Data and Maps: The National Statistical Centers (NSC's) in the GCC Countries, and the World Countries Map from Esri's Data and Maps for ArcGIS (2013) DVD

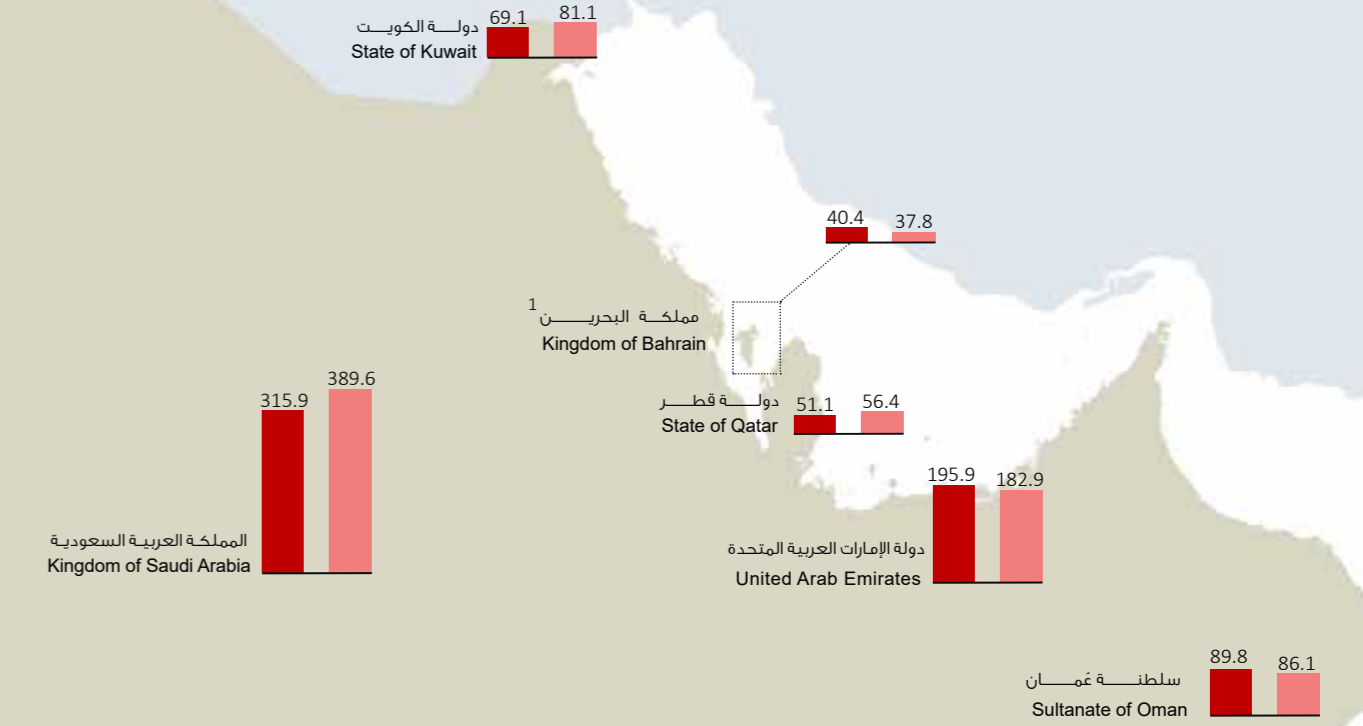
لا تعتبر هذه الخريطة مرجعاً للحدود الإدارية والسياسية والدولية، وهي معدة للأغراض الإحصائية فقط
This Map Shall not Deem as Reference for Administrative, Political and International Boundaries, it's Drawn Only for Statistical purposes

762.6

الف طالب Thousand Student

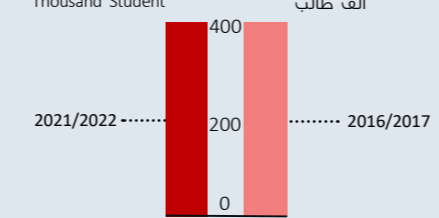
إجمالي طلاب مرحلة تنمية الطفولة المبكرة (تشمل الحضانات ورياض الأطفال) في مجلس التعاون، 2021/2022م

Total of Early Childhood Education Students (Including Nurseries and Kindergartens) in GCC, 2021/2022



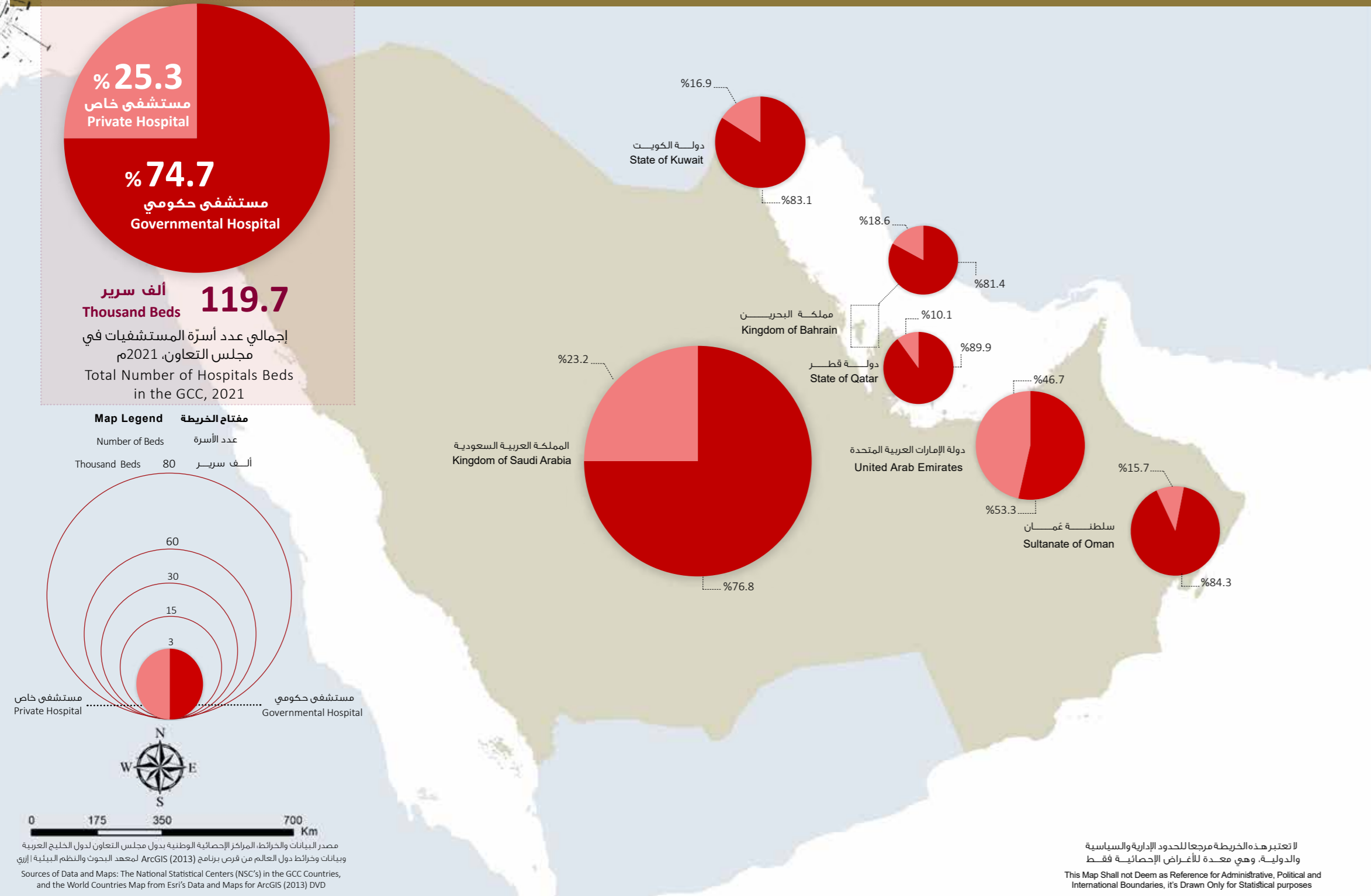
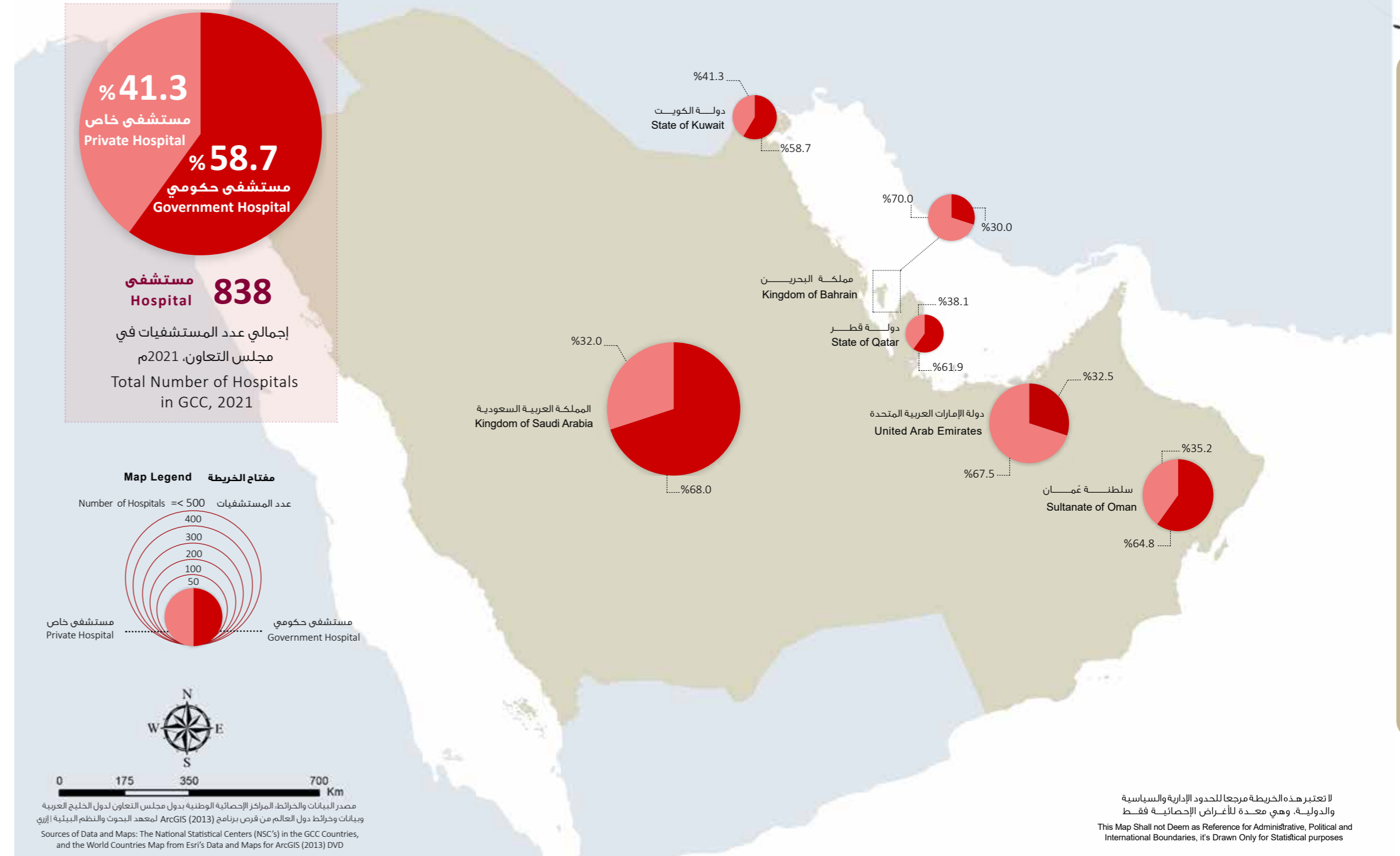
Map Legend مفتاح الخريطة

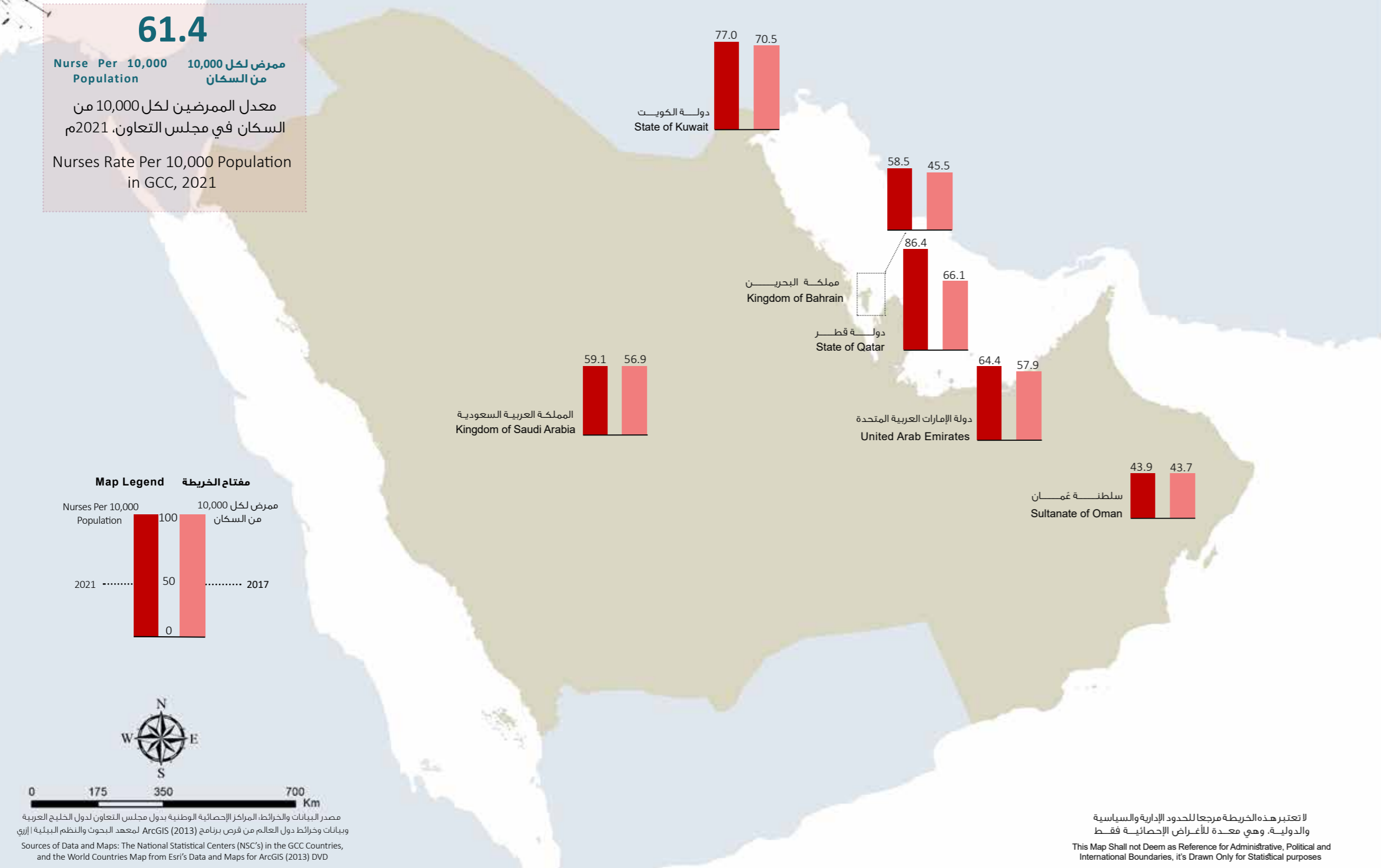
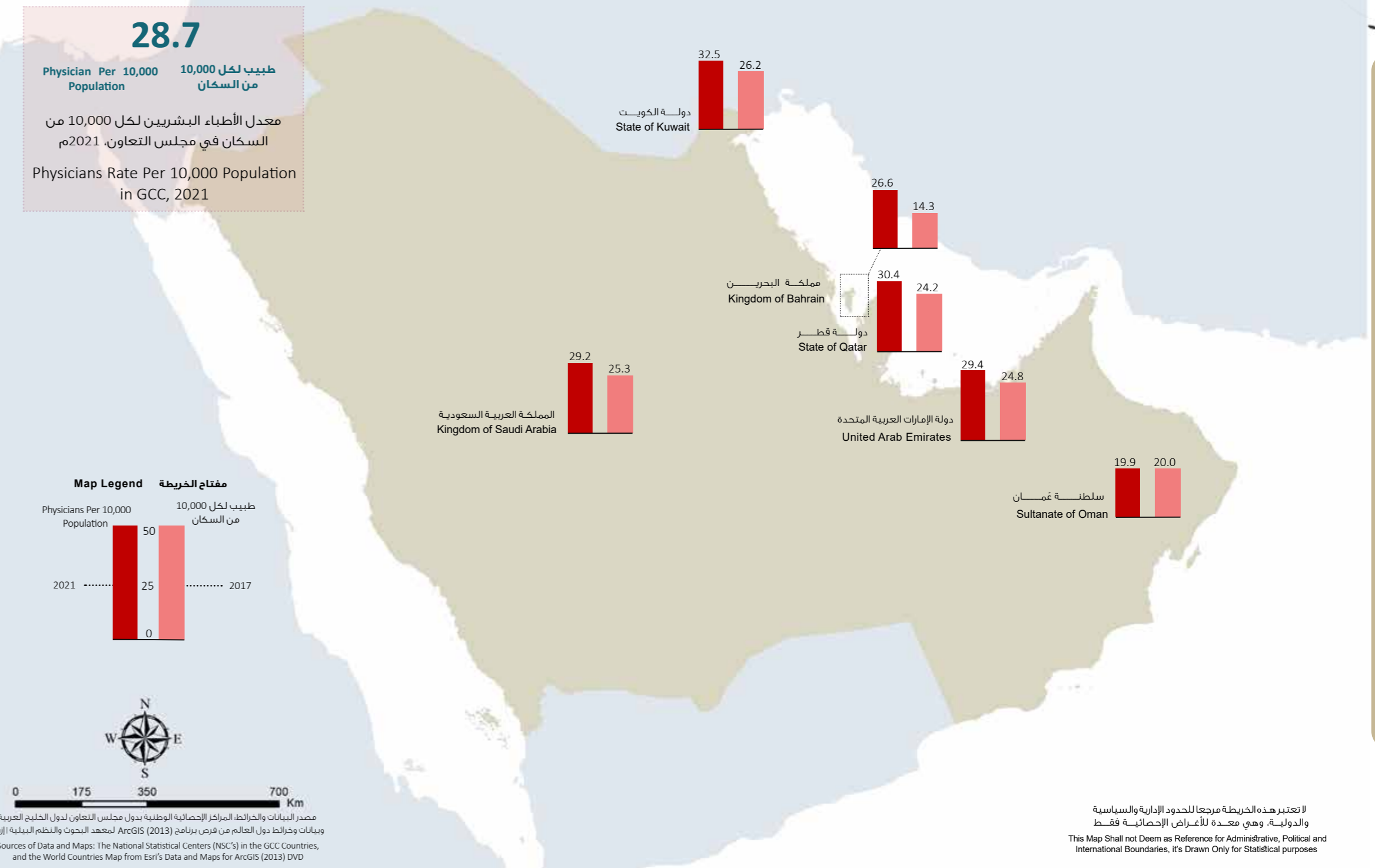
Thousand Student ألف طالب



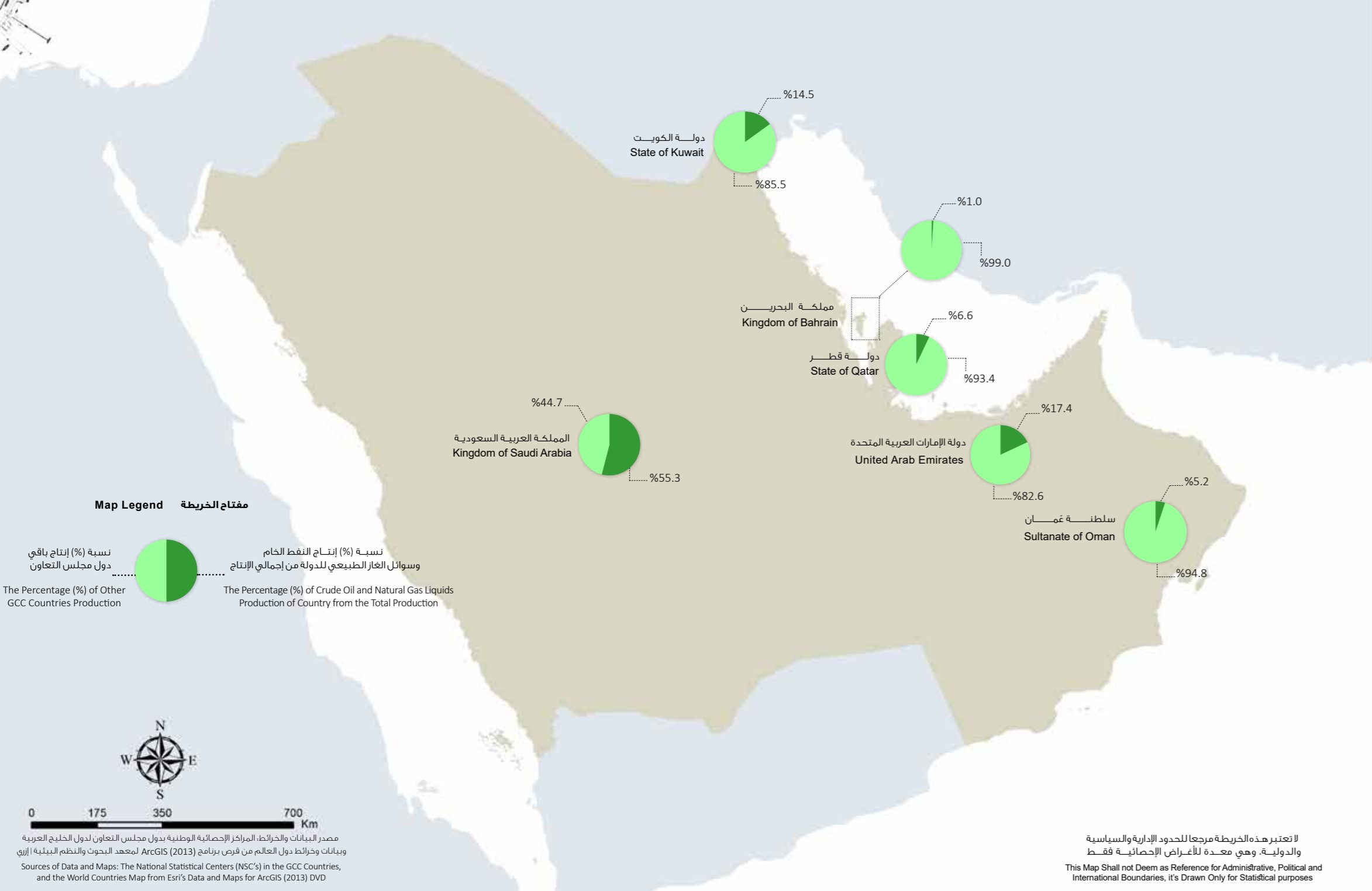
مصدر البيانات والخرائط: المراكز الإحصائية الوطنية بدول مجلس التعاون لدول الخليج العربية وبيانات وخرائط دول العالم من قِرض برنامج ArcGIS (2013) لمعهد البحوث والنظم البيئية إربي
Sources of Data and Maps: The National Statistical Centers (NSC's) in the GCC Countries, and the World Countries Map from Esri's Data and Maps for ArcGIS (2013) DVD

لا تعتبر هذه الخريطة مرجعاً للحدود الإدارية والسياسية والدولية، وهي معدة للأغراض الإحصائية فقط
This Map Shall not Deem as Reference for Administrative, Political and International Boundaries, it's Drawn Only for Statistical purposes






خريطة 29: نسبة (%) إنتاج الدول للنفط الخام وسوائل الغاز الطبيعي من إجمالي إنتاج دول مجلس التعاون. 2022م
 Map 29: The Percentage (%) of Crude Oil and Natural Gas Liquids produced by Country from the GCC Countries Total Production, 2022

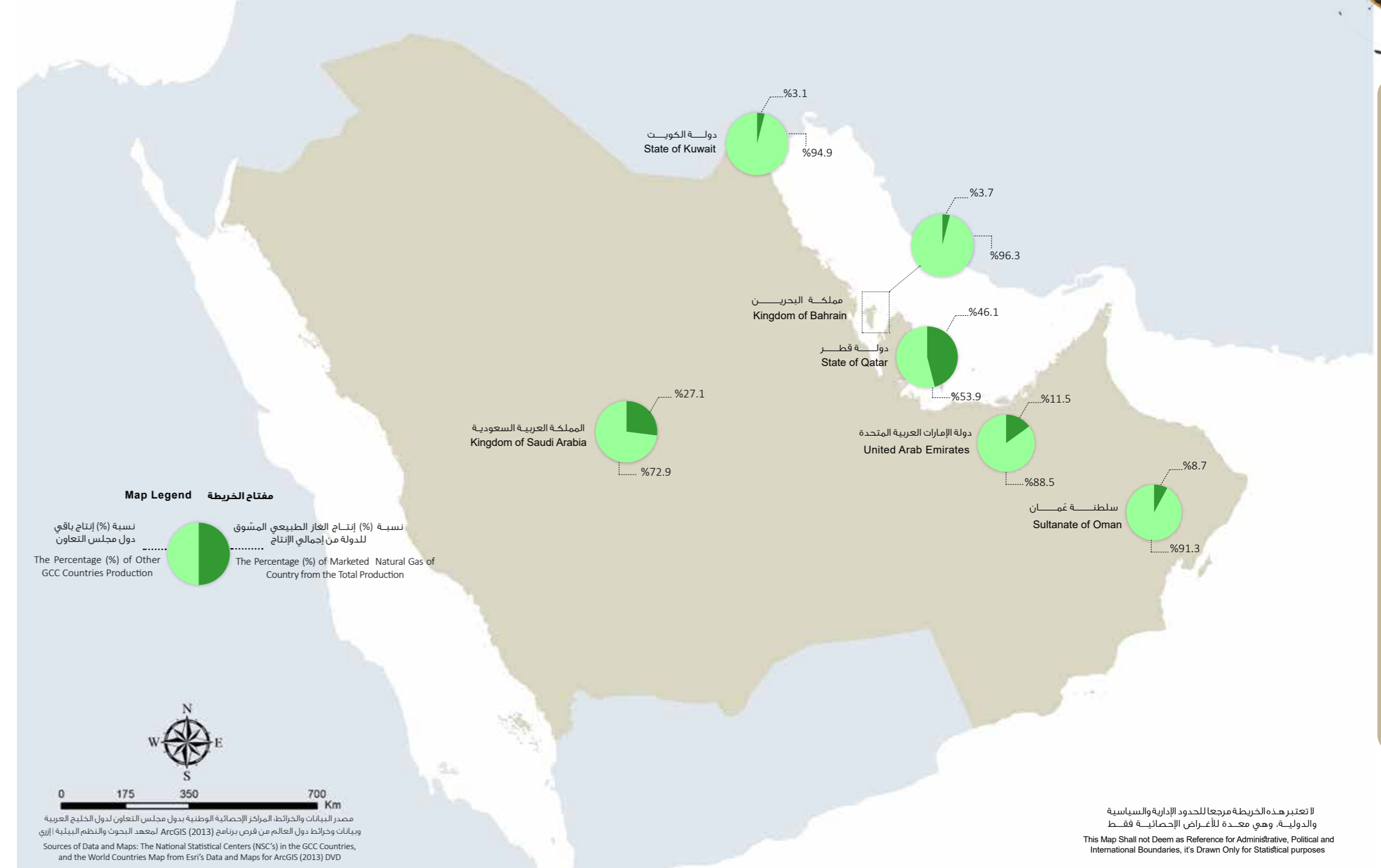


لا تعتبر هذه الخريطة مرجعا للحدود الإدارية والسياسية والدولية، وهي معدة للأغراض الإحصائية فقط
 This Map Shall not Deem as Reference for Administrative, Political and International Boundaries, it's Drawn Only for Statistical purposes

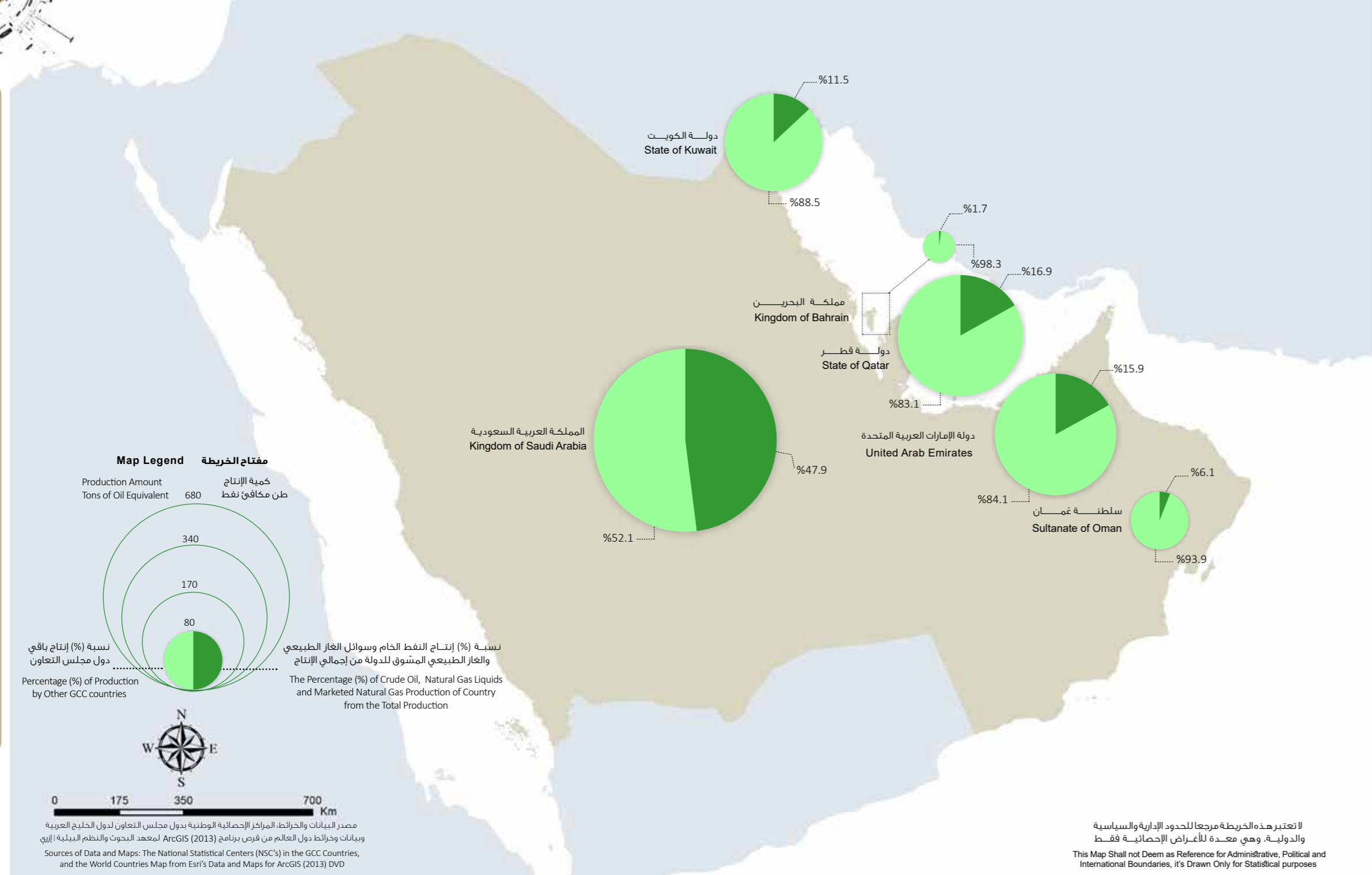
الفصل الرابع

إحصاءات الطاقة والبيئة
 Energy and Environment Statistics

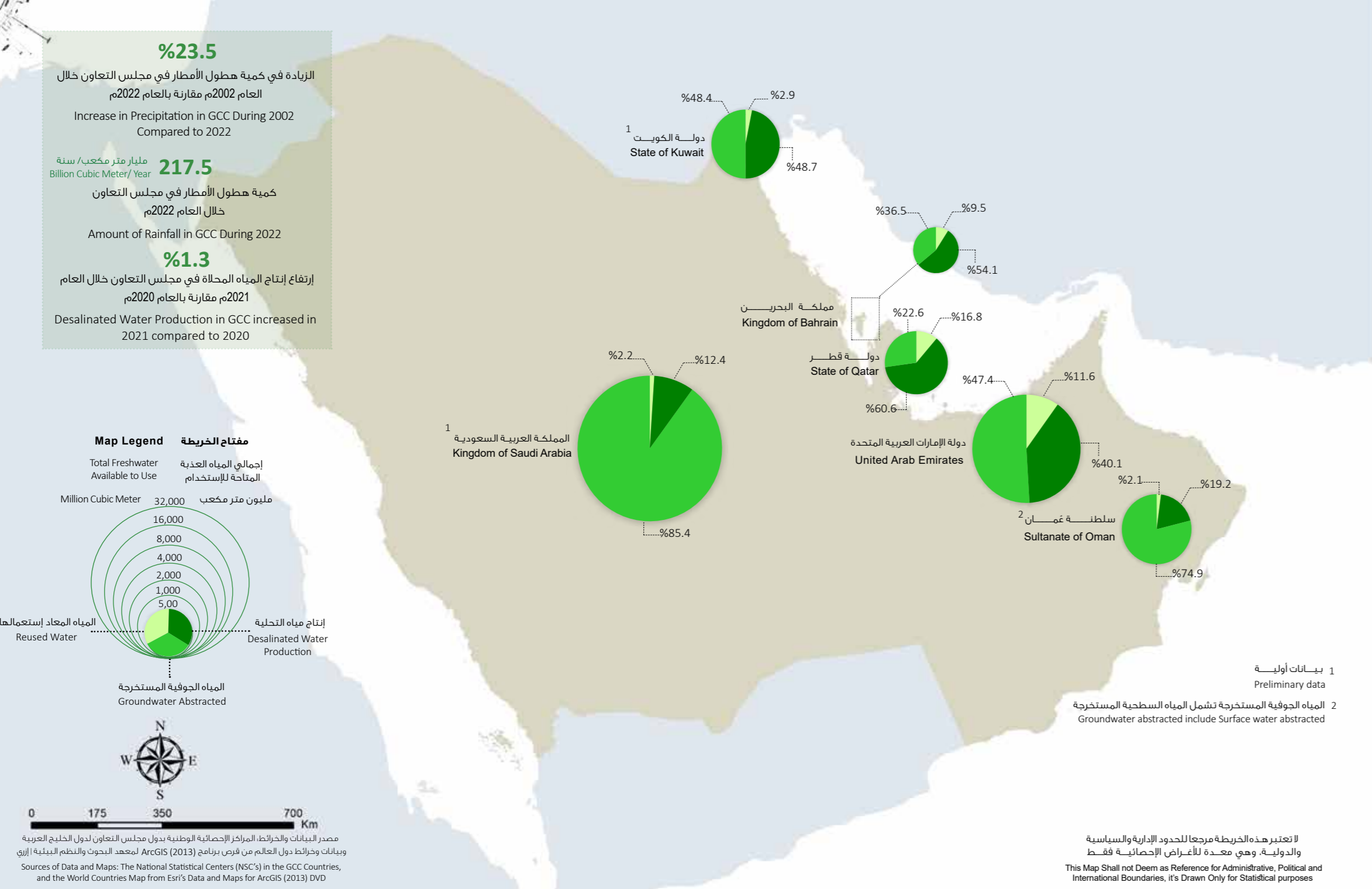
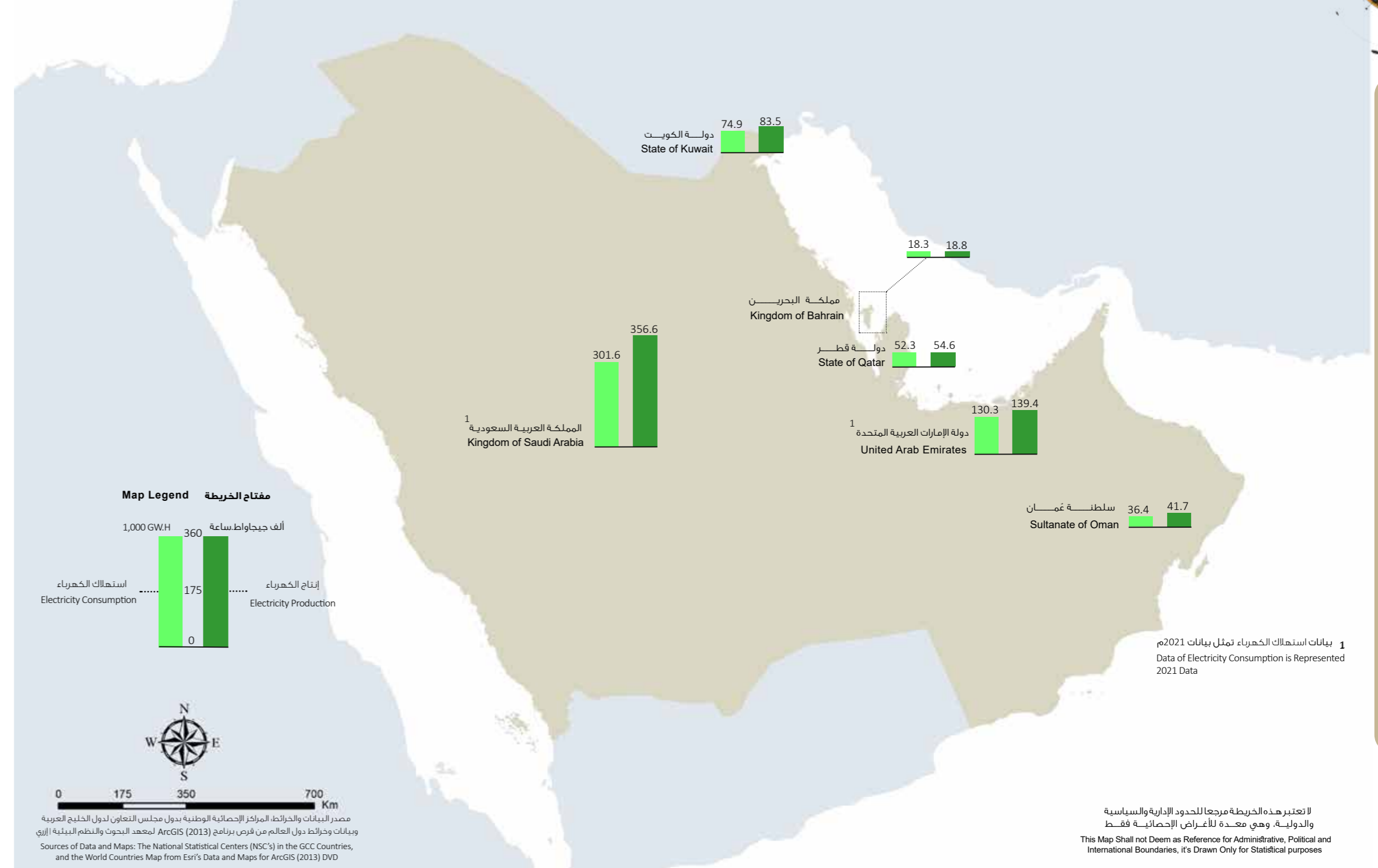


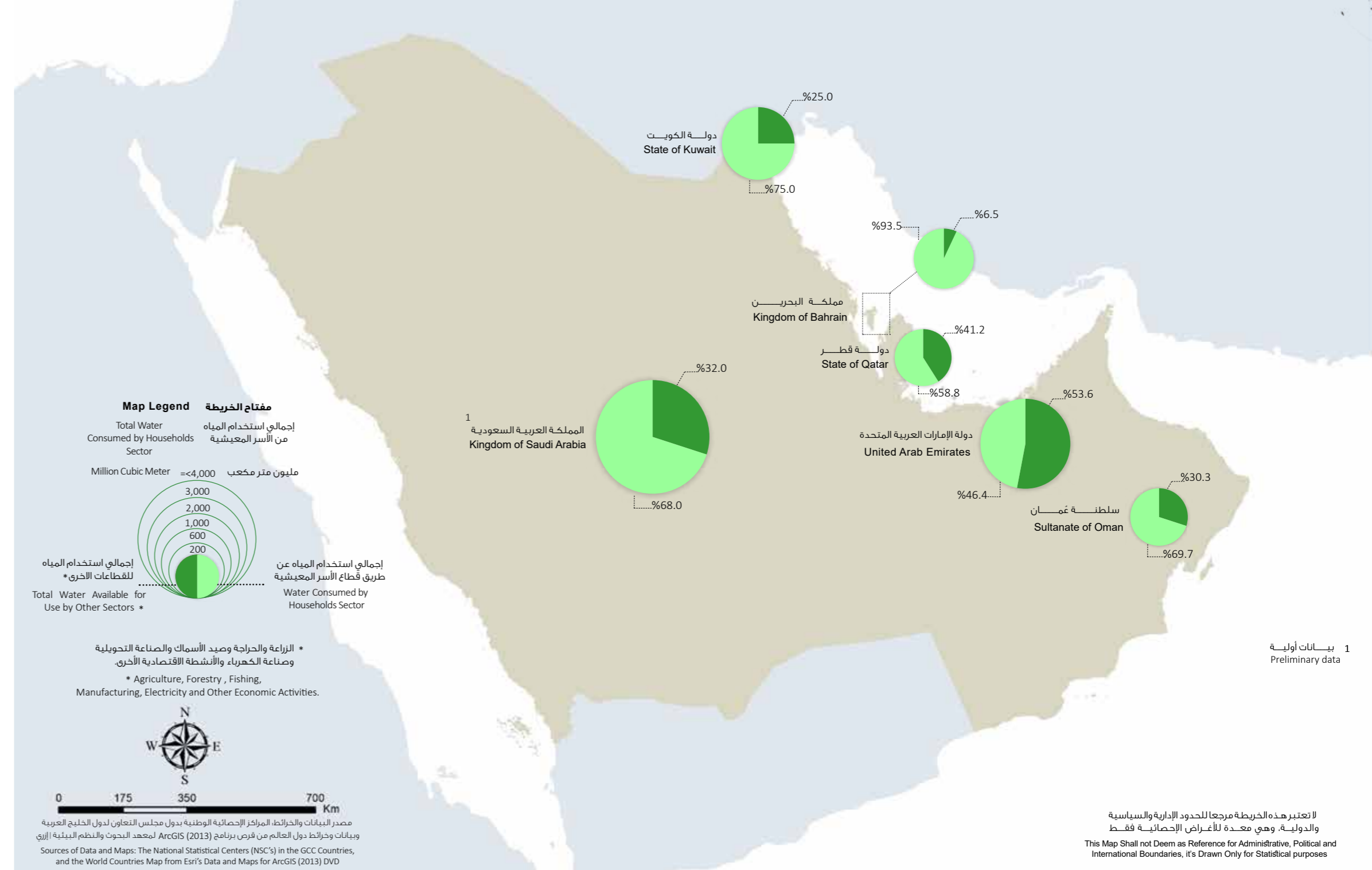


لا تعتبر هذه الخريطة مرجعاً للحدود الإدارية والسياسية والدولية، وهي معدة للأغراض الإحصائية فقط
This Map Shall not Deem as Reference for Administrative, Political and International Boundaries, it's Drawn Only for Statistical purposes

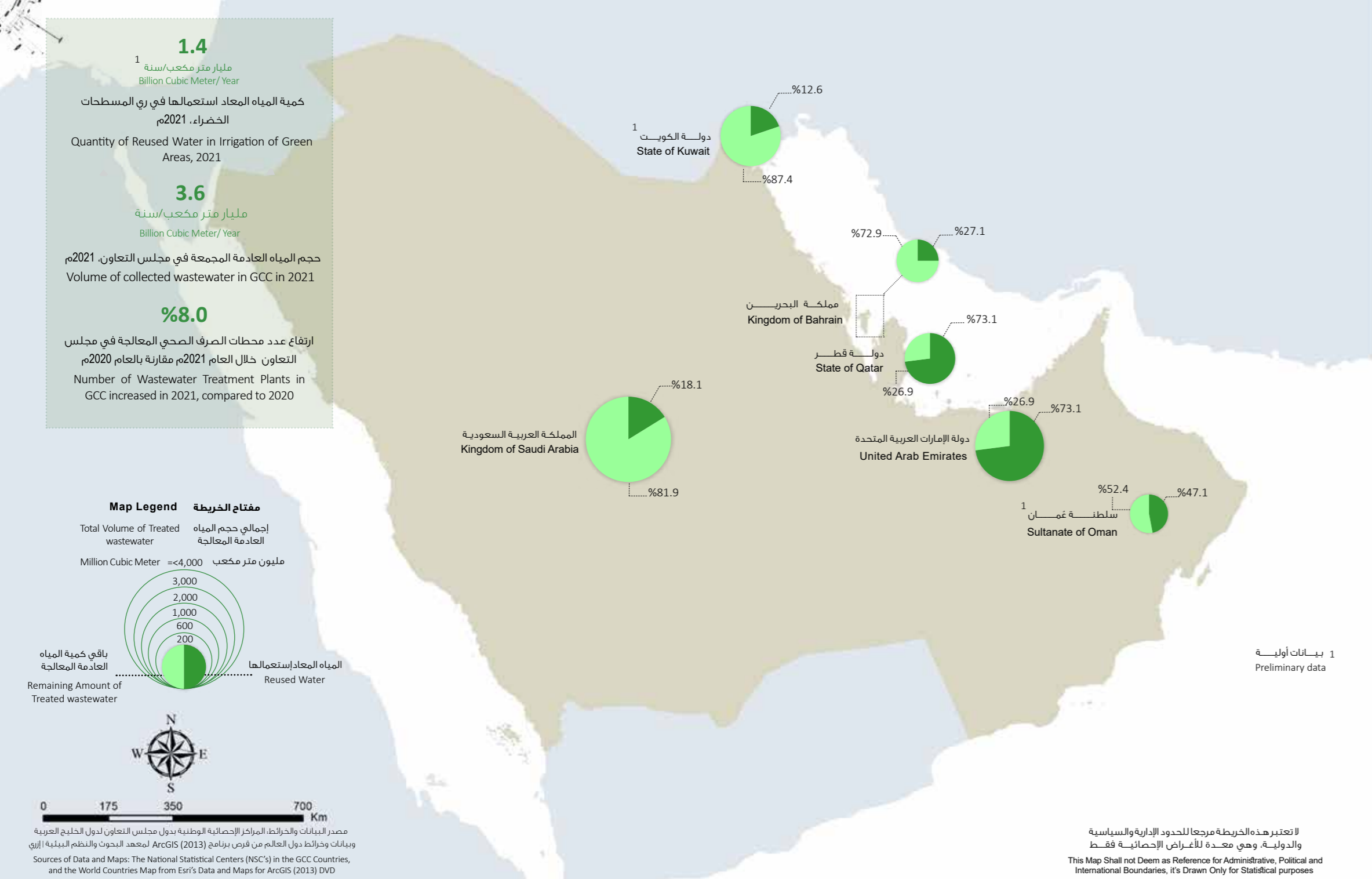


لا تعتبر هذه الخريطة مرجعاً للحدود الإدارية والسياسية والدولية، وهي معدة للأغراض الإحصائية فقط
This Map Shall not Deem as Reference for Administrative, Political and International Boundaries, it's Drawn Only for Statistical purposes





لا تعتبر هذه الخريطة مرجعا للحدود الإدارية والسياسية والدولية، وهي معدة للأغراض الإحصائية فقط
 This Map Shall not Deem as Reference for Administrative, Political and International Boundaries, it's Drawn Only for Statistical purposes



لا تعتبر هذه الخريطة مرجعا للحدود الإدارية والسياسية والدولية، وهي معدة للأغراض الإحصائية فقط
 This Map Shall not Deem as Reference for Administrative, Political and International Boundaries, it's Drawn Only for Statistical purposes

1.4
 مليار متر مكعب/سنة¹
 Billion Cubic Meter/Year
 كمية المياه المعاد استخدامها في ري المسطحات الخضراء، 2021م
 Quantity of Reused Water in Irrigation of Green Areas, 2021

3.6
 مليار متر مكعب/سنة
 Billion Cubic Meter/Year
 حجم المياه العادمة المجمعة في مجلس التعاون، 2021م
 Volume of collected wastewater in GCC in 2021

%8.0
 ارتفاع عدد محطات الصرف الصحي المعالجة في مجلس التعاون خلال العام 2021م مقارنة بالعام 2020م
 Number of Wastewater Treatment Plants in GCC increased in 2021, compared to 2020

Map Legend
 Total Volume of Treated wastewater: Million Cubic Meter
 إجمالي حجم المياه العادمة المعالجة: مليون متر مكعب

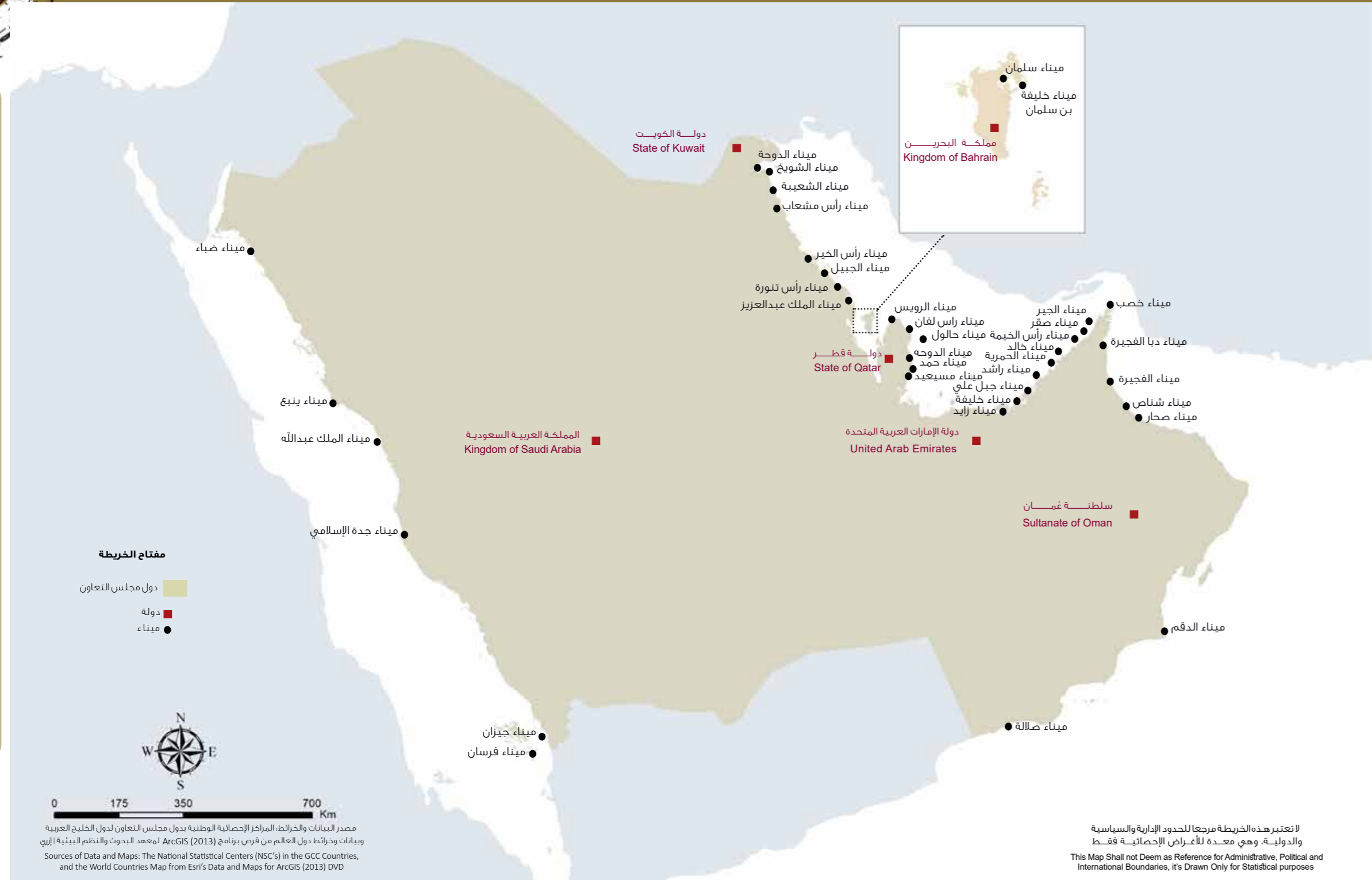
مفتاح الخريطة
 إجمالي حجم المياه العادمة المعالجة: مليون متر مكعب

المياه المعاد استخدامها
 Reused Water

باقي كمية المياه العادمة المعالجة
 Remaining Amount of Treated wastewater

1 بيانات أولية
 Preliminary data

1 بيانات أولية
 Preliminary data



لا تعتبر هذه الخريطة مرجعا للحدود الإدارية والسياسية والدولية، وهي معدة للأغراض الإحصائية فقط
This Map Shall not Deem as Reference for Administrative, Political and International Boundaries, it's Drawn Only for Statistical purposes

الفصل الخامس

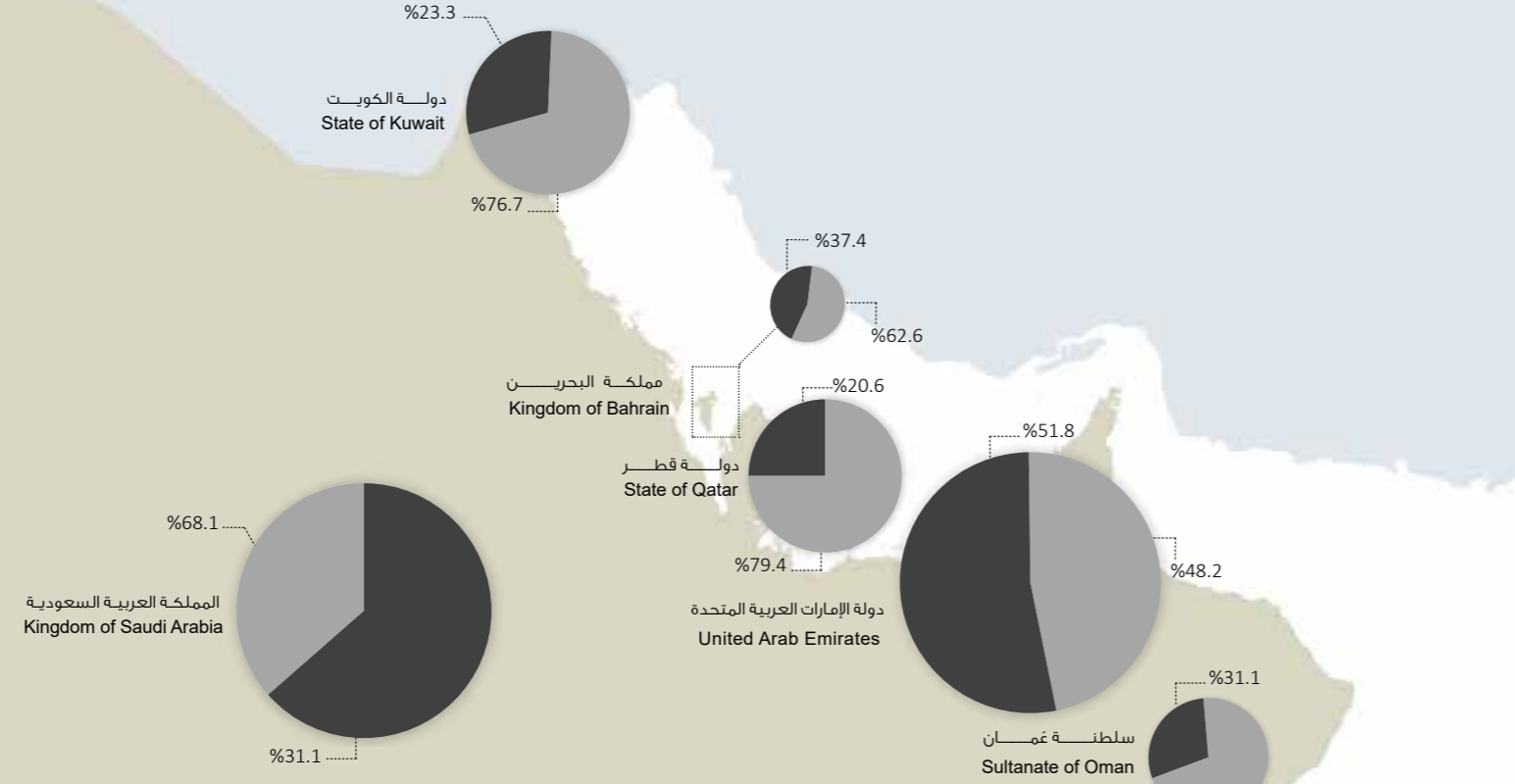
إحصاءات التجارة الخارجية Foreign Trade Statistics

5



(مليار دولار أمريكي)
1,544.3
(Billion USD)

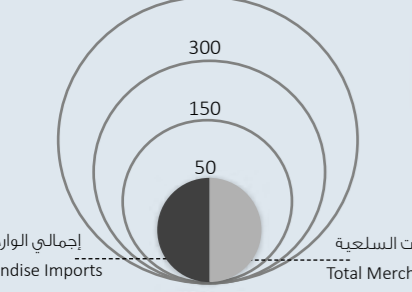
حجم التبادل التجاري في مجلس
التعاون مع العالم، 2022م
GCC Trade Exchange Volume with
the World, 2022



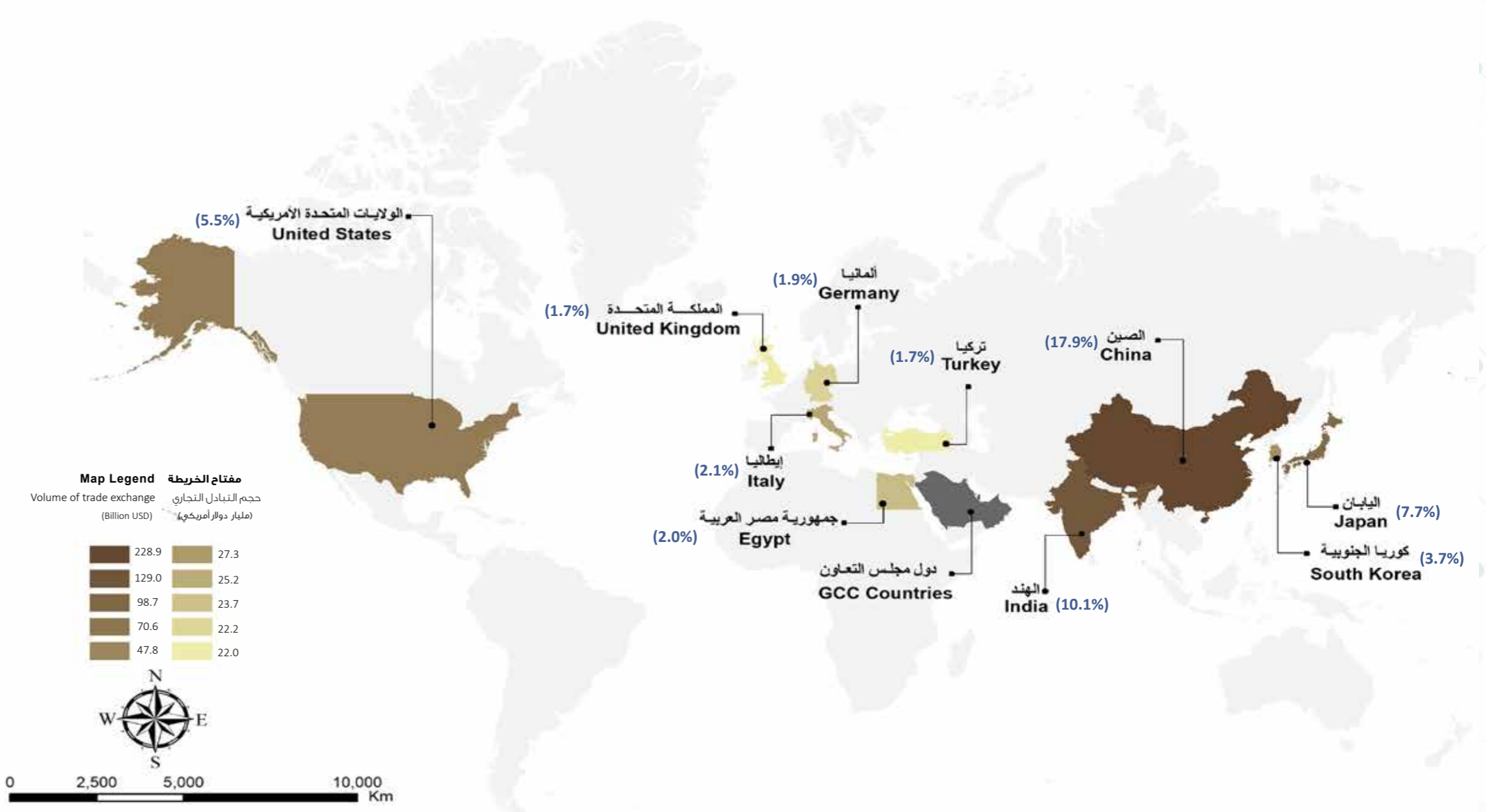
1 لا تشمل التجارة البينية
Not Including Intra-trade

لا تعتبر هذه الخريطة مرجعاً للحدود الإدارية والسياسية والدولية، وهي معدة للأغراض الإحصائية فقط
This Map Shall not Deem as Reference for Administrative, Political and International Boundaries, it's Drawn Only for Statistical purposes

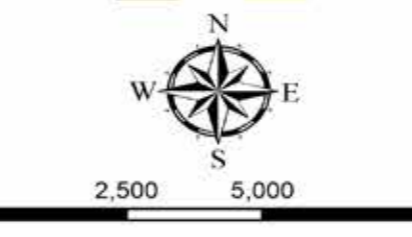
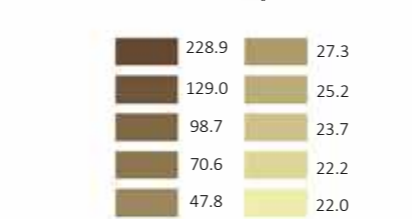
Map Legend مفتاح الخريطة
Volume of trade exchange (Billion USD) حجم التبادل التجاري (مليار دولار أمريكي)



مصدر البيانات والخرائط: المراكز الإحصائية الوطنية بدول مجلس التعاون لدول الخليج العربية وبيانات وخرائط دول العالم من فرض برنامج ArcGIS (2013) لمعهد البحوث والنظم البيئية إربي
Sources of Data and Maps: The National Statistical Centers (NSC's) in the GCC Countries, and the World Countries Map from Esri's Data and Maps for ArcGIS (2013) DVD



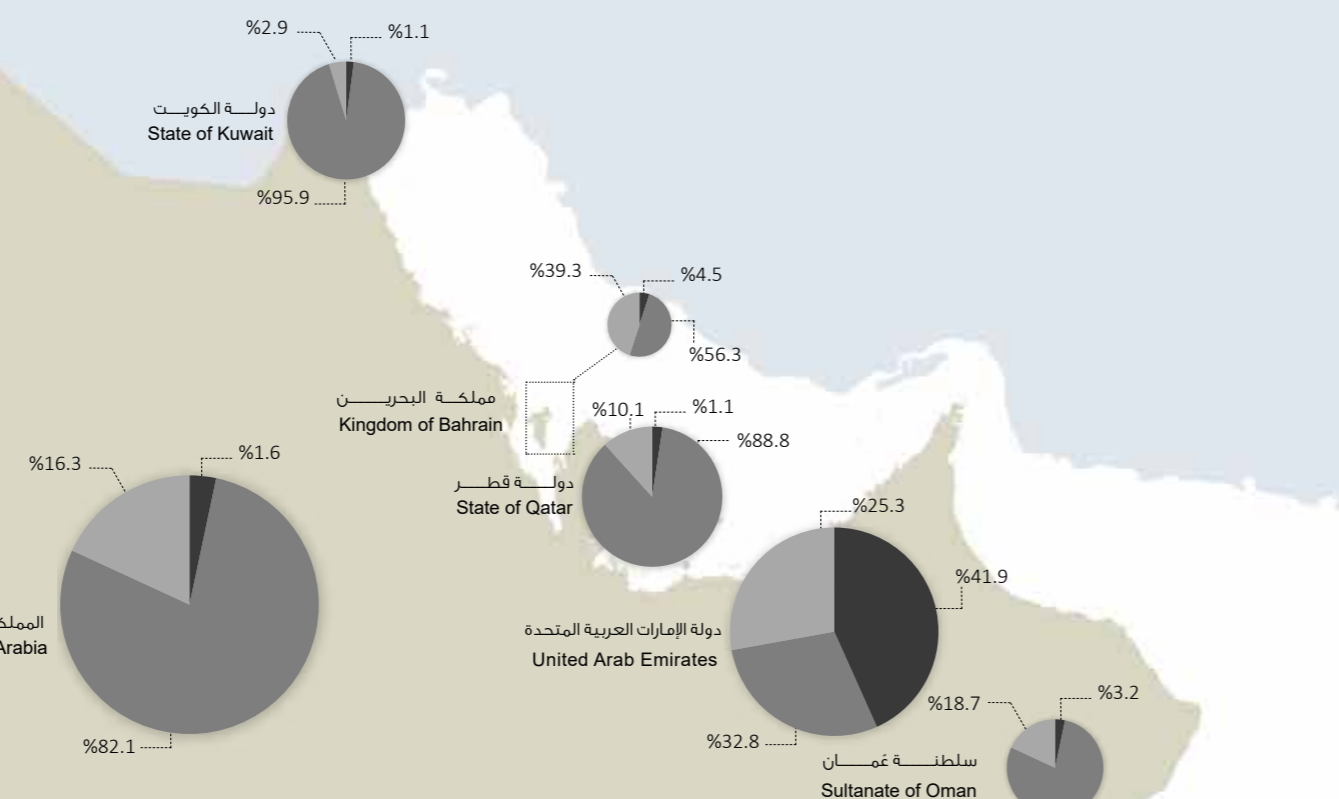
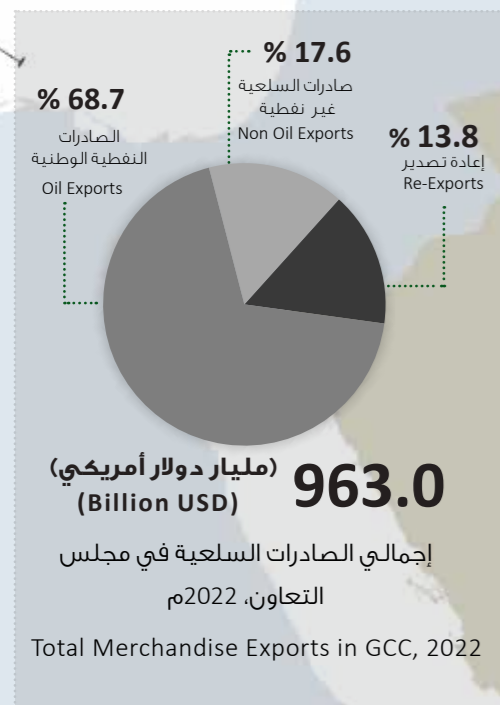
Map Legend مفتاح الخريطة
Volume of trade exchange (Billion USD) حجم التبادل التجاري (مليار دولار أمريكي)



مصدر البيانات والخرائط: المراكز الإحصائية الوطنية بدول مجلس التعاون لدول الخليج العربية وبيانات وخرائط دول العالم من فرض برنامج ArcGIS (2013) لمعهد البحوث والنظم البيئية إربي
Sources of Data and Maps: The National Statistical Centers (NSC's) in the GCC Countries, and the World Countries Map from Esri's Data and Maps for ArcGIS (2013) DVD

لا تعتبر هذه الخريطة مرجعاً للحدود الإدارية والسياسية والدولية، وهي معدة للأغراض الإحصائية فقط
This Map Shall not Deem as Reference for Administrative, Political and International Boundaries, it's Drawn Only for Statistical purposes

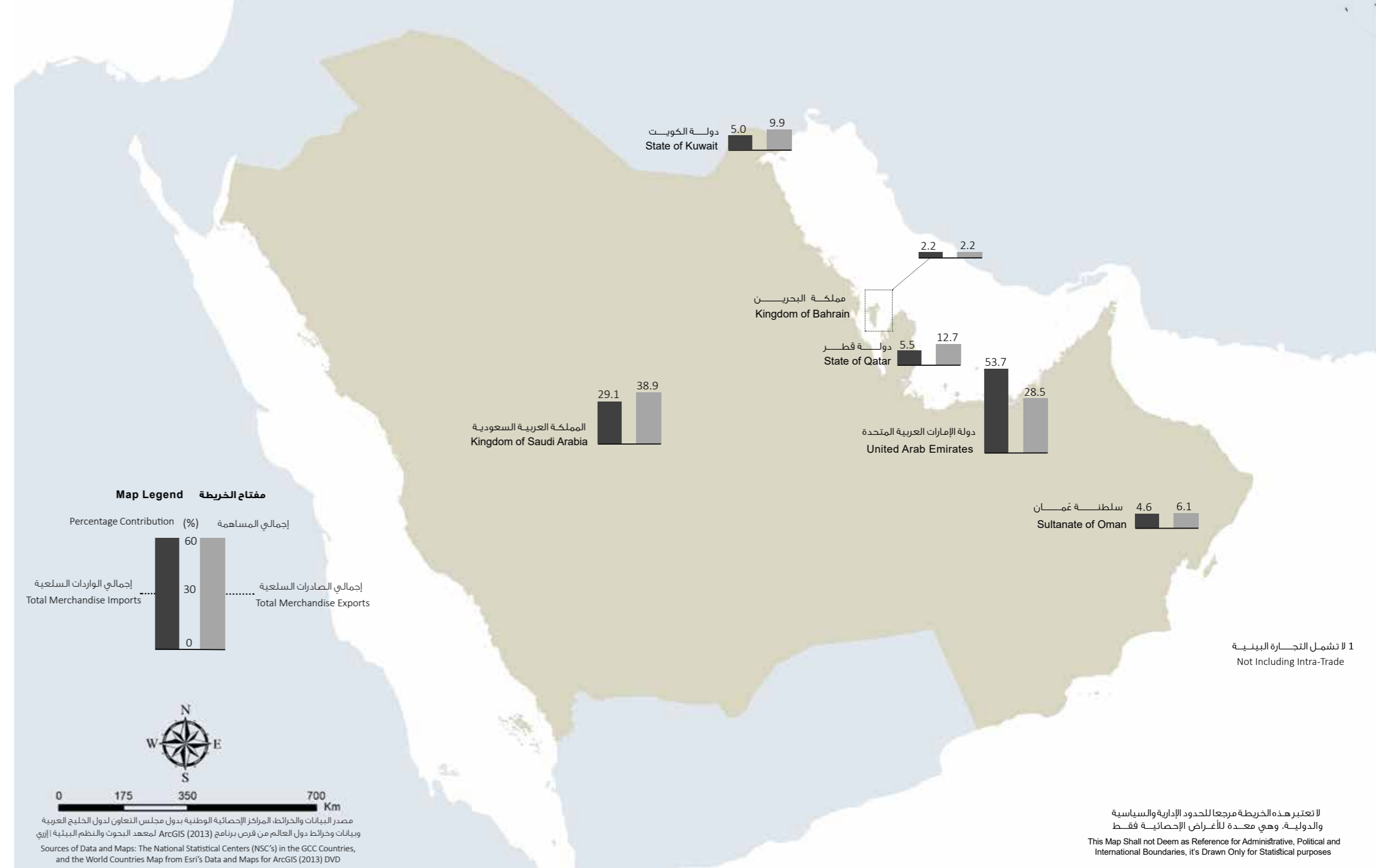
خريطة 40: التوزيع النسبي (%) لإجمالي الصادرات السلعية في دول مجلس التعاون، 2022م
Map 40: Percentage Distribution (%) of Total Merchandise Exports in GCC Countries, 2022¹



1 لا تشمل التجارة البينية
Not Including Intra-trade

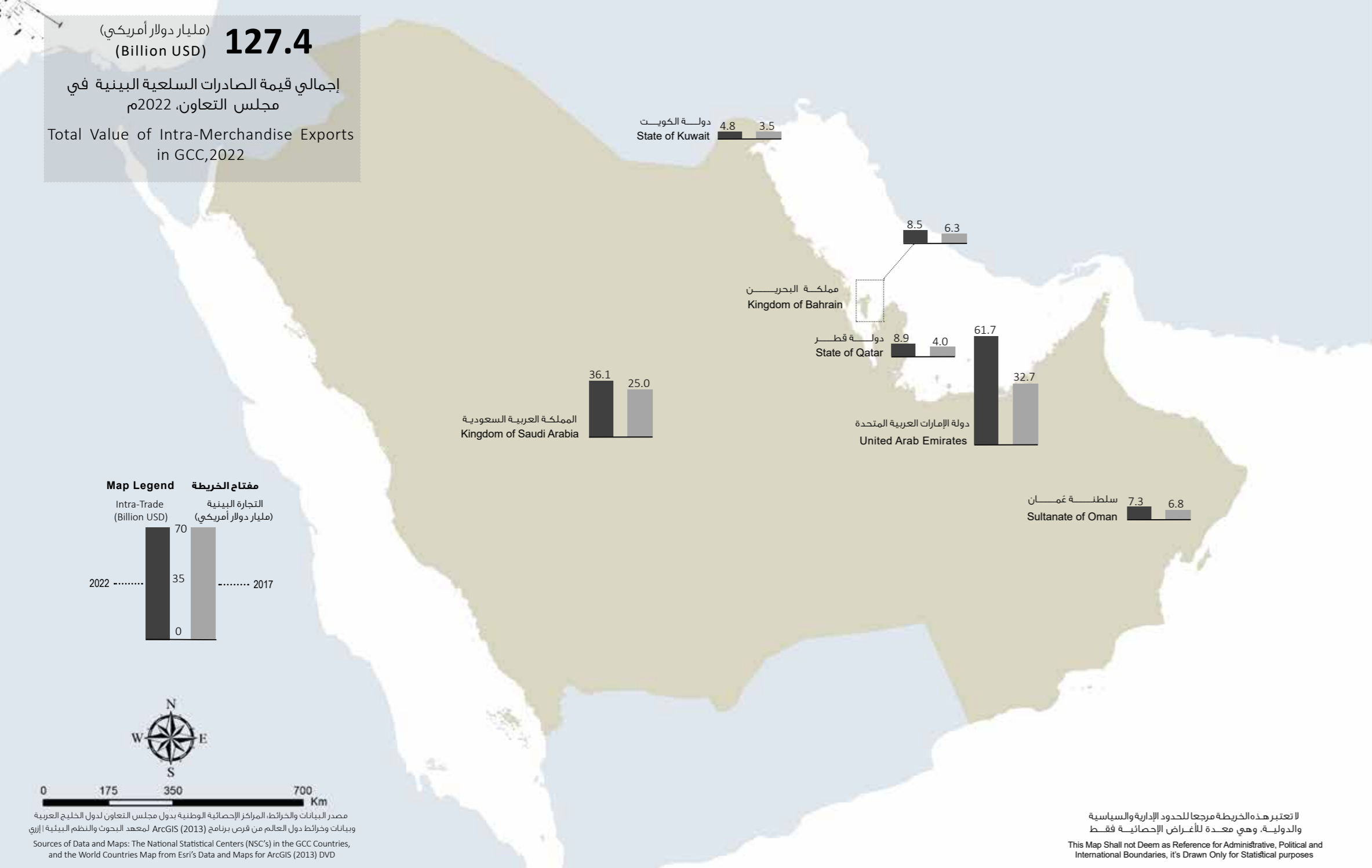
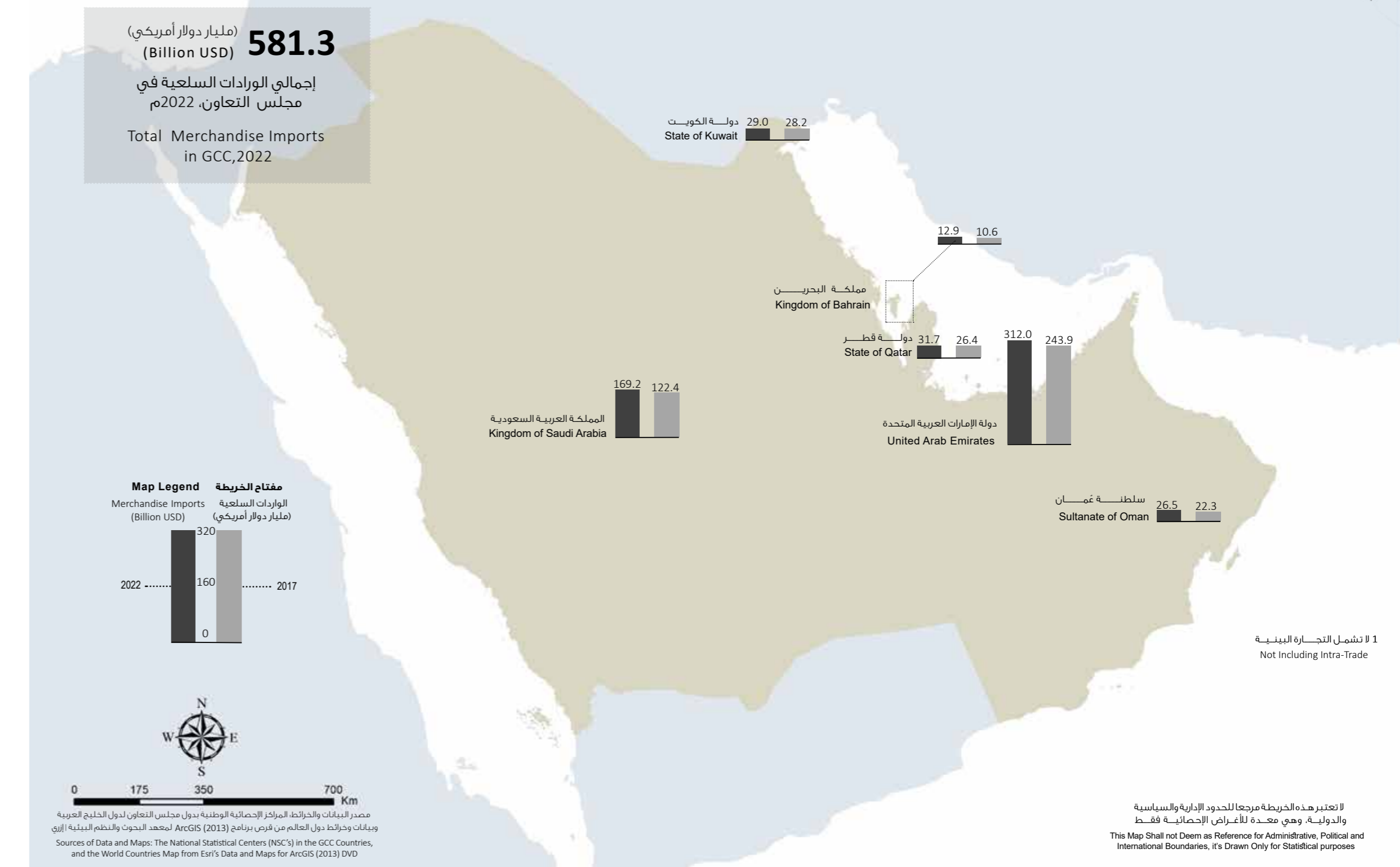
لا تعتبر هذه الخريطة مرجعاً للحدود الإدارية والسياسية والدولية، وهي معدة للأغراض الإحصائية فقط
This Map Shall not Deem as Reference for Administrative, Political and International Boundaries, it's Drawn Only for Statistical purposes

خريطة 39: مساهمة (%) الدول الأعضاء في إجمالي الصادرات وإجمالي الواردات السلعية في دول مجلس التعاون، 2022م
Map 39: Percentage Contribution (%) of Member States in Total Merchandise Exports and Imports in the GCC, 2022¹



1 لا تشمل التجارة البينية
Not Including Intra-Trade

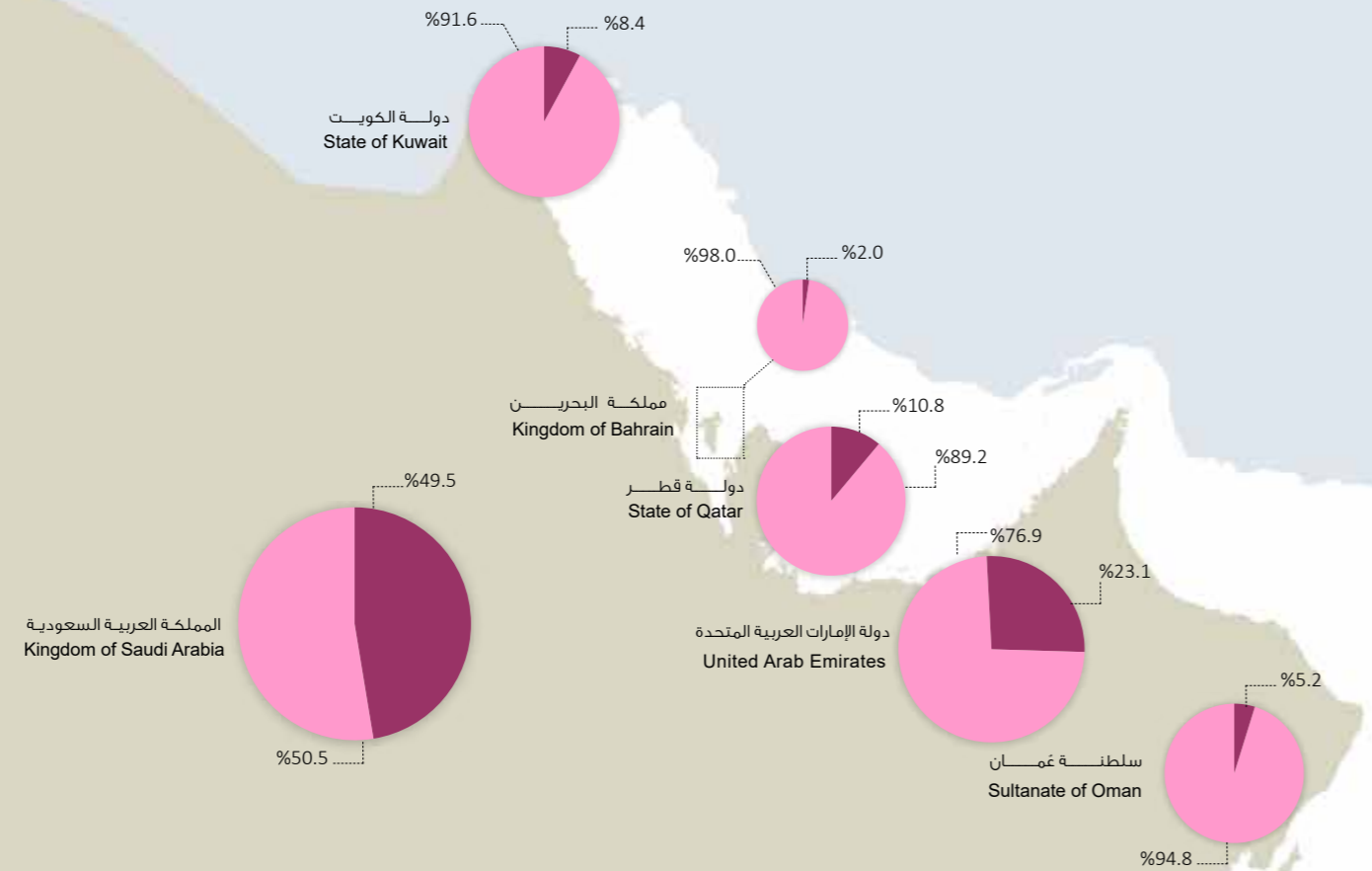
لا تعتبر هذه الخريطة مرجعاً للحدود الإدارية والسياسية والدولية، وهي معدة للأغراض الإحصائية فقط
This Map Shall not Deem as Reference for Administrative, Political and International Boundaries, it's Drawn Only for Statistical purposes



2,195.1

(مليار دولار أمريكي)
(Billion USD)

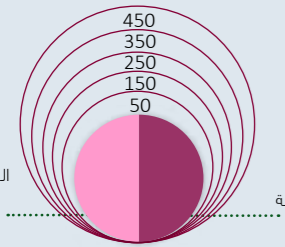
الناتج المحلي الإجمالي بالأسعار الجارية في مجلس التعاون، 2022م
GDP at Current Prices for the GCC, 2022



1 بيانات أولية
Preliminary data

Map Legend مفتاح الخريطة

Gross Domestic Product (Billion USD) الناتج المحلي الإجمالي (مليار دولار أمريكي)



الناتج المحلي الإجمالي في مجلس التعاون الناتج المحلي الإجمالي للدولة
GDP for GCC countries GDP for Country



مصدر البيانات والخرائط: المراكز الإحصائية الوطنية بدول مجلس التعاون لدول الخليج العربية وبيانات وخرائط دول العالم من قرص برنامج ArcGIS (2013) لمعهد البحوث والنظم البيئية إيري
Sources of Data and Maps: The National Statistical Centers (NSC's) in the GCC Countries, and the World Countries Map from Esri's Data and Maps for ArcGIS (2013) DVD

لا تعتبر هذه الخريطة مرجعا للحدود الإدارية والسياسية والدولية، وهي معدة للأغراض الإحصائية فقط
This Map Shall not Deem as Reference for Administrative, Political and International Boundaries, it's Drawn Only for Statistical purposes

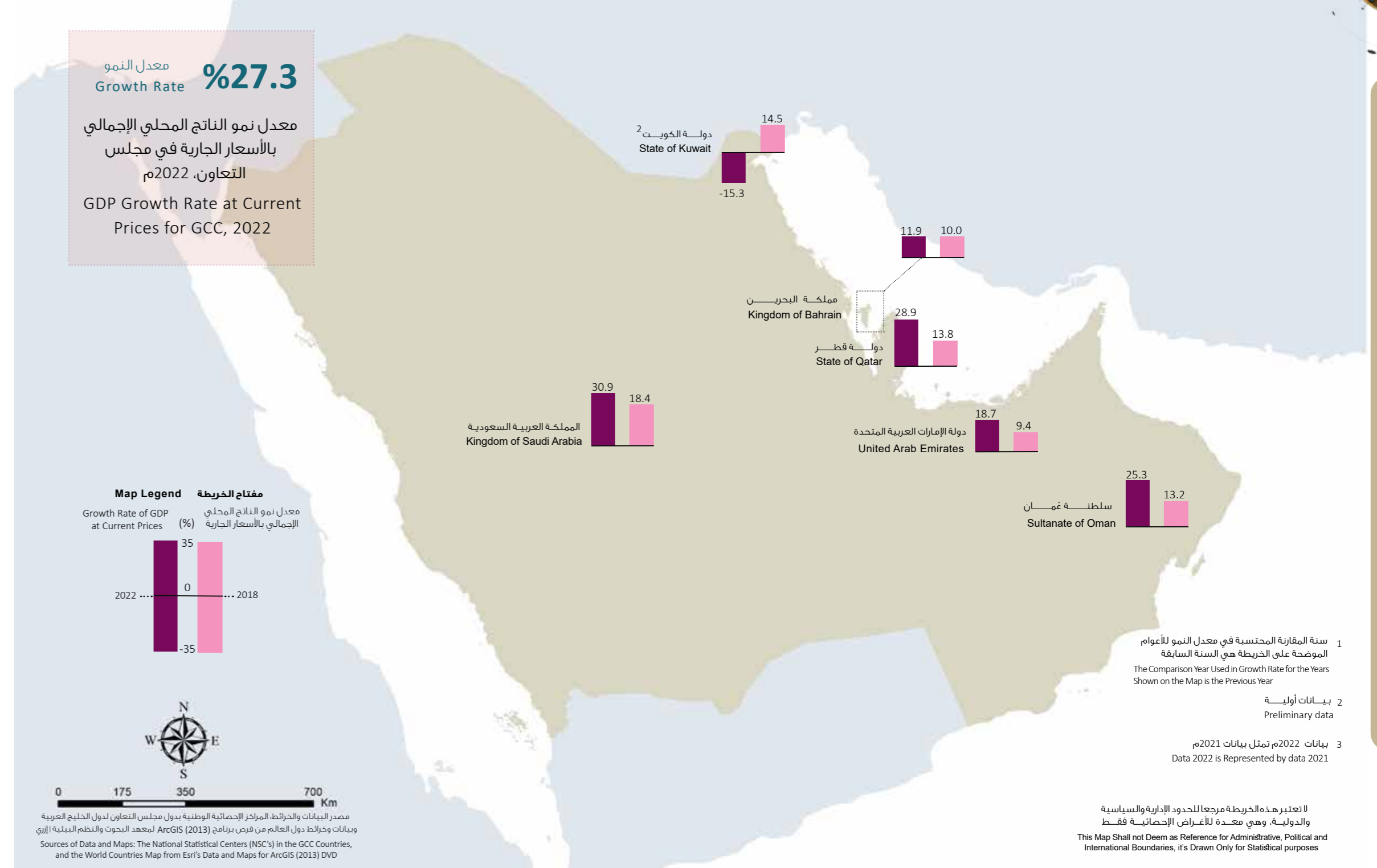
الفصل السادس

إحصاءات الحسابات القومية
National Accounts Statistics

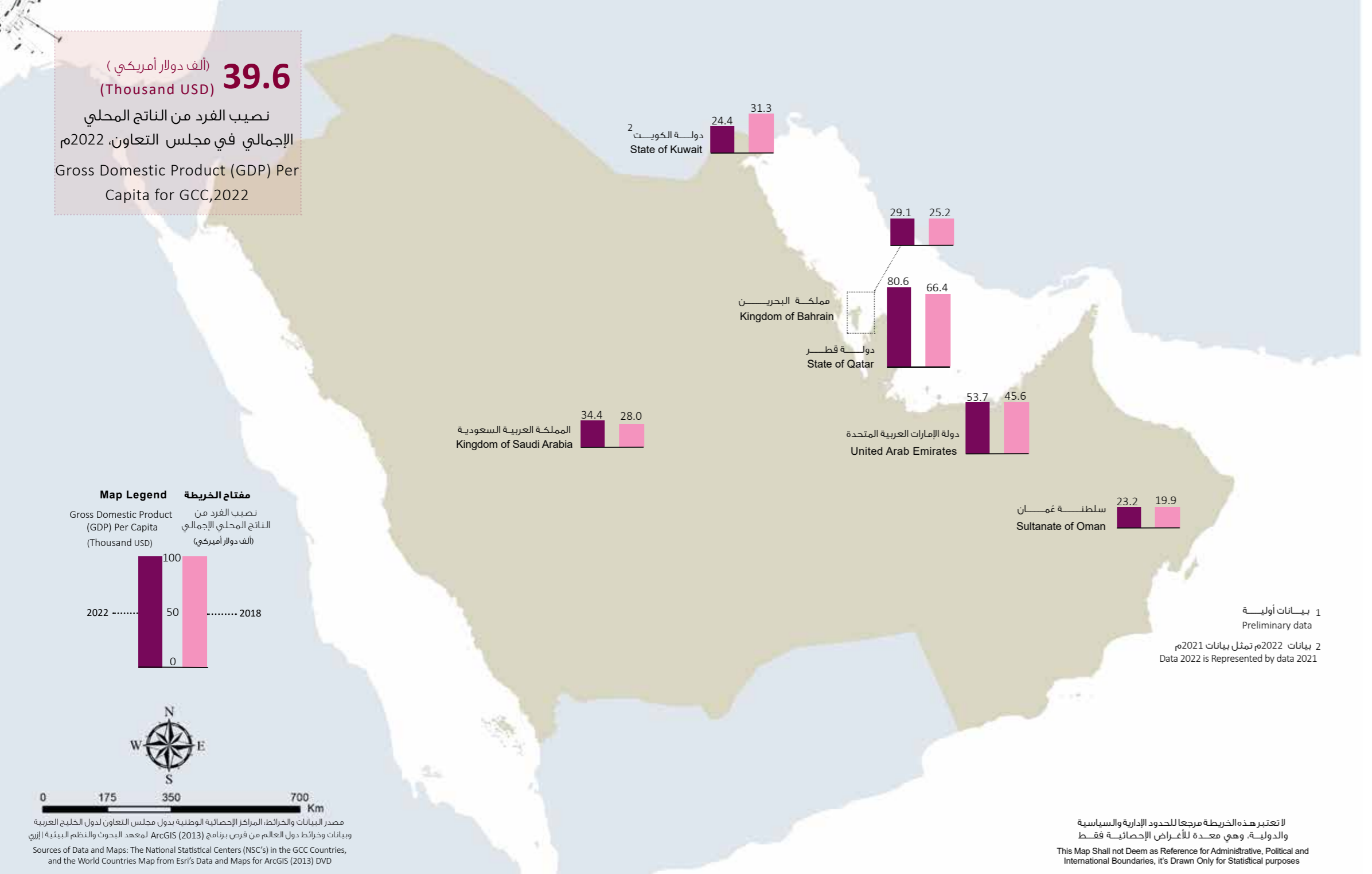
6

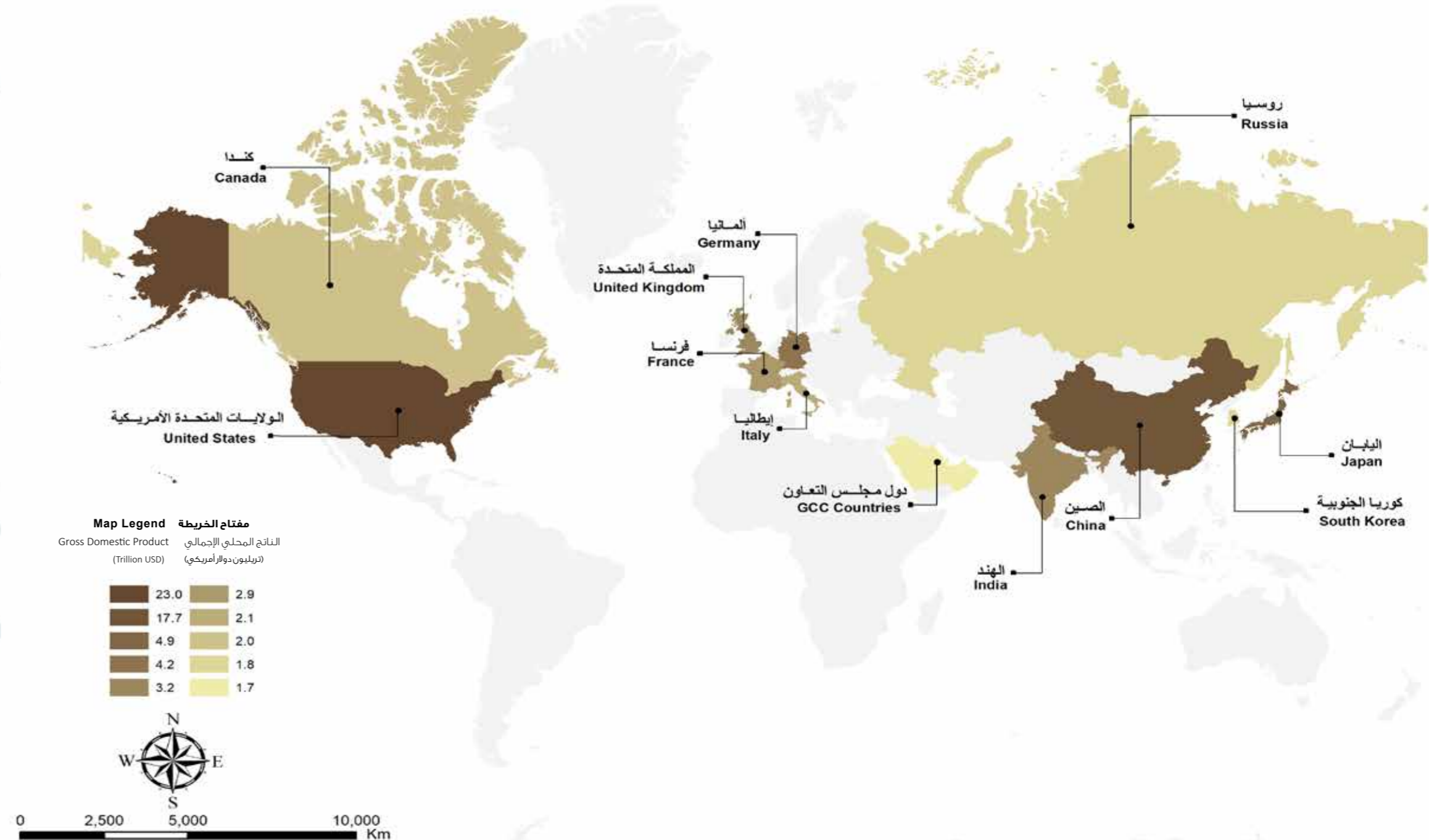
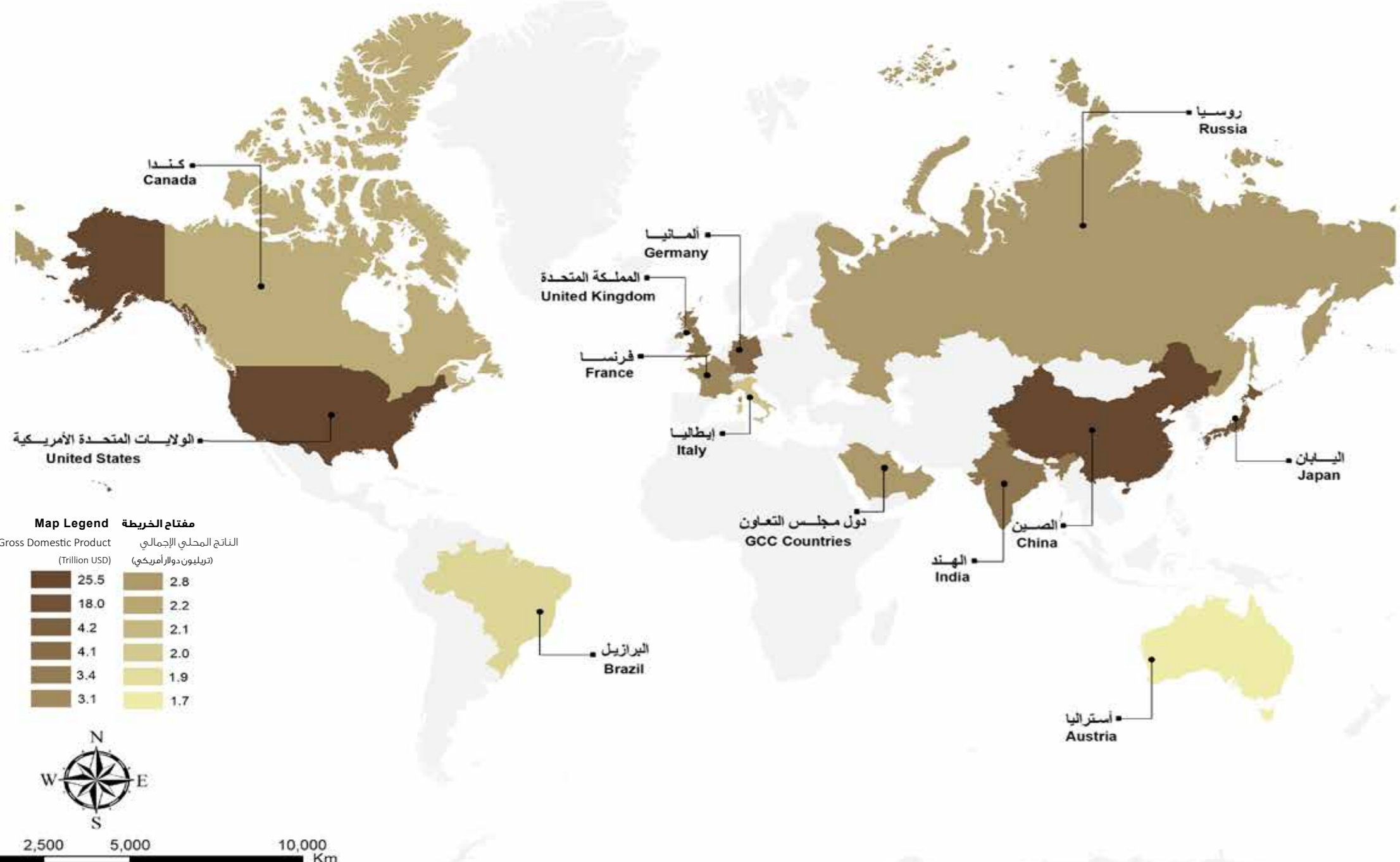


1,2 خريطة 44: معدل نمو الناتج المحلي الإجمالي بالأسعار الجارية (%) في دول مجلس التعاون في عامي 2018م و 2022م
 Map 44: Gross Domestic Product (GDP) Growth Rate at Current Prices (%) in GCC Countries, 2018 and 2022



1 خريطة 45: نصيب الفرد من الناتج المحلي الإجمالي في دول مجلس التعاون بين عامي 2018م و 2022م
 Map 45: Gross Domestic Product (GDP) Per Capita in GCC Countries, 2018 and 2022





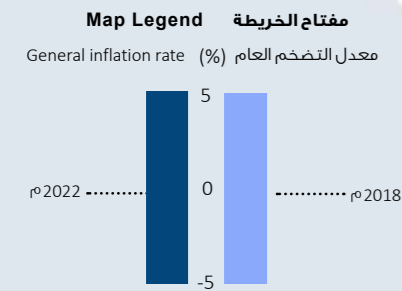
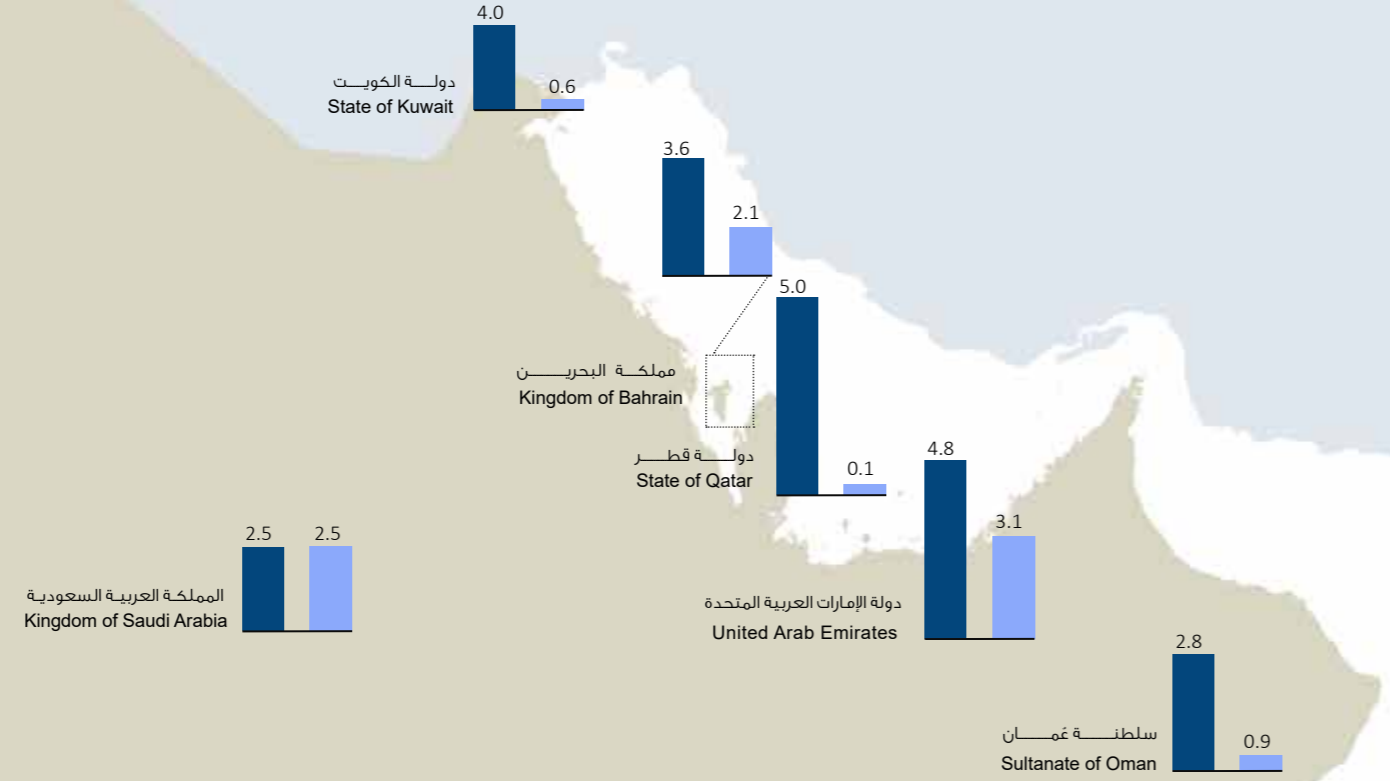
مصدر البيانات والخرائط، المراكز الإحصائية الوطنية بدول مجلس التعاون لدول الخليج العربية وبيانات وخرائط دول العالم من فرض برنامج ArcGIS (2013) لمعهد البحوث والنظم البيئية إيري
Sources of Data and Maps: The National Statistical Centers (NSC's) in the GCC Countries, and the World Countries Map from Esri's Data and Maps for ArcGIS (2013) DVD

لا تعتبر هذه الخريطة مرجعا للحدود الإدارية والسياسية والدولية، وهي معدة للأغراض الإحصائية فقط
This Map Shall not Deem as Reference for Administrative, Political and International Boundaries, it's Drawn Only for Statistical purposes

مصدر البيانات والخرائط، المراكز الإحصائية الوطنية بدول مجلس التعاون لدول الخليج العربية وبيانات وخرائط دول العالم من فرض برنامج ArcGIS (2013) لمعهد البحوث والنظم البيئية إيري
Sources of Data and Maps: The National Statistical Centers (NSC's) in the GCC Countries, and the World Countries Map from Esri's Data and Maps for ArcGIS (2013) DVD

لا تعتبر هذه الخريطة مرجعا للحدود الإدارية والسياسية والدولية، وهي معدة للأغراض الإحصائية فقط
This Map Shall not Deem as Reference for Administrative, Political and International Boundaries, it's Drawn Only for Statistical purposes

% 3.2
معدل التضخم في مجلس
التعاون، 2022م
GCC Inflation Rates , 2022




مصدر البيانات والخرائط: المراكز الإحصائية الوطنية بدول مجلس التعاون لدول الخليج العربية وبيانات وخرائط دول العالم من قرص برنامج ArcGIS (2013) لمعهد البحوث والنظم البيئية إيري
Sources of Data and Maps: The National Statistical Centers (NSC's) in the GCC Countries, and the World Countries Map from Esri's Data and Maps for ArcGIS (2013) DVD

لا تعتبر هذه الخريطة مرجعا للحدود الإدارية والسياسية والدولية، وهي معدة للأغراض الإحصائية فقط
This Map Shall not Deem as Reference for Administrative, Political and International Boundaries, it's Drawn Only for Statistical purposes

الفصل السابع

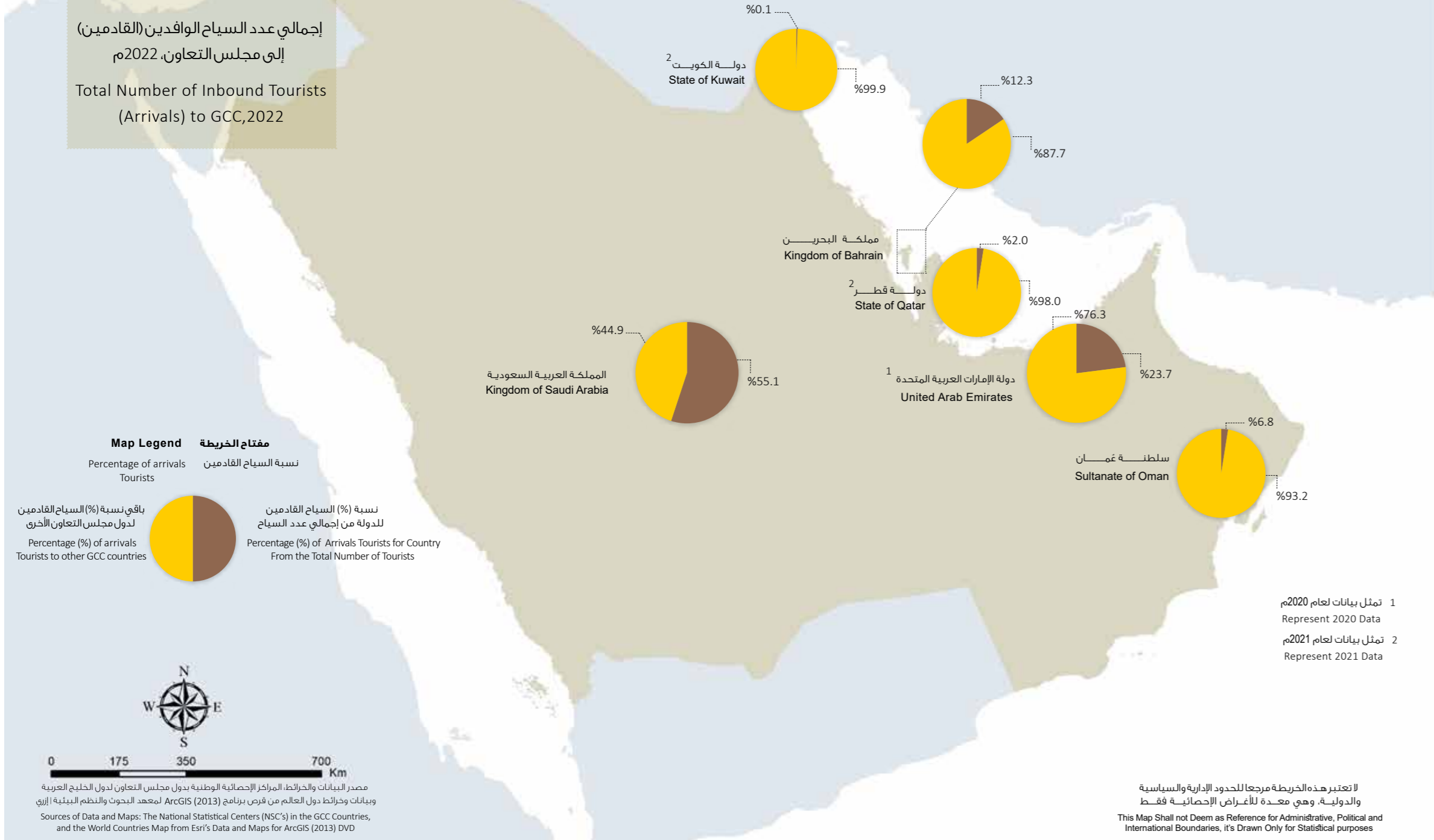
معدل التضخم في أسعار المستهلكين
Inflation Rate Based on Consumer Prices



30.2 مليون سائح
Million Tourists

إجمالي عدد السياح الوافدين (القادمين)
إلى مجلس التعاون، 2022م

Total Number of Inbound Tourists
(Arrivals) to GCC, 2022



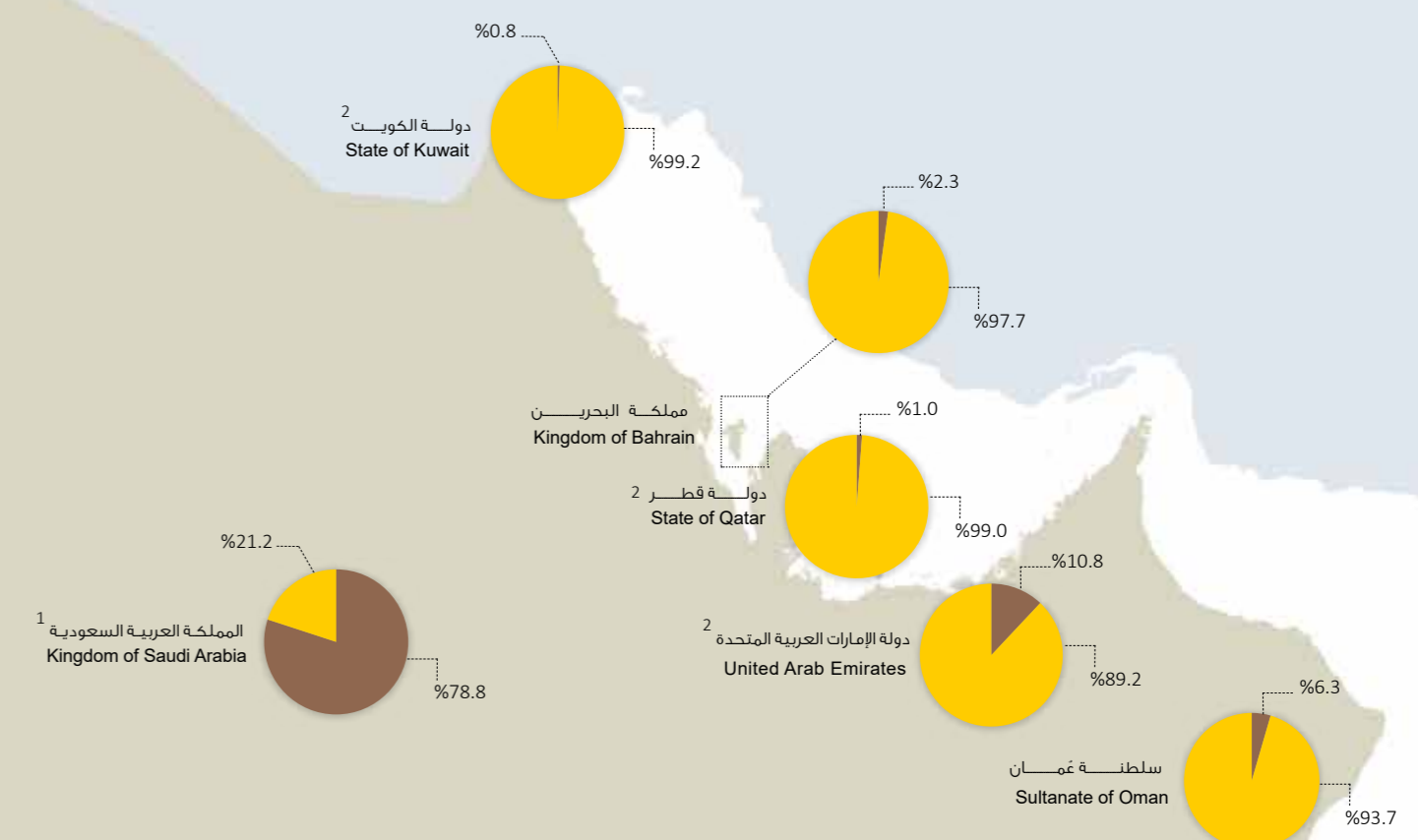
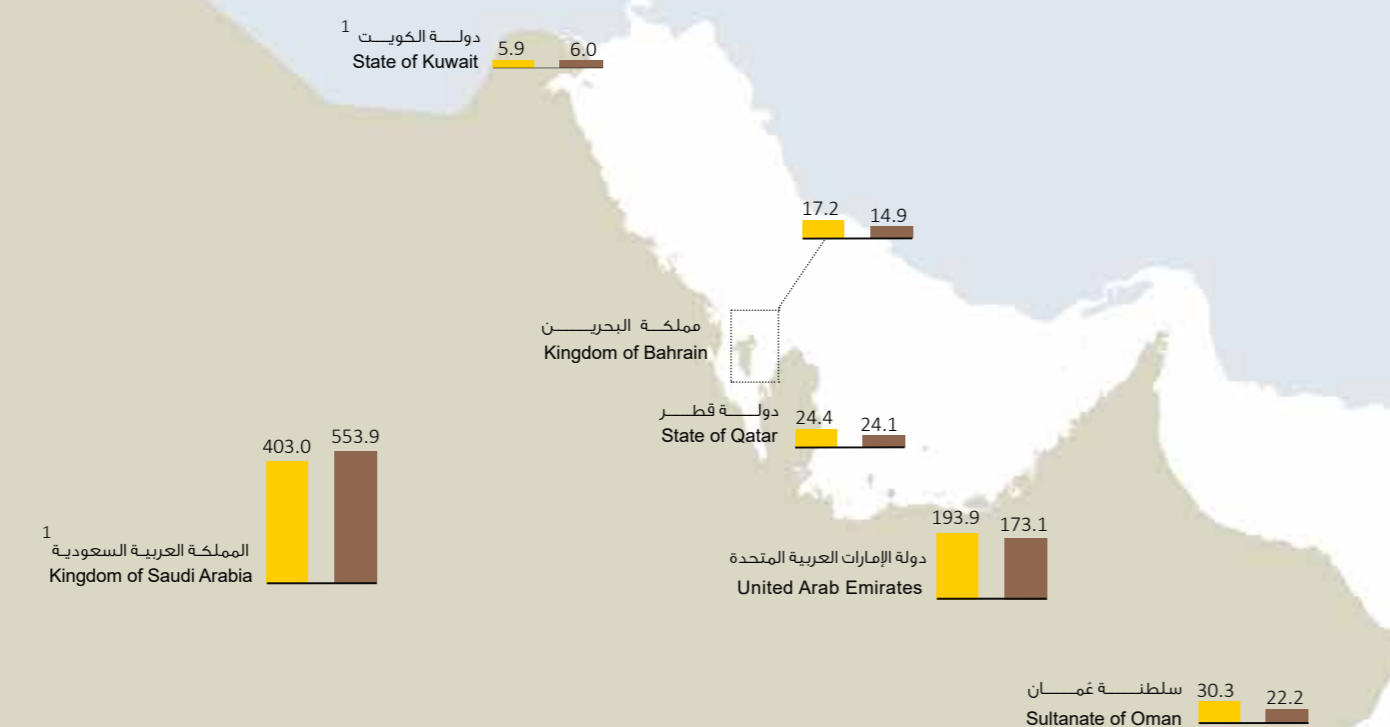

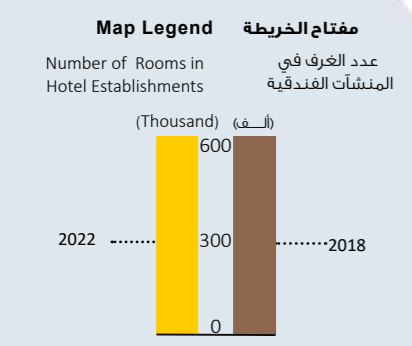
الفصل الثامن

إحصاءات السياحة Tourism Statistics

8

(ألف)
(Thousand) **674.8**
إجمالي عدد الغرف في المنشآت الفندقية
في مجلس التعاون، 2022م
Total Number of Rooms in Hotel
Establishments in GCC, 2022

(ألف)
(Thousand) **10.6**
عدد المنشآت الفندقية في
مجلس التعاون، 2022م
Total Number of Hotel
Establishments in GCC, 2022



1 بيانات 2022م تمثل بيانات 2021م
Data 2022 is Represented by data 2021

1 تمثل بيانات 2020م
Represents 2020 Data
2 تمثل بيانات 2021م
Represents 2021 Data

0 175 350 700 Km
مصدر البيانات والخرائط: المراكز الإحصائية الوطنية بدول مجلس التعاون لدول الخليج العربية وبيانات وخرائط دول العالم من فريز برنامج ArcGIS (2013) لمعهد البحوث والنظم البيئية إيري
Sources of Data and Maps: The National Statistical Centers (NSC's) in the GCC Countries, and the World Countries Map from Esri's Data and Maps for ArcGIS (2013) DVD

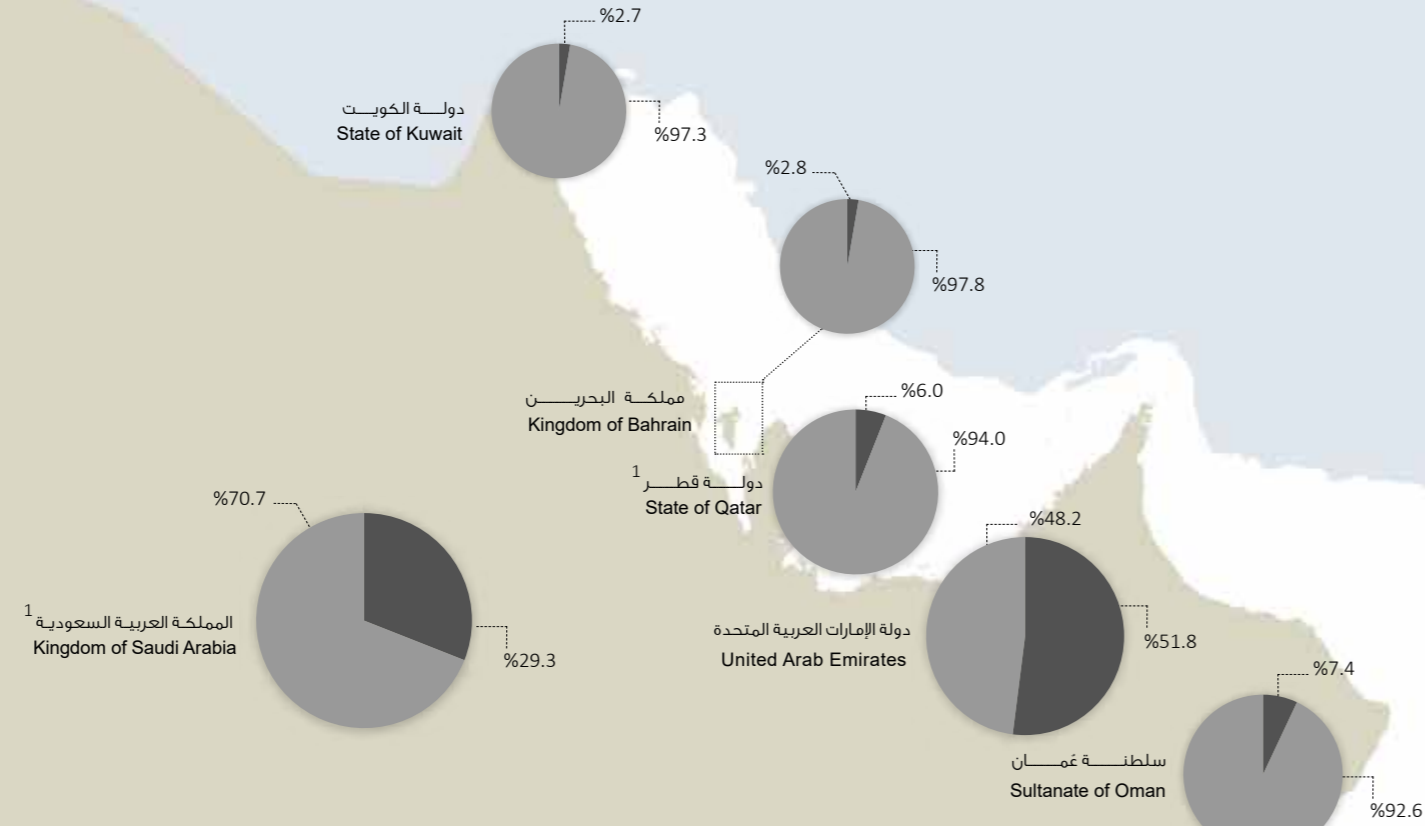
لا تعتبر هذه الخريطة مرجعاً للحدود الإدارية والسياسية والدولية، وهي معدة للأغراض الإحصائية فقط
This Map Shall not Deem as Reference for Administrative, Political and International Boundaries, it's Drawn Only for Statistical purposes

0 175 350 700 Km
مصدر البيانات والخرائط: المراكز الإحصائية الوطنية بدول مجلس التعاون لدول الخليج العربية وبيانات وخرائط دول العالم من فريز برنامج ArcGIS (2013) لمعهد البحوث والنظم البيئية إيري
Sources of Data and Maps: The National Statistical Centers (NSC's) in the GCC Countries, and the World Countries Map from Esri's Data and Maps for ArcGIS (2013) DVD

لا تعتبر هذه الخريطة مرجعاً للحدود الإدارية والسياسية والدولية، وهي معدة للأغراض الإحصائية فقط
This Map Shall not Deem as Reference for Administrative, Political and International Boundaries, it's Drawn Only for Statistical purposes

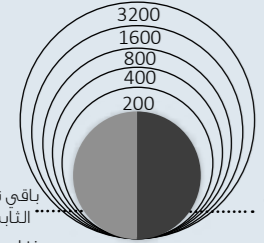
(مليون)
(Million) **7.6**

عدد خطوط الهاتف الثابت في مجلس
التعاون، 2022م
Number of Fixed Telephone Line in
GCC, 2022



Map Legend مفتاح الخريطة

Number of Fixed Lines Telephone
(Thousand) (ألف)



باقي نسبة عدد خطوط الهاتف
الثابت لدول مجلس التعاون
Percentage (%) of Fixed Lines
Telephone for other GCC countries

نسبة خطوط الهاتف الثابت للدولة
Percentage (%) of Fixed Lines
Telephone for Country



0 175 350 700 Km

مصدر البيانات والخرائط: المراكز الإحصائية الوطنية بدول مجلس التعاون لدول الخليج العربية
وبيانات وخرائط دول العالم من قرص برنامج ArcGIS (2013) لمعهد البحوث والنظم البيئية إيري
Sources of Data and Maps: The National Statistical Centers (NSC's) in the GCC Countries,
and the World Countries Map from Esri's Data and Maps for ArcGIS (2013) DVD

1 بيانات 2022م تمثل بيانات 2021م
Data 2022 is Represented by data 2021

لا تعتبر هذه الخريطة مرجعا للحدود الإدارية والسياسية
والدولية، وهي معدة للأغراض الإحصائية فقط
This Map Shall not Deem as Reference for Administrative, Political and
International Boundaries, it's Drawn Only for Statistical purposes

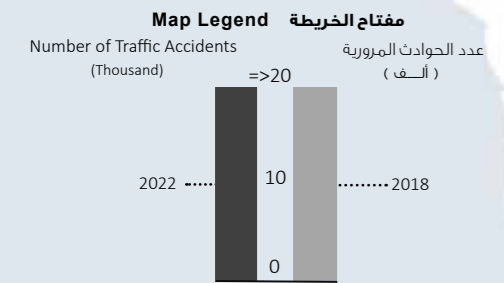
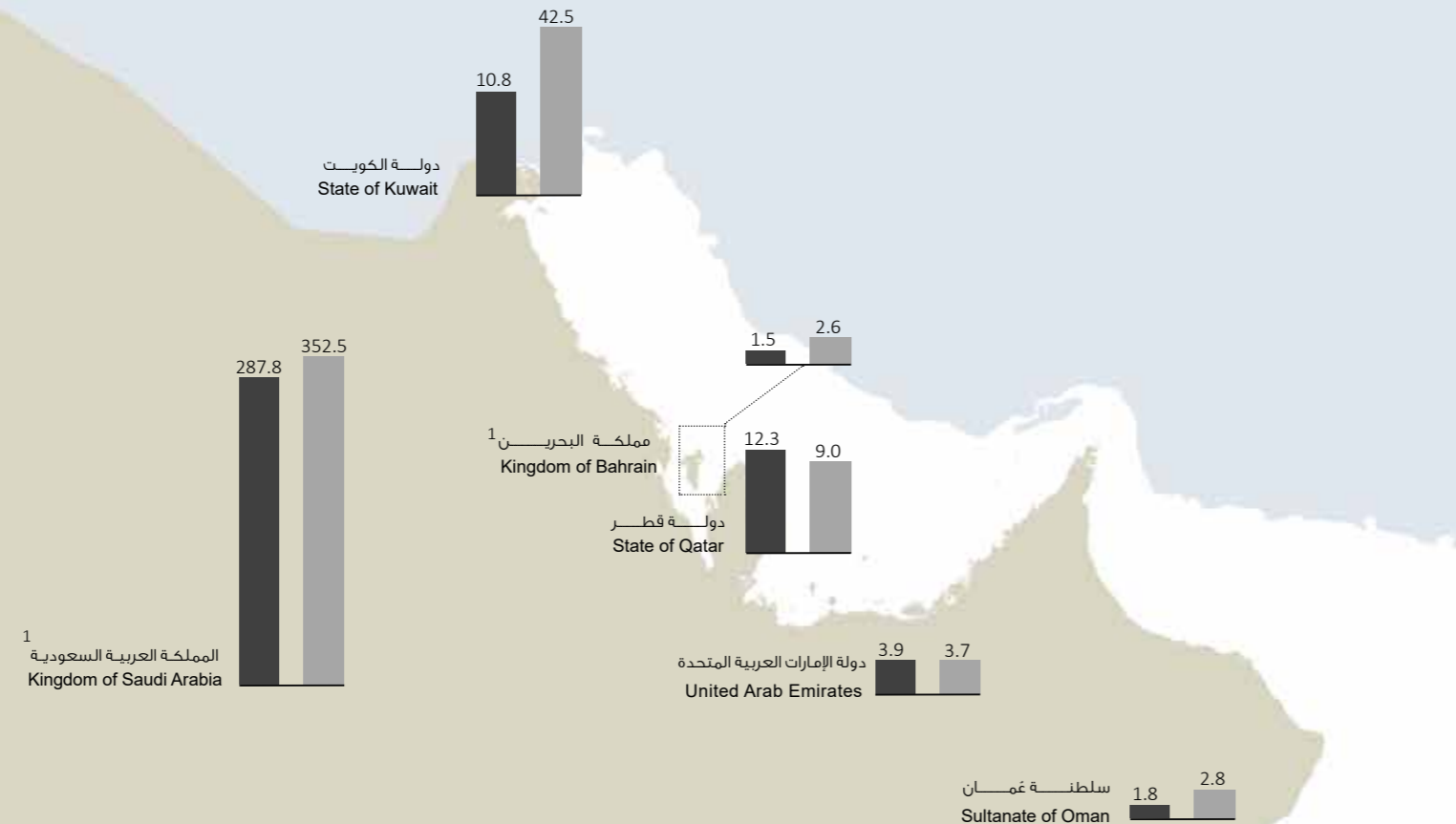
الفصل التاسع

إحصاءات النقل والاتصالات
Transport and Communication Statistics

9




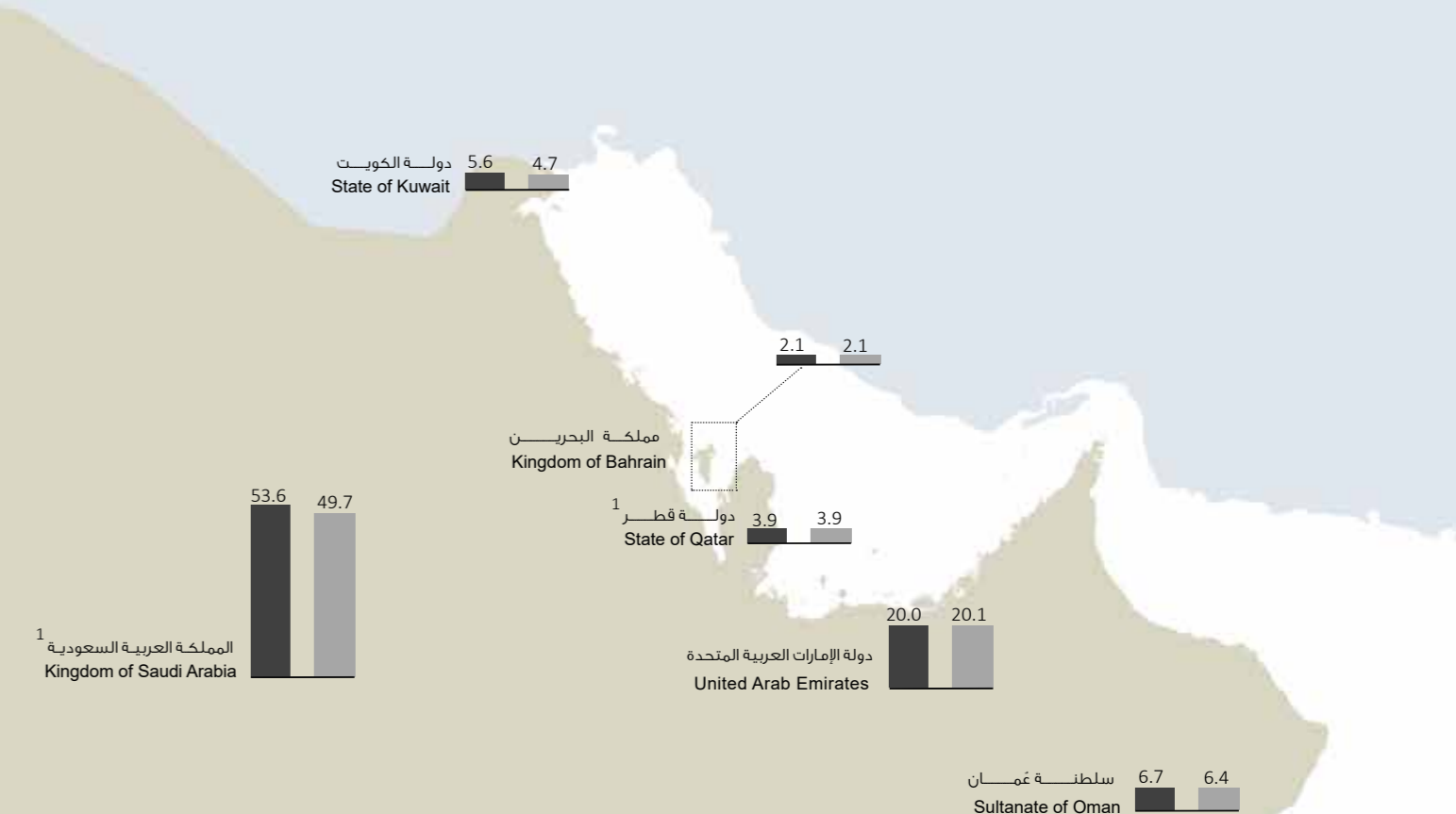
(ألف)
(Thousand) **318.2**
عدد الحوادث المرورية في مجلس التعاون،
م 2022
Number of Traffic Accidents
in GCC , 2022



مصدر البيانات والخرائط والمرافق الإحصائية الوطنية بدول مجلس التعاون لدول الخليج العربية وبيانات وخرائط دول العالم من قرص برنامج ArcGIS (2013) لمعهد البحوث والنظم البيئية إربي
Sources of Data and Maps: The National Statistical Centers (NSC's) in the GCC Countries, and the World Countries Map from Esri's Data and Maps for ArcGIS (2013) DVD

لا تعتبر هذه الخريطة مرجعاً للحدود الإدارية والسياسية والدولية، وهي معدة للأغراض الإحصائية فقط
This Map Shall not Deem as Reference for Administrative, Political and International Boundaries, it's Drawn Only for Statistical purposes

(مليون)
(Million) **91.9**
عدد إشتراكات الهاتف المتنقل في مجلس
التعاون لدول الخليج العربية، 2022م
Number of Mobile Subscriptions
in GCC, 2022



مصدر البيانات والخرائط والمرافق الإحصائية الوطنية بدول مجلس التعاون لدول الخليج العربية وبيانات وخرائط دول العالم من قرص برنامج ArcGIS (2013) لمعهد البحوث والنظم البيئية إربي
Sources of Data and Maps: The National Statistical Centers (NSC's) in the GCC Countries, and the World Countries Map from Esri's Data and Maps for ArcGIS (2013) DVD

لا تعتبر هذه الخريطة مرجعاً للحدود الإدارية والسياسية والدولية، وهي معدة للأغراض الإحصائية فقط
This Map Shall not Deem as Reference for Administrative, Political and International Boundaries, it's Drawn Only for Statistical purposes

مصادر البيانات الإحصائية Statistical Data Sources



المركز الاتحادي للتنافسية والإحصاء
Federal Competitiveness and Statistics Authority Center
دولة الإمارات العربية المتحدة | United Arab Emirates
<http://www.fcsa.gov.ae>



هيئة المعلومات والحكومة الإلكترونية
Informatics & eGovernment Authority
مملكة البحرين | Kingdom of Bahrain
<http://www.iga.gov.bh>



الهيئة العامة للإحصاء
The General Authority for Statistics
المملكة العربية السعودية | Kingdom of Saudi Arabia
<http://www.stats.gov.sa>



المركز الوطني للإحصاء والمعلومات
The National Center for Statistics and Information
سلطنة عُمان - Sultanate of Oman
<http://www.ncsi.gov.om>



جهاز التخطيط والإحصاء
Planning and Statistics Authority
دولة قطر | State of Qatar
<http://www.qsa.gov.qa>



الإدارة المركزية للإحصاء
Central Statistical Bureau
دولة الكويت | State of Kuwait
<http://www.csb.gov.kw>

مصادر البيانات الجغرافية المكانية Geospatial Data Sources



هيئة المعلومات والحكومة الإلكترونية
Informatics & eGovernment Authority
مملكة البحرين | Kingdom of Bahrain
<http://www.iga.gov.bh>



الهيئة العامة للإحصاء
The General Authority for Statistics
المملكة العربية السعودية | Kingdom of Saudi Arabia
<http://www.stats.gov.sa>



المركز الوطني للإحصاء والمعلومات
The National Center for Statistics and Information
سلطنة عُمان | Sultanate of Oman
<http://www.ncsi.gov.om>



جهاز التخطيط والإحصاء
Planning and Statistics Authority
دولة قطر | State of Qatar
<http://www.qsa.gov.qa>



الإدارة المركزية للإحصاء
Central Statistical Bureau
دولة الكويت | State of Kuwait
<http://www.csb.gov.kw>



معهد البحوث والنظم البيئية (إزري)
Economic and Social Research Institute (esri)
<http://www.arcgis.com/>

مصادر البيانات Data Sources



المركز الإحصائي
للبنات مجلس التعاون
GCC-STAT



<http://www.gccstat.org>

<https://facebook.com/gccstat>

twitter.com/gccstat

info@gccstat.org

مبنى 640، الروم 133
سلطنة عمان

P.O. Box 840, PC-133
Muscat, Sultanate of Oman

☎ : 252 24 146499

☎ : 3 24 43228

