



الأطلس الإحصائي  
لدول مجلس التعاون  
GCC Statistical Atlas  
2019

Subject	رقم الصفحة Page No.	الموضوع
List of Maps	4	قائمة الخرائط
Introduction	9	المقدمة
Notes to Users	11	تنويه للمستخدمين
Concepts and Definitions	13	المفاهيم والمصطلحات
Chapter 1: GCC Countries in Numbers	19	الفصل الأول: دول مجلس التعاون في أرقام
Chapter 2: Population and Vital Statistics	31	الفصل الثاني: الإحصاءات السكانية والحيوية
Chapter 3: Social Statistics	39	الفصل الثالث: الإحصاءات الاجتماعية
Chapter 4: Energy and Environment Statistics	51	الفصل الرابع: إحصاءات الطاقة والبيئة
Chapter 5: Foreign Trade Statistics	59	الفصل الخامس: إحصاءات التجارة الخارجية
Chapter 6: National Accounts Statistics	65	الفصل السادس: إحصاءات الحسابات القومية
Chapter 7: Inflation Rate Based on Consumer Prices	69	الفصل السابع: مؤشر التضخم في أسعار المستهلكين
Chapter 8: Tourism Statistics	71	الفصل الثامن: إحصاءات السياحة
Chapter 9: Transport and communication Statistics	75	الفصل التاسع: إحصاءات النقل والاتصالات
Chapter 10: Covid-19 Statistics	79	الفصل العاشر: إحصاءات كوفيد-19
Data Sources	83	مصادر البيانات

## المحتويات Contents



الخرائط	رقم الصفحة Page No.	Maps
خريطة 1: الموقع الجغرافي لدول مجلس التعاون بين قارات العالم	20	Map 1: Geographic Location of GCC Countries Among the World Continents
خريطة 2: الموقع الجغرافي لدول مجلس التعاون بين الدول العربية	21	Map 2: Geographic Location of GCC Countries Among the Arab Countries
خريطة 3: المسطحات المائية المطلية على دول مجلس التعاون	22	Map 3: The Water Bodies Overlooking the GCC Countries
خريطة 4: دول مجلس التعاون في أرقام	23	Map 4: GCC Countries in Numbers
خريطة 5: التقسيمات الإدارية لدولة الإمارات العربية المتحدة حسب الإمارة	24	Map 5: United Arab Emirates Administrative Boundaries by Emirate
خريطة 6: التقسيمات الإدارية لمملكة البحرين حسب المحافظة	25	Map 6: Kingdom of Bahrain Administrative Boundaries by Governorate
خريطة 7: التقسيمات الإدارية للمملكة العربية السعودية حسب المنطقة	26	Map 7: Kingdom of Saudi Arabia Administrative Boundaries by Region
خريطة 8: التقسيمات الإدارية لسلطنة عُمان حسب المحافظة	27	Map 8: Sultanate of Oman Administrative Boundaries by Governorate
خريطة 9: التقسيمات الإدارية لدولة قطر حسب البلدية	28	Map 9: State of Qatar Administrative Boundaries by Municipality
خريطة 10: التقسيمات الإدارية لدولة الكويت حسب المحافظة	29	Map 10: State of Kuwait Administrative Boundaries by Governorate
خريطة 11: السكان حسب النوع في دول مجلس التعاون، 2019م	31	Map 11: Population by Gender in GCC Countries, 2019
خريطة 12: توزيع السكان حسب الفئات العمرية العريضة لدول مجلس التعاون، 2019م	32	Map 12: Population Distribution by Wide Age Groups in GCC Countries, 2019
خريطة 13: معدل المواليد الخام لكل 1,000 من السكان في دول مجلس التعاون بين عامي 2014م و2018م	33	Map 13: Crude Birth Rate Per 1,000 Population in GCC Countries, 2014 and 2018
خريطة 14: معدل الوفيات الخام لكل 1,000 من السكان في دول مجلس التعاون بين عامي 2014م و2018م	34	Map 14: Crude Death Rate Per 1,000 Population in GCC Countries, 2014 and 2018
خريطة 15: معدل الزيادة الطبيعية لكل 1,000 من السكان في دول مجلس التعاون بين عامي 2014م و2018م	35	Map 15: Natural Increase Rate Per 1,000 Population in GCC Countries, 2014 and 2018
خريطة 16: معدل الزواج العام لكل 1,000 من السكان 15 سنة فأكثر في دول مجلس التعاون بين عامي 2014م و2018م	36	Map 16: General Marriage Rate Per 1,000 Population 15 Years and Above in GCC Countries, 2014 and 2018
خريطة 17: معدل الطلاق العام لكل 1,000 من السكان 15 سنة فأكثر في دول مجلس التعاون بين عامي 2014م و2018م	37	Map 17: General Divorce Rate Per 1,000 Population 15 Years and Above in GCC Countries, 2014 and 2018
خريطة 18: إجمالي السكان في سن العمل 15 سنة فأكثر حسب النوع في دول مجلس التعاون، 2019م	39	Map 18: Total Population of Working Age 15 Years and above by Gender in GCC Countries, 2019
خريطة 19: المشتغلون 15 سنة فأكثر حسب الجنسية في دول مجلس التعاون، 2019م	40	Map 19: Employed 15 Years and above by Nationality in GCC Countries, 2019
خريطة 20: إجمالي المشتغلين 15 سنة فأكثر حسب قطاع العمل في دول مجلس التعاون، 2019م	41	Map 20: Total of Employed 15 Years and above by Work Sector in GCC Countries, 2019
خريطة 21: التوزيع النسبي (%) للمواطنين المشتغلين 15 سنة فأكثر حسب المستوى التعليمي في دول مجلس التعاون، 2019م	42	Map 21: Percentage Distribution (%) of Employed Citizens 15 Years and above in GCC Countries, by Educational Level, 2019
خريطة 22: التوزيع النسبي (%) لغير المواطنين المشتغلين 15 سنة فأكثر حسب المستوى التعليمي في دول مجلس التعاون، 2019م	43	Map 22: Percentage Distribution (%) of Employed Non-Citizens 15 Years and above in GCC Countries, by Educational Level, 2019
خريطة 23: طلاب مرحلة تنمية الطفولة المبكرة في دول مجلس التعاون في العام 2015/2014م و2018/2019م	44	Map 23: Total of Early Childhood Education Students in GCC Countries, 2014/2015 and 2018/2019
خريطة 24: طلاب مرحلة التعليم المدرسي في دول المجلس التعاون في العام 2015/2014م و2018/2019م	45	Map 24: School Education Students in GCC Countries in 2014/2015 and 2018/2019
خريطة 25: المستشفيات في دول مجلس التعاون، 2018م	46	Map 25: Hospitals in GCC Countries, 2018
خريطة 26: أسرة المستشفيات في دول مجلس التعاون، 2018م	47	Map 26: Hospitals Beds in GCC Countries, 2018
خريطة 27: معدل الأطباء البشريين لكل 10,000 من السكان في دول مجلس التعاون بين عامي 2014م و 2018م	48	Map 27: Physicians Rate Per 10,000 Population in GCC Countries, 2014 and 2018

الخرائط	رقم الصفحة Page No.	Maps
خريطة 28: معدل الممرضيين لكل 10,000 من السكان في دول مجلس التعاون بين عامي 2014م و 2018م	49	Map 28: Nurses Rate Per 10,000 Population in GCC Countries, 2014 and 2018
خريطة 29: نسبة (%) إنتاج الدول للنفط الخام وسوائل الغاز الطبيعي من إجمالي إنتاج دول مجلس التعاون، 2018م	51	Map 29: The Percentage (%) of Crude Oil and Natural Gas Liquids produced by Country from the GCC Countries Total Production, 2018
خريطة 30: نسبة (%) إنتاج الغاز الطبيعي المنشوق من إجمالي إنتاج دول مجلس التعاون، 2018م	52	Map 30: Percentage (%) of Marketed Natural Gas from the GCC Countries Total Production, 2018
خريطة 31: كمية إنتاج النفط الخام وسوائل الغاز الطبيعي والغاز الطبيعي المسوق (طن مكافئ نفط) في دول مجلس التعاون ونسبتها (%) من إجمالي إنتاج دول المجلس، 2018م	53	Map 31: Production of Crude Oil, Natural Gas Liquids and Marketed Natural Gas (Tones of Oil Equivalent) in the GCC Countries and Their Percentage (%) from Total GCC Production, 2018
خريطة 32: إجمالي إنتاج واستهلاك الكهرباء في دول مجلس التعاون، 2018م	54	Map 32: Total Electricity Production and Consumption in GCC Countries, 2018
خريطة 33: التوزيع النسبي (%) لإجمالي المياه العذبة المتاحة للاستخدام وفق مصادر المياه في دول مجلس التعاون، 2018م	55	Map 33: The Percentage Distribution (%) of Total Freshwater Available to use by Water Sources in GCC Countries, 2018
خريطة 34: نسبة (%) استهلاك المياه عن طريق قطاع الأسر المعيشية من إجمالي المياه العذبة المتاحة للاستخدام في دول مجلس التعاون، 2018م	56	Map 34: The Percentage (%) of Freshwater Consumption by Households from Total Water Produced by Water Supplies in GCC Countries, 2018
خريطة 35: نسبة (%) المياه المعاد استخدامها من حجم المياه العادمة المعالجة في دول المجلس التعاون، 2018م	57	Map 35: The Percentage (%) of Reused Water from the Volume of Treated Wastewater in GCC Countries, 2018
خريطة 36: حجم التبادل التجاري لدول مجلس التعاون مع العالم، 2019م	59	Map 36: GCC Countries Trade Exchange Volume with the World, 2019
خريطة 37: مساهمة (%) الدول الأعضاء في إجمالي الصادرات وإجمالي الواردات السلعية في دول مجلس التعاون، 2019م	60	Map 37: Percentage Contribution (%) of Member States in Total Merchandise Exports and Imports in the GCC, 2019
خريطة 38: التوزيع النسبي (%) لإجمالي الصادرات السلعية في دول مجلس التعاون، 2019م	61	Map 38: Percentage Distribution (%) of Total Merchandise Exports in GCC Countries, 2019
خريطة 39: إجمالي الواردات السلعية في دول مجلس التعاون بين عامي 2014م و 2019م	62	Map 39: Total of Merchandise Imports in GCC Countries, 2014 and 2019
خريطة 40: إجمالي قيمة الصادرات السلعية البيئية في دول مجلس التعاون بين عامي 2014م و 2019م	63	Map 40: Total Value of Intra-Merchandise Exports in GCC countries, 2014 and 2019
خريطة 41: الناتج المحلي الإجمالي بالأسعار الجارية في دول مجلس التعاون، 2019م	65	Map 41: Gross Domestic Product (GDP) at Current Prices in GCC Countries, 2019
خريطة 42: معدل نمو الناتج المحلي الإجمالي بالأسعار الجارية (%) في دول مجلس التعاون بين عامي 2015م و 2019م	66	Map 42: Gross Domestic Product (GDP) Growth Rate at Current Prices (%) in GCC Countries, 2015 and 2019
خريطة 43: نصيب الفرد من الناتج المحلي الإجمالي في دول مجلس التعاون بين عامي 2015م و 2019م	67	Map 43: Gross Domestic Product (GDP) Per Capita in GCC Countries, 2015 and 2019
خريطة 44: معدلات التضخم (%) في دول مجلس التعاون بين عامي 2015م و 2019م	69	Map 44: Inflation Rates (%) in GCC Countries, 2015 and 2019
خريطة 45: إجمالي عدد السياح الوافدين (القادمون) إلى دول مجلس التعاون، 2019م	71	Map 45: Total Number of Inbound Tourists (Arrivals) to GCC Countries, 2019
خريطة 46: إجمالي عدد منشآت الإيواء الفندقية في دول مجلس التعاون، 2019م	72	Map 46: Total Number of Hotel Establishments in GCC Countries, 2019
خريطة 47: إجمالي عدد الغرف في منشآت الإيواء الفندقية في دول مجلس التعاون، 2019م	73	Map 47: Total Number of Rooms in Hotel Establishments in GCC Countries, 2019
خريطة 48: عدد خطوط الهاتف الثابت في دول مجلس التعاون، 2018م	75	Map 48: Number of Fixed Telephone Lines in GCC Countries, 2018
خريطة 49: عدد اشتراكات الهاتف المتنقل في دول مجلس التعاون في عامي 2015م و 2018م	76	Map 49: Number of Mobile Subscriptions in GCC Countries, 2015 and 2018
خريطة 50: عدد الحوادث المرورية في دول مجلس التعاون في عامي 2015م و 2018م	77	Map 50: Number of Traffic Accidents in GCC Countries, 2015 and 2018
خريطة 51: عدد الحالات المؤكدة بفيروس كوفيد-19 في دول العالم، حتى أكتوبر 2020م	79	Map 51: Number of Confirmed Cases Worldwide by Covid-19, up to October 2020
خريطة 52: عدد الحالات المؤكدة بفيروس كوفيد-19 في دول مجلس التعاون، حتى أكتوبر 2020م	80	Map 52: Number of Confirmed Cases by Covid-19 in the GCC, up to October 2020
خريطة 53: عدد الحالات المؤكدة بفيروس كوفيد-19 حسب المناطق/المحافظات في دول مجلس التعاون، حتى أكتوبر 2020م	81	Map 53: Number of Confirmed Cases of COVID-19 in the GCC, by Region level, up to October 2020

السلام عليكم ورحمة الله وبركاته....

يسعدني ان اقدم لكم هذا الاطلس الاحصائي لدول مجلس التعاون لدول الخليج العربية، والذي يأتي ومجلس التعاون على مشارف العقد الخامس من مسيرته المباركة، بكل ما يحمله من طموح وآمال وتطلعات وخطط استراتيجية ورؤى عالمية قائمة على ثوابت مشتركة وإرث واحد، مواجهاً للتحديات ومحافظاً على المكتسبات.

لا شك ان الإحصاءات هي من اهم مصادر التخطيط واتخاذ القرارات الصحيحة. لذا فقد اولت الدول الاعضاء والأمانة العامة اهتماماً كبيراً في تعزيز وتطوير المجال الاحصائي من خلال انشاء المركز الاحصائي الخليجي، والذي يأتي هذا الاطلس الاحصائي، وهو واحد من اهم إصداراته، بما يحمله من معلومات ومؤشرات احصائية للدول الاعضاء في مختلف المجالات الاقتصادية والتنموية والاجتماعية، ليقدّم نموذجاً مهماً لمصادر البيانات التي يُعتمد عليها في رسم المستقبل لنماء وازدهار دول المجلس، وفقاً لتوجيهات اصحاب الجلالة والسمو قادة دول المجلس - يحفظهم الله ويرعاهم .

ويصادف توقيت إصدار هذا الاطلس مع ما يعيشه العالم العالم أجمع من ظروف غير اعتيادية لظهور جائحة كوفيد-19، وقد فرضت هذه الجائحة تأثيراتها على مختلف القطاعات كما أثرت على سير التنمية وحرية التنقل والسفر، ومن خلال كل هذه الظروف برزت الحاجة إلى زيادة التنسيق والتعاون بين مختلف دول العالم وهذا ما تحقق جلياً في دول المجلس ولله الحمد، حيث برز الاهتمام بعمليات التنسيق بين الجهات المعنية لاتخاذ أقصى درجات العناية والرعاية بالمواطن والمقيم على حد سواء من جهة، هذا فضلاً عن وضع الخطط والبرامج لتحويل التحديات إلى فرص تعزز مكانة دول المجلس ، وهنا أظهرت البيانات والمعلومات أهمية وجودها حيث لا يمكن أن تتحقق عمليات التنسيق بكفاءة عملية دون وجود قاعدة متينة من البيانات ذات الجودة العالية .

وفي الختام يشرفني أن أشجل كلمة شكر وتقدير للدول الأعضاء على اهتمامها بالإحصاءات، ودعمها لجهود المركز الاحصائي الخليجي، كما يسرني تقديم الشكر الجزيل والثناء الوفير لكافة العاملين في المركز الاحصائي الخليجي لما يبذلونه من جهود مُخلصة وأعمال مثمرة في تقديم الأرقام والإحصاءات لمتخذي القرار وراسمي السياسات لضمان اتخاذ أفضل القرارات داعياً المولى عز وجل أن يحفظ دول المجلس وشعبها، وهي ترفل بالنمو والازدهار في ظل القيادة الرشيدة لأصحاب الجلالة والسمو قادة دول المجلس - يحفظهم الله ويرعاهم - والله ولي التوفيق ...

## كلمة الأمين العام لمجلس التعاون لدول الخليج العربية

Speech of His Excellency  
Secretary General of the GCC countries



### د . نايف فلاح مبارك الحجرف

الأمين العام لمجلس التعاون لدول الخليج العربية

**Dr. Nayef Falah Mubarak Al-Hajraf**  
Secretary General of the GCC countries

After greetings,

I am pleased to present to you this statistical atlas of the GCC countries, which comes with the Cooperation Council on the eve of the fifth decade of its blessed journey, with all its ambitions, hopes, aspirations, strategic plans and global visions based on common principles and one legacy, confronting challenges and preserving the gains.

There is no doubt that statistics are one of the most important sources for planning and taking the right decisions. Therefore, the member states and the General Secretariat have devoted great attention to promoting and developing the statistical field through the establishment of the GCC-Stat, which comes this statistical atlas, and it is one of its most important publications, with its information and statistical indicators for member countries in various economic, development and social fields, to provide an Important model for data sources relied upon in planning the future for the development and prosperity of the GCC countries, according to the directives of their Majesties and Highnesses, the leaders of the GCC countries - may God protect them and take care of them.

The timing of the issuance of this atlas coincides with what the whole world is experiencing from the unusual circumstances of the emergence of the Covid19- pandemic, this pandemic has imposed its impacts on various sectors as well as the progress of development and freedom of movement and travel, through all these circumstances the need to increase coordination and cooperation between the various countries of the world came into view, and this has been evident in the GCC countries, praise be to God, as the interest in coordination processes between the concerned authorities has emerged to take the utmost care for both citizens and residents alike on one hand. In addition, to develop plans and programs to transform challenges into opportunities that enhance the position of the GCC countries, and here Data and information have shown the importance of their existence as coordination processes cannot be achieved with practical efficiency without a solid base of high-quality data.

In conclusion, I am honored to say a word of thanks and appreciation to the member countries for their interest in statistics and their support for the efforts of the GCC-Stat. I am also pleased to express my sincere thanks and abundant praise to all staff for their sincere efforts and fruitful work in providing data to decision-makers and policy-makers to ensure that the best decisions are made. Calling on the Almighty to preserve the GCC countries and their citizens, while they are thrilled with growth and prosperity under the wise leadership of their Majesties and Highnesses, the leaders of the GCC countries - may God protect them and take care of them -

God grants success...

ضمن مواكبة المركز الإحصائي لدول مجلس التعاون لدول الخليج العربية لتطوير وسائل النشر الإحصائية، وفي ظل الإحصائيات المتنوعة والتطور المستمر في شتى المجالات التقنية وخاصة في مجال نظم المعلومات الجغرافية المكانية الأمر الذي حول المعلومة الوصفية المجردة إلى خريطة مرئية معبرة، تعكس أبعاد جديدة في عمليات التحليل الإحصائي، وانطلاقاً من البعد المكاني الذي تمثله الخريطة التي بدورها تساعد على تسهيل وصول المعلومة بطريقة سهلة وبمبسطة يسر المركز الإحصائي لدول مجلس التعاون لدول الخليج العربية أن يقدم الى جميع المهتمين العدد الرابع من إصداره السنوي **(الأطلس الإحصائي لدول مجلس التعاون لدول الخليج العربية 2019م)** ويهدف لعرض مجموعة من المؤشرات على الخرائط التي تبين الحقائق الإحصائية الرقمية بشكل جغرافي، من أجل تلبية المتطلبات المختلفة لمستخدمي البيانات، وكذلك تقديم صورة حديثة شاملة عن الجوانب السكانية والحيوية والاجتماعية والاقتصادية والطاقة والمياه والسياحة والنقل والاتصالات بدول مجلس التعاون لعام 2019م، كما شمل إحصاءات كوفيد-19 لعام 2020م، ويتقدم المركز الإحصائي لدول مجلس التعاون لدول الخليج العربية بجزيل الشكر لجميع الأجهزة الإحصائية الوطنية في الدول الأعضاء لتوفيرها البيانات المطلوبة لإصدار هذا الأطلس، والشكر موصول لجميع العاملين بالمركز الإحصائي لدول مجلس التعاون لدول الخليج العربية في إخراج هذا الأطلس بصورته الجديدة، مؤكداً ترحيبه المستمر بأية مقترحات لتطويره وتحسينه مستقبلاً.

Within the context of the Statistical Center for the Cooperation Council for the Arab Countries of the Gulf (GCC-Stat) to develop statistical dissemination tools, in addition to the diversification of statistics and continued development in information technology, particularly in the field of geospatial information systems, which transferred the descriptive information into visual map, reflecting new dimensions in statistical analysis processes, and emphasizing the importance of the spatial dimension represented by the map, to facilitate the access to the information in ease and simplified manner, The GCC-Stat is pleased to present to all interested users the fourth edition of **(GCC Statistical Atlas 2019)**. The GCC Statistical Atlas intends to display set of key indicators on maps that geospatially show digital statistical facts to meet different requirements of data users as well as to provide an updated and comprehensive overview of the population, vital, social, economic, energy, water, tourism, transport, communication statistics in the GCC countries in 2019, in addition to Covid-19 Statistic in 2020.

The GCC-Stat would like to extend its thanks and appreciation to all National Statistical Offices (NSO) in Member States of the GCC for providing all required and necessary data to produce this atlas, and to all GCC-Stat staff members for their effective contribution to publish this current release. The GCC-Stat always welcomes any suggestions and feedback to further improve the Atals in the future.

## المقدمة Introduction



The GCC Statistical Atlas 2019 intends to provide interested users in government institutions, private sector, media, employees in the business market, researchers, statisticians, and users in other educational institutions and the public in general with the most important statistical indicators spatially associated, as it is considered one of the integration foundations between official statistics and geographic information systems. The Atlas presents the most important demographic, social, economic, energy, water tourism, transport and communication statistics in the GCC countries. It contains a number of geographical maps that present the most important indicators.

#### Data sources:

The statistical centers in the GCC countries are the official sources of the geographical maps and statistics included in this Atlas and other related reports from GCC-STAT, as for the geospatial data of the United Arab Emirates and the geographic world map data were obtained from the website of the Environmental Systems Research Institute (esri).

#### Data reference period:

All indicators refer to 2019 except as indicated in the margins or titles of the maps.

#### Notifications:

- The Atlas was prepared by the Geospatial Information Section in cooperation with all the statistical departments of the Center.
- The maps used in this Atlas cannot be used as reference for political, international and administrative boundaries, they are only used for statistical representation.
- Whenever the term "GCC Countries" is mentioned in this Atlas, it refers to the member countries of the Cooperation Council for the Arab States of the Gulf.

The GCC-Stat is pleased to receive any feedback or suggestions from users which will improve and enrich the center's upcoming publications.

يهدف الأطلس الإحصائي لدول مجلس التعاون لدول الخليج العربية 2019م إلى تزويد المستخدمين في المؤسسات الحكومية، والقطاع الخاص، ووسائل الإعلام، والعاملين في سوق الأعمال، والباحثين والإحصائيين والمؤسسات التعليمية الأخرى وعامة الجمهور بأهم المؤشرات الإحصائية المرتبطة مكانياً، باعتبار ذلك من أسس التكامل بين الإحصاءات الرسمية ونظم المعلومات الجغرافية.

حيث يعرض الأطلس أهم الإحصاءات السكانية والاجتماعية والاقتصادية والطاقة والمياه والسياحة والنقل والاتصالات بدول مجلس التعاون، فهو يحتوي على عدد من الخرائط الجغرافية التي تعرض أهم المؤشرات.

#### مصادر البيانات:

المصدر الرسمي للخرائط الجغرافية والإحصاءات الواردة في هذا الأطلس هو المراكز الإحصائية بدول مجلس التعاون لدول الخليج العربية، والإصدارات الإحصائية ذات العلاقة من المركز، وفيما يتعلق بالبيانات الجغرافية المكانية لدولة الإمارات العربية المتحدة والبيانات الجغرافية لخريطة العالم فهي من معهد البحوث البيئية لشركة ازري المنشورة في موقعها في الشبكة المعلوماتية.

#### الفترة الزمنية المرجعية للبيانات:

- جميع المؤشرات تشير لعام 2019م، عدا ما تم الإشارة إليه في هوامش أو عناوين الخرائط.

#### إشعارات:

- تم إعداد الأطلس بقسم المعلومات الجغرافية المكانية بالتعاون مع جميع الإدارات الإحصائية بالمركز.
- لا يمكن الاعتماد على الخرائط الواردة في هذا الأطلس كمرجع للحدود السياسية والدولية والإدارية، ويقتصر استخدام الخرائط للعرض والتمثيل الإحصائي فقط.
- مصطلح دول المجلس أو دول مجلس التعاون يعنيان حيثما وردا في هذا الأطلس دول مجلس التعاون لدول الخليج العربية.

ويرحب المركز بأية ملاحظات أو مقترحات من قبل المستخدمين والتي من شأنها أن تعمل على تحسين وإثراء محتوى الإصدارات المستقبلية للمركز.

## تنويه للمستخدمين Notes to Users

Population & Vital Statistics:

**Natural Increase Rate:**

Difference between live births and deaths per (1,000) population.

**Crude Birth Rate:**

Number of live births during a given year per (1,000) population at the mid-year.

**Crude Death Rate:**

Number of deaths during a given year per (1,000) population in the mid-year.

**General Marriage Rate:**

Number of Marriages during a given year per (1,000) Population (15 years and above) in the mid-year

**General Divorce Rate:**

Number of Divorces during a given year per (1,000) Population (15 years and above) in the mid-year.

Social Statistics:

**Working Age Population:**

International working age population is defined according to International Labour Organization (ILO) standards as all persons aged (15 years and above), there is also a legal age for employment and this age varies according to each country and its economic situations. In some countries, the legal working age is (18 years and above), some determined it (16 years and above). While the official statistics provided by the national and international statistical agencies adopt the international standards of (15 years and above).

**Employed (Working Population):**

All persons of working age (15 years and above), who during the reference period worked to produce goods or provide services in return of cash or in kind payment, or for profit from self-operating businesses owned fully or partially , as well as persons working free of cost for family or other members. Moreover ,this category include Employed persons but not at work due to temporary absence for certain holiday, sick leave or any other reason.

الإحصاءات السكانية والحيوية:

**معدل الزيادة الطبيعية:**

الفرق بين عدد المواليد الأحياء والوفيات لكل (1,000) من السكان.

**معدل المواليد الخام:**

عدد المواليد الأحياء خلال سنة معينة لكل (1,000) من السكان في منتصف السنة.

**معدل الوفيات الخام:**

عدد الوفيات خلال سنة معينة لكل (1,000) من السكان في منتصف السنة.

**معدل الزواج العام:**

عدد حالات الزواج خلال سنة معينة لكل (1,000) من السكان (15 سنة فأكثر ) خلال منتصف السنة.

**معدل الطلاق العام:**

عدد إشهادات الطلاق خلال سنة معينة لكل (1,000) من السكان (15 سنة فأكثر ) خلال منتصف السنة.

الإحصاءات الاجتماعية:

**السكان في سن العمل:**

يعرف السكان في سن العمل دولياً حسب معايير منظمة العمل الدولية بأنهم جميع الأفراد ممن أعمارهم (15 سنة فأكثر) ، فيما هناك أيضاً سن قانوني للعمل ويختلف هذا العمر حسب كل دولة والوضع الاقتصادي فيها، ففي بعض الدول يعتبر السن القانوني للعمل هو (18 سنة فأكثر) وهناك البعض من يتخذه (16 سنة فأكثر). أما الإحصاءات الرسمية التي توفرها الأجهزة الإحصائية الوطنية والمنظمات والهيئات الدولية فتعتمد المعيار الدولي وهو (15 سنة فأكثر).

**المشتغلون (العاملون):**

هم الأفراد في سن العمل (15 سنة فأكثر) خلال فترة زمنية معينة، يعملون في أي عمل لإنتاج سلعة أو تقديم خدمة بأجر نقدي أو عيني، أو مقابل ربح من مصلحة يملكونها أو يملكون جزءاً منها، أو يعملون بدون أجر لدى الأسرة أو لدى أفراد آخرين، ويشمل أيضاً الذين لديهم عمل ولكنهم متغيبون عنه خلال فترة الإسناد الزمني بسبب إجازة أو مرض أو أي سبب آخر.

## المفاهيم والمصطلحات Concepts and Definitions



### تنمية الطفولة المبكرة (الحضانات ورياض الأطفال):

مرحلة تعزيز إنماء الأطفال المبكر معرفياً وجسدياً واجتماعياً وعاطفياً ولتعريف صغار الأطفال على التعليم المنظم خارج إطار البيئة العائلية. ويطلق عليه المستوى صفر من التصنيف الدولي الموحد للتعليم (ISCED)، ويشير إلى برامج تعليم الطفولة المبكرة التي تحتوي على عنصر تعليمي مقصود. وتستهدف هذه البرامج إلى تنمية المهارات الاجتماعية والعاطفية الضرورية للمشاركة في المدرسة والمجتمع. كما تنمي هذه البرامج بعض المهارات اللازمة للإستعداد للتعليم الأكاديمي وتعدّ الأطفال للدخول إلى التعليم الابتدائي. وتستهدف الأطفال في الفئة العمرية من صفر إلى أقل من (3) سنوات والمعروفة باسم الحضانات، والفئة العمرية من (3) سنوات إلى ما قبل الابتدائي ويطلق عليها رياض الأطفال.

### إحصاءات الطاقة والبيئة:

#### الكهرباء:

هي عملية تحويل الطاقة من خلال الظواهر الفيزيائية المتعلقة بالشحنات الكهربائية وتأثيراتها عندما تكون متوقفة أو في حركة. إذ يمكن توليد الطاقة الكهربائية من خلال عمليات مختلفة مثل تحويل الطاقة الكامنة في المياه الجارية والشلالات، حركة الرياح والأمواج، التحويل المباشر للإشعاعات الشمسية من خلال العمليات الكهروضوئية؛ أو عبر عملية احتراق الوقود.

#### النفط الخام:

هو مكون معدني من أصل طبيعي يتكون من خليط من الهيدروكربونات والشوائب الأخرى مثل الكبريت. يوجد في الحالة السائلة تحت ضغط ودرجة حرارة السطح العادية وتتميز خصائصه الفيزيائية (الكثافة، اللزوجة، إلخ) بتغيرات كبيرة، وتحتوي هذه الفئة على مخثفات مستخلصة من الغازات المصاحبة وغير المصاحبة بالنفط الخام والتي تختلط بالتدفقات التجارية للنفط الخام.

#### الغاز الطبيعي:

يتكون من عدة غازات وينشأ في رواسب تحت سطح الأرض سواء في شكل سائل أو غازي ويتكون أساساً من الميثان، ويشمل الغاز الطبيعي كلاً من الغاز " غير مرافق " الناتج من الحقول المنتجة للهيدروكربونات في الشكل الغازي فقط والغاز "المرافق " المنتج بالإقتران مع البترول الخام بالإضافة إلى الميثان المستخلص من مناجم الفحم " غاز المناجم ".

#### سوائل الغاز الطبيعي:

هي هيدروكربونات مسالة أو سائلة مستخلصة من الغاز الطبيعي في مرافق الفصل أو محطات معالجة الغاز، وتشمل سوائل الغاز الطبيعي الإيثان والبروبين والبيوتان بينتان والبيتنان المعزز (أحياناً ينسار إليه كبنزين الغاز الطبيعي أو نواتج تكتيف المحطات). قد يستخلص الغاز الطبيعي مع الزيت الخام (الغاز المرافق) أو من حقل الغاز بدون الزيت الخام ويمكن إزالة سوائل الغاز الطبيعي من تدفق الغاز الطبيعي القريب من رأس البئر أو نقلها إلى محطة معالجة غاز طبيعي. وعند حدوث عمليتي معالجة الغاز وإنتاج الزيت الخام، فمن الشائع حقن نسبة محدودة من نواتج تكتيف سوائل الغاز الطبيعي في تدفق النفط الخام.

### Early Childhood Development (Nurseries & Kindergarten):

The stage of promoting the early development of children in cognitive, physical, social and emotional as well as, to introduce young children to organized education outside the family environment. This stage is called Level Zero according to the International Standard Classification of Education (ISCED), it refers to early childhood education programs that have a deliberate educational component. These programs aim to develop social and emotional skills necessary to participate in school and society. These programs also develop some of the skills necessary to prepare for academic education and prepare children for primary education. Early childhood development is targeting children aged zero to less than (3) years, known as nurseries and the age group from (3) years to pre-primary which called kindergartens.

### Energy & Environment Statistics:

#### Electricity:

The transfer of energy through the physical phenomena involving electric charges and their impacts when connections are off or in motion. Electricity can be generated through different processes such as the conversion of potential energy from running water, waterfalls, wind and wave movement; direct conversion of solar radiation through photovoltaic processes; or through the combustion of fuel.

#### Crude Oil:

Is a mineral component of natural origin consisting of a mixture of hydrocarbons and other impurities such as sulfur. It exists in the liquid form under normal surface temperature and pressure, its physical properties (density, viscosity ...etc.) are highly variable. This category contains condensates extracted from associated and non-associated gas in crude oil which mixed with crude oil commercial flows.

#### Natural Gas:

It consists of several gases and it is formed in deposits below the surface of the earth, whether in the form of liquid or gaseous, and it is mainly formed from methane. Natural gas includes both "Nonassociated" gas produced from hydrocarbon producing fields only in gaseous form, "associated" gas produced in conjunction with crude oil in addition to methane extracted from coal mine "mines gas".

#### Natural Gas Liquids (NGL):

Are liquid or liquefied hydrocarbons extracted from natural gas in separation facilities or gas processing plants. Natural gas Liquids include ethane, propane, butane pentane and the enhanced pentane (sometimes referred to as natural gasoline gas or intensification plant). The natural gas may be extracted with crude oil (associated gas) or from a gas field without crude oil. Natural gas liquids can be removed from the flow of natural gas near the wellhead or transferred to a natural gas processing plant. In the event of gas processing and crude oil production, it is common to re-inject limited amount of natural gas liquids condensate products into the flow of crude oil.

### حجم المياه العادمة المعالجة:

هي كمية المياه العادمة التي يتم معالجتها ومن ثم إعادة إستخدامها في الطبيعة.

### كمية المياه المعاد إستعمالها:

المياه المستعملة المتحصل عليها من مستعمل آخر مباشرة، سواء معالجة أو غير معالجة من أجل إستعمالها في أغراض أخرى. وتشمل أيضاً المياه العادمة المعالجة المتحصل عليها من محطات المعالجة لإستعمالها في أغراض أخرى. ولا تشمل المياه التي تصرف في المجاري المائية وتستخدم مرة أخرى في إتجاه المجرى. وتستخدم منها إعادة تدوير المياه في المواقع الصناعية.

### إجمالي استخدام المياه العذبة التي يوفرها قطاع إمدادات المياه مطروحاً منها فاقد المياه أثناء النقل:

إجمالي المياه العذبة من قطاع صناعة إمدادات المياه العادمة ناقصاً فاقد المياه العذبة أثناء النقل.

### إنتاج مياه التحلية:

إجمالي حجم المياه المتحصل عليها من إزالة ملوحة مياه البحر والمياه شبة المالحة.

### كمية المياه الجوفية العذبة المستخرجة:

حجم المياه التي تأخذها الوحدات الإقتصادية من مستودعات المياه الجوفية والينابيع ضمن حدود الإقليم المرجعي في السنة.

### إحصاءات التجارة الخارجية:

#### التجارة البينية:

يقصد بالتجارة البينية هي كل التدفقات السلعية بين دول مجلس التعاون لإجمالي الصادرات السلعية البينية وتتألف من:  
أ. الصادرات السلعية الوطنية البينية، وهي صادرات دول مجلس التعاون البينية من سلع وطنية المنشأ (بما في ذلك المنتجات التعويضية التي يتغير منشؤها بعد التجهيز الداخلي من أجنبي إلى محلي) من أي جزء من الإقليم الإحصائي لدول المجلس، بما في ذلك المناطق الحرة والمستودعات الجمركية، وتنقسم هذه الصادرات إلى:  
- الصادرات السلعية الوطنية غير النفطية.  
- الصادرات النفطية.

ب. إعادة التصدير بين دول المجلس، وهي البضائع الأجنبية التي سبق استيرادها وأجريت عليها كافة الإجراءات الجمركية ثم تم إعادة تصديرها داخل الإقليم الإحصائي لدول المجلس. وتحسب قيمة إجمالي الصادرات السلعية على أساس (قوب) وتتضمن قيمة البضائع بما فيها كافة المصاريف حتى وصولها إلى ظهر الناقل أو مركز العبور الجمركي.

### Volume of Treated Wastewater:

The amount of wastewater, which had been treated and reused

### The Volume of Reused Water:

Used water directly received from another user with or without treatment for further use. It also includes treated wastewater received for further use from treatment plants. It does not include water discharged into the watercourses and used again downstream. Excludes recycling water within industrial sites.

### Total Freshwater Use Provided by The Water Supply Industry Minus Losses During Transport:

Total freshwater provided by public water supply industry minus losses during transport.

### Desalinated Water Production:

Total volume of water extracted from desalination of seawater and brackish water.

### The Quantity of Fresh Groundwater Extracted:

The volume of water extracted by economic units from aquifers and springs within the territory of the country over one year.

### Foreign Trade Statistics :

#### Intra-Trade:

Inter-trade refers to all commodity flows between the GCC countries for total inter-commodity exports, and it consists of:

- (a). Intra-national merchandise exports: It is GCC countries exports of national origin intra-goods (including compensatory products that its origin changes after internal processing from foreign to domestic) from any part of the statistical territory of the GCC countries, including free zones and customs warehouses. These exports are divided into:
- Non-oil national merchandise exports.
  - Oil exports.
- (b). Re-exports among the GCC countries: It refers to all foreign goods that were previously imported and subjected to all customs procedures, and then re-exported within the statistical territory of the GCC countries.

The value of total merchandise exports is calculated on FOB (Free on Board) basis and includes the value of the goods, in addition to all expenses, until it reaches the board of the carrier or customs transit point.



## ■ National Accounts Statistics:

### Gross Domestic Product:

GDP is the sum of gross value added of all resident institutional producer units , plus any taxes minus any subsidies on products not including the value of their outputs. The term value added relates to institutional units or sector in a territory engaged in a production, whereas the term GDP refers to all resident institutional producer units in the country and value added of any resident institutional producer unit.

GDP is calculated by expenditure approach as the sum of final consumption at purchasers' prices including, exports of goods and services at FOB value less/minus the sum of imports at FOB prices (final consumption expenditure plus capital formation and net exports of goods and services).

### GDP Per Capita:

GDP per capita is division of GDP by population in the mid-year.

## ■ Inflation Rate Based on Consumer Prices:

### General Inflation:

It is a statistical method used to measure changes in the price of goods and services between two periods , in addition it calculates price levels of certain goods and services consumed by different segments of society during their daily lives in a specific reference period (current period) compared with another period referred to as the base period. Inflation rate indicates the change in the indices resulting from the increase or decrease in the prices of goods and services.

## ■ إحصاءات الحسابات القومية:

### الناتج المحلي الإجمالي:

هو مجموع القيمة المضافة الإجمالية لجميع الوحدات التنظيمية المقيمة التي تقوم بالإنتاج، مضافاً إليها أية ضرائب ناقصاً أية إعانات على المنتجات غير المتضمنة في قيمة الإنتاج، ويجب ملاحظة أن مصطلح القيمة المضافة يتعلق بوحدة تنظيمية أو قطاع تنظيمي، أما مصطلح (الناتج المحلي الإجمالي) فهو يتعلق بجميع الوحدات الإنتاجية المقيمة بالدولة والقيمة المضافة لأي وحدة تنظيمية.

ويقاس من زاوية الإنفاق على أنه مجموع النفقات النهائية بأسعار المشتريين بما في ذلك الصادرات من السلع والخدمات بقيمة فوب مطروحاً منها مجموع المستوردات مقيمة بأسعار التسليم على البواخر بسعر فوب (الإففاق الاستهلاكي النهائي مضافاً إليه الإففاق على التكوين الرأسمالي بالإضافة إلى صافي الصادرات من السلع والخدمات).

### نصيب الفرد من الناتج المحلي الإجمالي:

هو عبارة عن حصة الفرد من الناتج المحلي الإجمالي ويستخرج بقسمة الناتج المحلي الإجمالي على عدد السكان في منتصف العام.

## ■ معدل التضخم في أسعار المستهلكين:

### التضخم العام:

هو وسيلة إحصائية لقياس التغيرات الخاصة في أسعار السلع والخدمات بين فترتين زمنيتين، وهو مقياس يقيس التغير الذي يحدث في مستوى الأسعار لعدد من السلع والخدمات التي تستهلكها فئات المجتمع المختلفة في حياتها اليومية في فترة زمنية (الفترة الجارية) منسوبة إلى فترة زمنية يطلق عليها فترة الأساس، والتضخم هو التغير في الأرقام القياسية الناتج من ارتفاع أو انخفاض في أسعار السلع والخدمات.

### Total Exports of Goods:

Consist of:

(a). National Merchandise Exports: the GCC countries national origin goods exported outside the GCC countries (including compensatory products that its origin changes after internal processing from foreign to domestic) from any part of the statistical territories in the GCC countries, including free zones and customs warehouses.

These exports are divided into:

- Domestic non-oil merchandise exports.
- Oil exports.

(b). Re-exports: the foreign goods that are re-exported from any part of the statistical territories in the GCC countries, which are exported outside the GCC countries, including free zones and customs warehouses.

The value of the total exports is calculated based on free on board (f.o.b.) valuation. It includes the value of goods, and all expenses till it reaches the board of the carrier or customs transit point.

### Total Imports of Goods:

Refers to all goods imported to the statistical territory of the GCC countries to meet the local needs, which subjected to all customs procedures enforced in the customs release of imported goods whether they are subjected to customs duties or exempted, these imports are divided into:

(a). Imports of foreign goods (including compensatory products after external processing that changes its origin from domestic to foreign) which is imported to the GCC countries through the free circulation area, the internal processing areas, the free industrial zones, the customs warehouses or the free trade zones.

(b). Domestic goods that are re-imported into the free trade area, internal processing areas, free industrial zones, customs warehouses or free circulation area.

The value of commodity imports is calculated based on a (C.I.F). It includes the value of goods in the place of production plus cost of freight and insurance fees, until the time of arrival at the customs center of the importing country.

### The Volume of Trade Exchange:

Is the total value of total exports and total commodity imports.

### Trade Balance:

Is the difference between the total value of exported and imported goods . when the value of exports is higher it is referred to as surplus in the trade balance, whereas when the value of imports is higher, it is referred to as deficit in the trade balance.

## ■ إجمالي الصادرات السلعية:

تتألف من:

أ. الصادرات السلعية الوطنية، وهي صادرات دول مجلس التعاون من سلع وطنية المنشأ والمصدرة إلى خارج دول المجلس (بما في ذلك المنتجات التعويضية التي يتغير منشؤها بعد التجهيز الداخلي من أجنبي إلى محلي) من أي جزء من الإقليم الإحصائي لدول المجلس، بما في ذلك المناطق الحرة والمستودعات الجمركية، وتنقسم هذه الصادرات إلى:

- الصادرات السلعية الوطنية غير النفطية.

- الصادرات النفطية.

ب. إعادة التصدير، وهي البضائع الأجنبية التي يعاد تصديرها من أي جزء من الإقليم الإحصائي لدول المجلس والمصدرة إلى خارج دول المجلس، بما في ذلك المناطق الحرة والمستودعات الجمركية.

وتحسب قيمة إجمالي الصادرات السلعية على أساس (فوب) وتتضمن قيمة البضائع بما فيها كافة المصاريف حتى وصولها إلى ظهر الناقل أو مركز العبور الجمركي.

## ■ إجمالي الواردات السلعية:

هي كل السلع الواردة إلى الإقليم الإحصائي لدول المجلس لتغطية الاحتياجات المحلية والتي تجري عليها كافة الإجراءات الجمركية المتبعة في الإفراج الجمركي عن السلع المستوردة سواء كانت خاضعة للرسوم الجمركية أو المعفاة، وتنقسم هذه الواردات إلى:

أ. الواردات من السلع الأجنبية (بما في ذلك المنتجات التعويضية بعد التجهيز الخارجي التي تغير منشأها من محلي إلى أجنبي) والواردة إلى دول مجلس التعاون عبر منطقة التداول الحر أو أماكن التجهيز الداخلي أو المناطق الصناعية الحرة أو أماكن المستودعات الجمركية أو المناطق التجارية الحرة.

ب. السلع المحلية التي يعاد استيرادها إلى منطقة التداول الحر أو أماكن التجهيز الداخلي والمناطق الصناعية الحرة أو أماكن المستودعات الجمركية أو المناطق التجارية الحرة.

وتحسب قيمة الواردات السلعية على أساس (سيف) وتتضمن قيمة البضائع في محل إنتاجها مضاف إليها أجور الشحن والتأمين حتى لحظة الوصول إلى المركز الجمركي للدولة المستوردة.

## ■ حجم التبادل التجاري:

هو مجموع قيمة إجمالي الصادرات وإجمالي الواردات السلعية.

## ■ الميزان التجاري:

هو الفرق بين القيمة الإجمالية للصادرات والواردات السلعية، عندما تكون قيمة الصادرات أكبر يقال أن هناك فائضاً في الميزان التجاري، أما عندما تكون قيمة الواردات أكبر يقال أن هناك عجزاً في الميزان التجاري.

## GCC Key Indicators

- Location: **Southwest Asia**
- Region Group: **Middle East and North Africa**
- Income group: **High-income**
- Resource classification: **With Rich Natural Resources**
- Human Development Index (HDI): **Very High**

## Astronomical location

- Located between latitudes 15 and 35 degree north of equator. Between the
- longitudes of 35 degrees and 60 degrees east of Greenwich.
- Some of GCC countries cross the tropic of cancer.

## Geographic Location

- The GCC countries are located at the east side of the Arab World.
- The GCC is located in southwest Asia.
- Overlooking some water bodies, waterways, seas and bays.

## Aggregated Indicators for GCC Countries

نصيب الفرد من الناتج المحلي الإجمالي بالأسعار الجارية Gross Domestic Product (GDP) Per Capita at Current Prices (ألف دولار أمريكي) (1,000 USD)	حجم العمالة <sup>1</sup> Employment Volume (مليون مشتغل) (Million Workers)	الناتج المحلي الإجمالي بالأسعار الجارية Gross Domestic Product (GDP) at Current Prices (تريليون دولار أمريكي) (Trillion USD)	الكثافة السكانية Population Density (نسمة/كم <sup>2</sup> ) (Person/Km <sup>2</sup> )	عدد السكان Population (مليون/نسمة) (Million/Person)	المساحة Area (مليون/كم <sup>2</sup> ) (Million / Km <sup>2</sup> )
28.7	29.0	1.6	23.8	57.4	2.4
29.5	20.5	1.7	23.2	56.0	2.4

بيانات دولة الإمارات العربية المتحدة من منظمة العمل الدولية، ولا تشمل العسكريين في سلطنة عُمان ودولة الكويت  
UAE data is obtained from International Labour Organization and Military Personnel data for Oman & Kuwait is not included

## المؤشرات الرئيسية لمجلس التعاون

- الموقع : جنوب غرب قارة آسيا
- مجموعة الإقليم: الشرق الأوسط وشمال أفريقيا
- مجموعة الدخل: ذات الدخل المرتفع
- تصنيف الموارد: ذات الموارد الطبيعية الغنية
- تصنيف التنمية البشرية: مرتفع جدًا

## الموقع الفلكي

- بين خطي عرض 15 درجة إلى 35 درجة شمال خط الاستواء.
- بين خطي طول 35 درجة و 60 درجة شرق غرينتش.
- تقطع بعض الدول الخليجية دائرة مدار السرطان .

## الموقع الجغرافي

- تقع دول مجلس التعاون في جهة الشرق بالنسبة للوطن العربي.
- تقع دول مجلس التعاون في جنوب غرب قارة آسيا.
- تطل على بعض المسطحات والممرات المائية والبحار والخلجان.

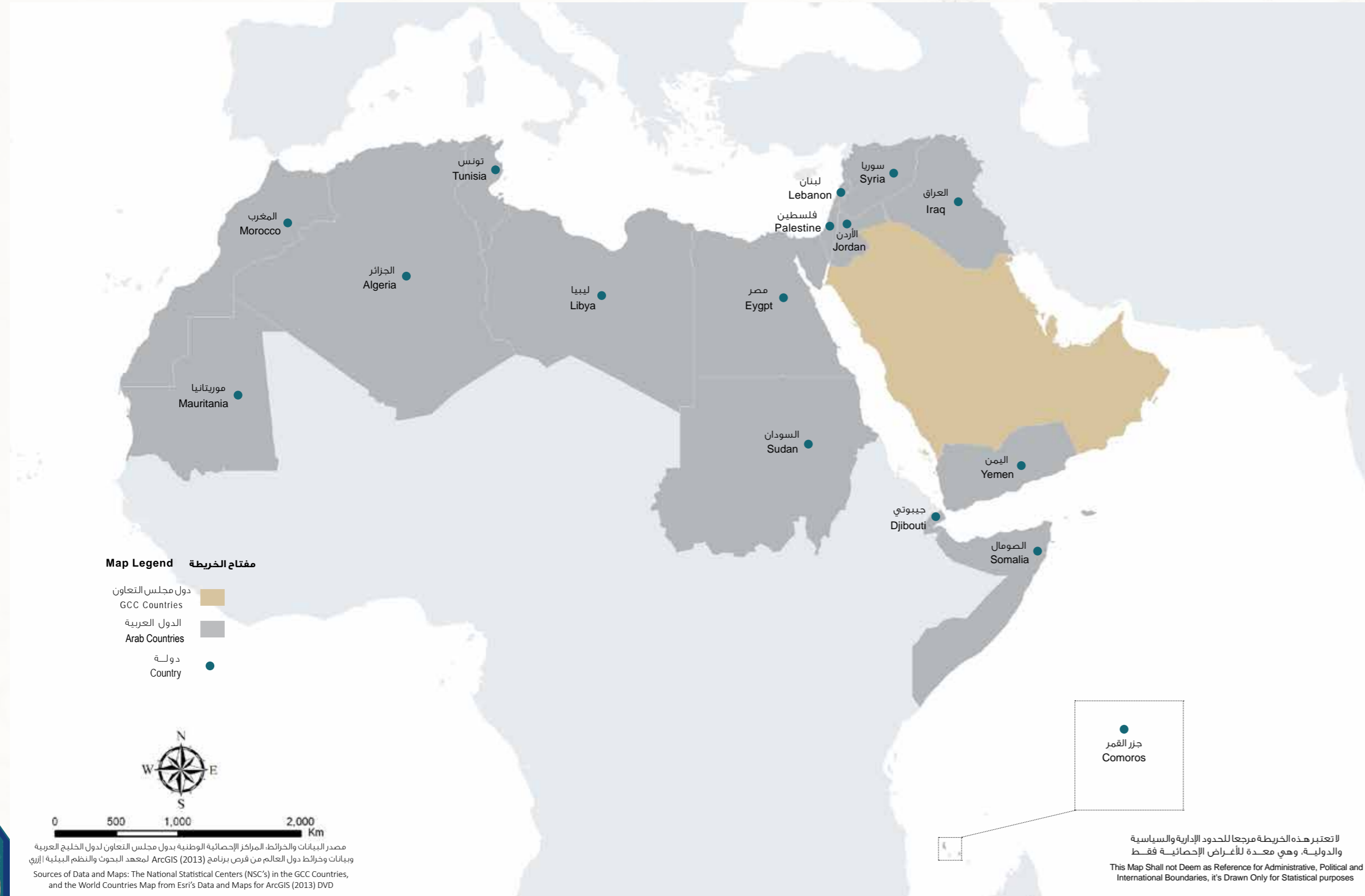
## المؤشرات الإجمالية لمجلس التعاون

## الفصل الأول

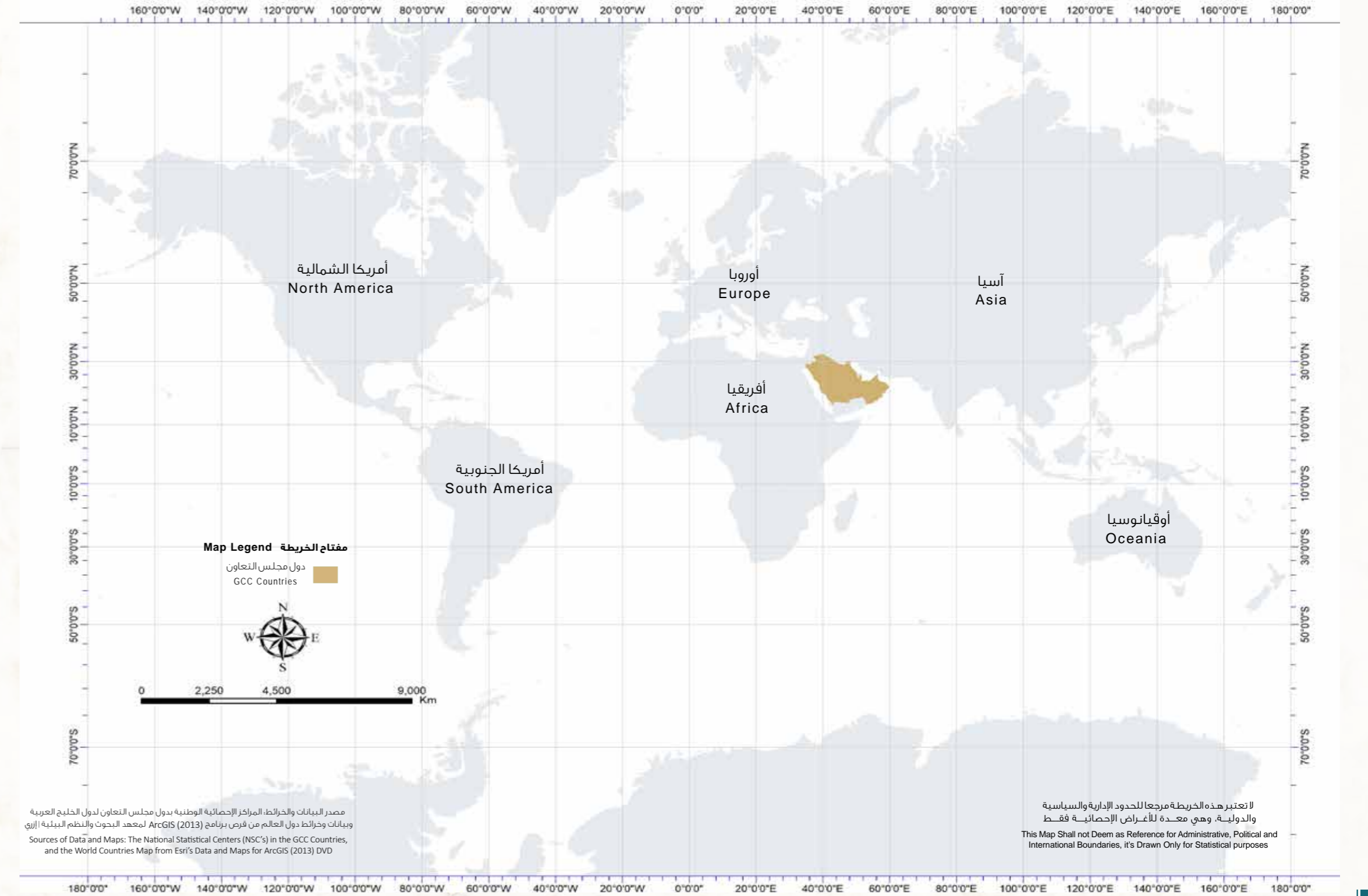
## دول مجلس التعاون في أرقام GCC Countries in Numbers

1

خريطة 2: الموقع الجغرافي لدول مجلس التعاون بين الدول العربية  
Map 2: Geographic Location of GCC Countries Among the Arab Countries



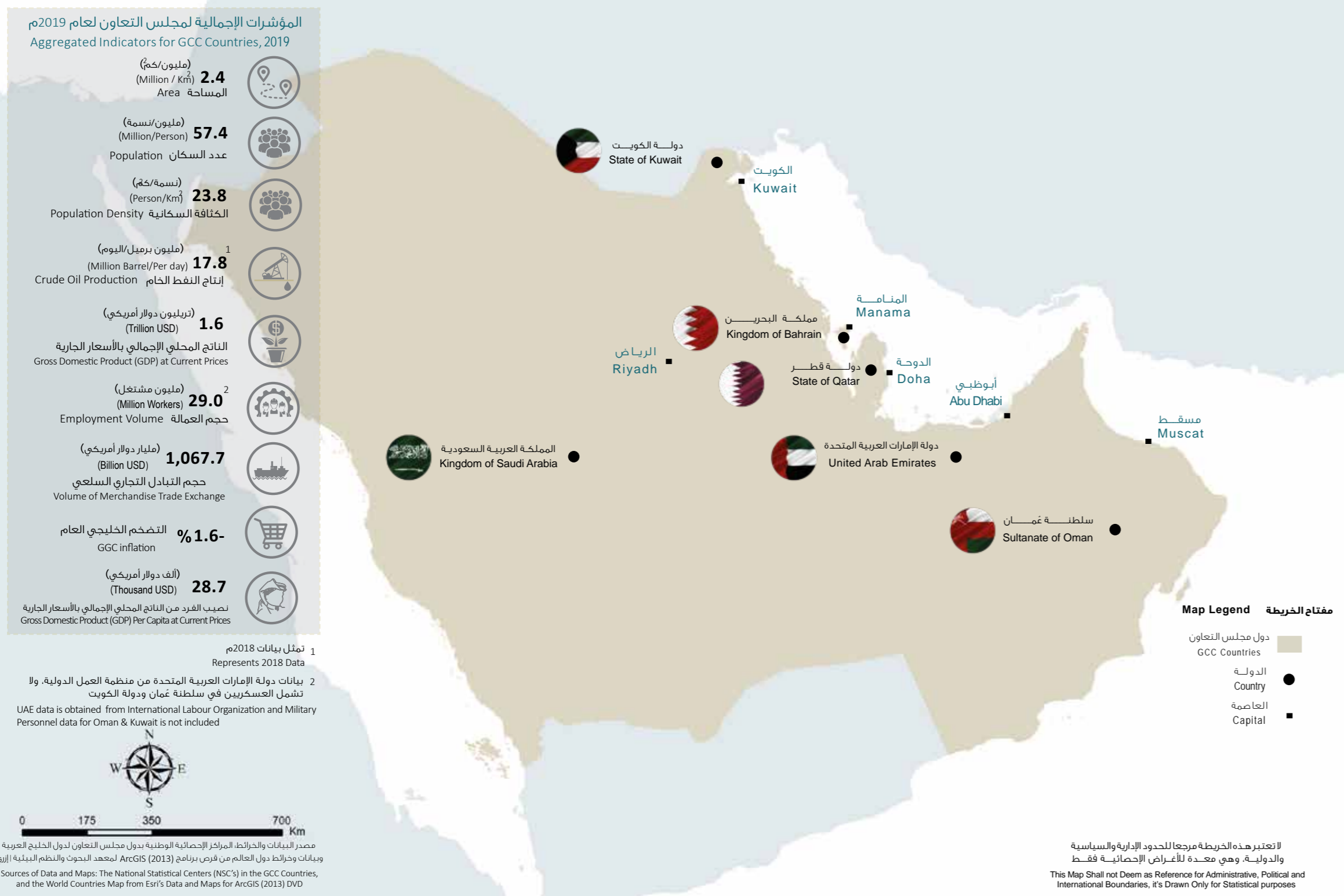
خريطة 1: الموقع الجغرافي لدول مجلس التعاون بين قارات العالم  
Map 1: Geographic Location of GCC Countries Among the World Continents



خريطة 3: المسطحات المائية المطلية على دول مجلس التعاون  
Map 3: The Water Bodies Overlooking the GCC Countries



خريطة 4: دول مجلس التعاون في أرقام  
Map 4: GCC Countries in Numbers



**المؤشرات الإجمالية لمجلس التعاون لعام 2019م**  
**Aggregated Indicators for GCC Countries, 2019**

(مليون/كـم <sup>2</sup> ) (Million / Km <sup>2</sup> ) المساحة Area	<b>2.4</b>
(مليون/نسمة) (Million/Person) عدد السكان Population	<b>57.4</b>
(نسمة/كـم <sup>2</sup> ) (Person/Km <sup>2</sup> ) الكثافة السكانية Population Density	<b>23.8</b>
<sup>1</sup> (مليون برميل/اليوم) (Million Barrel/Per day) إنتاج النفط الخام Crude Oil Production	<b>17.8</b>
(تريليون دولار أمريكي) (Trillion USD) الناتج المحلي الإجمالي بالأسعار الجارية Gross Domestic Product (GDP) at Current Prices	<b>1.6</b>
<sup>2</sup> (مليون مستغل) (Million Workers) حجم العمالة Employment Volume	<b>29.0</b>
(مليار دولار أمريكي) (Billion USD) حجم التبادل التجاري السلعي Volume of Merchandise Trade Exchange	<b>1,067.7</b>
التضخم الخليجي العام GCC inflation	<b>-1.6%</b>
(الف دولار أمريكي) (Thousand USD) نصيب الفرد من الناتج المحلي الإجمالي بالأسعار الجارية Gross Domestic Product (GDP) Per Capita at Current Prices	<b>28.7</b>

1 تمثل بيانات 2018م  
Represents 2018 Data

2 بيانات دولة الإمارات العربية المتحدة من منظمة العمل الدولية، ولا تشمل العسكريين في سلطنة عُمان ودولة الكويت  
UAE data is obtained from International Labour Organization and Military Personnel data for Oman & Kuwait is not included

مصدر البيانات والخرائط والمرافق الإحصائية الوطنية بدول مجلس التعاون لدول الخليج العربية وبيانات وخرائط دول العالم من فريز برنامج ArcGIS (2013) لمعهد البحوث والنظم البيئية إيزي  
Sources of Data and Maps: The National Statistical Centers (NSC's) in the GCC Countries, and the World Countries Map from Esri's Data and Maps for ArcGIS (2013) DVD

خريطة 6: التقسيمات الإدارية لمملكة البحرين حسب المحافظة  
Map 6: Kingdom of Bahrain Administrative Boundaries by Governorate


المؤشرات الوطنية لمملكة البحرين، 2019م  
National Indicators for the Kingdom of Bahrain, 2019

المساحة (كم <sup>2</sup> ) Area (km <sup>2</sup> )	783.0
عدد السكان (مليون/نسمة) Population (Million/Person)	1.5
الكثافة السكانية (نسمة/كم <sup>2</sup> ) Population Density (Person/Km <sup>2</sup> )	1,895.6
إنتاج النفط الخام (مليون برميل/اليوم) Crude Oil Production (Million Barrel/Per day)	0.19
نصيب الفرد من الناتج المحلي الإجمالي بالأسعار الجارية Gross Domestic Product (GDP) Per Capita at Current Prices	26.7

1 تمثل بيانات 2018م  
Represents 2018 Data

مفتاح الخريطة  
Map Legend

- مملكة البحرين  
The Kingdom of Bahrain
- دولة  
Country
- محافظة  
Governorate



المملكة العربية السعودية  
Kingdom of Saudi Arabia

مصدر البيانات والخرائط: المرکز الإحصائية الوطنية لدول مجلس التعاون لدول الخليج العربية وبيانات وخرائط دول العالم من فريز برنامج ArcGIS (2013) لمعهد البحوث والنظم البيئية إيزي  
Sources of Data and Maps: The National Statistical Centers (NSC's) in the GCC Countries, and the World Countries Map from Esri's Data and Maps for ArcGIS (2013) DVD

خريطة 5: التقسيمات الإدارية لدولة الإمارات العربية المتحدة حسب الإمارة  
Map 5: United Arab Emirates Administrative Boundaries by Emirate

المؤشرات الوطنية لدولة الإمارات العربية المتحدة، 2019م  
National Indicators for UAE, 2019

المساحة (الف/كم <sup>2</sup> ) Area (Thousand/Km <sup>2</sup> )	71.0
عدد السكان (مليون/نسمة) Population (Million/Person)	9.8
الكثافة السكانية (نسمة/كم <sup>2</sup> ) Population Density (Person/Km <sup>2</sup> )	137.6
إنتاج النفط الخام (مليون برميل/اليوم) Crude Oil Production (Million Barrel/Per day)	3.0
نصيب الفرد من الناتج المحلي الإجمالي بالأسعار الجارية Gross Domestic Product (GDP) Per Capita at Current Prices	44.5

1 تمثل بيانات 2018م  
Represents 2018 Data

مفتاح الخريطة  
Map Legend

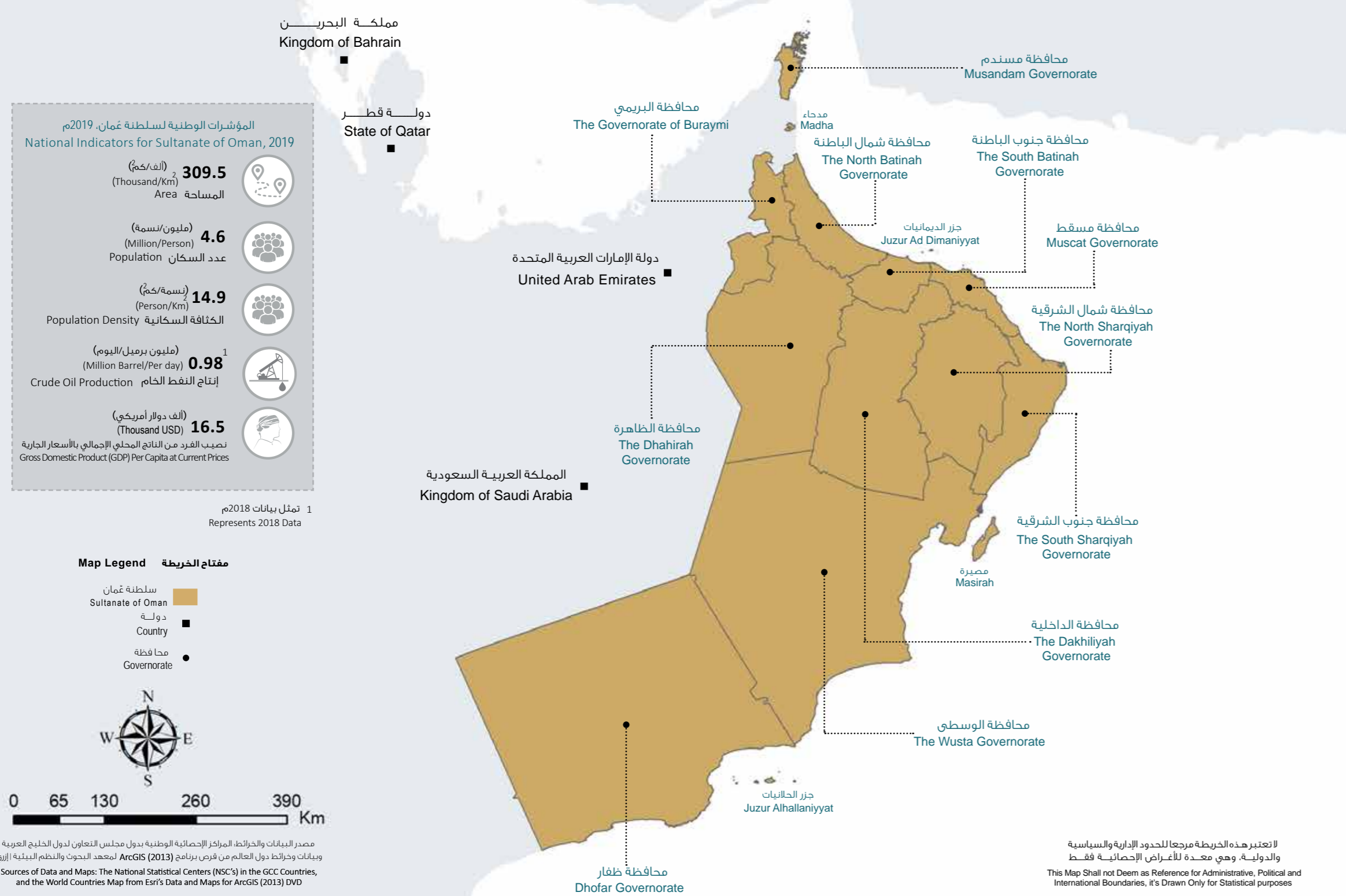
- دولة الإمارات العربية المتحدة  
United Arab Emirates
- دولة  
Country
- إمارة  
Emirate



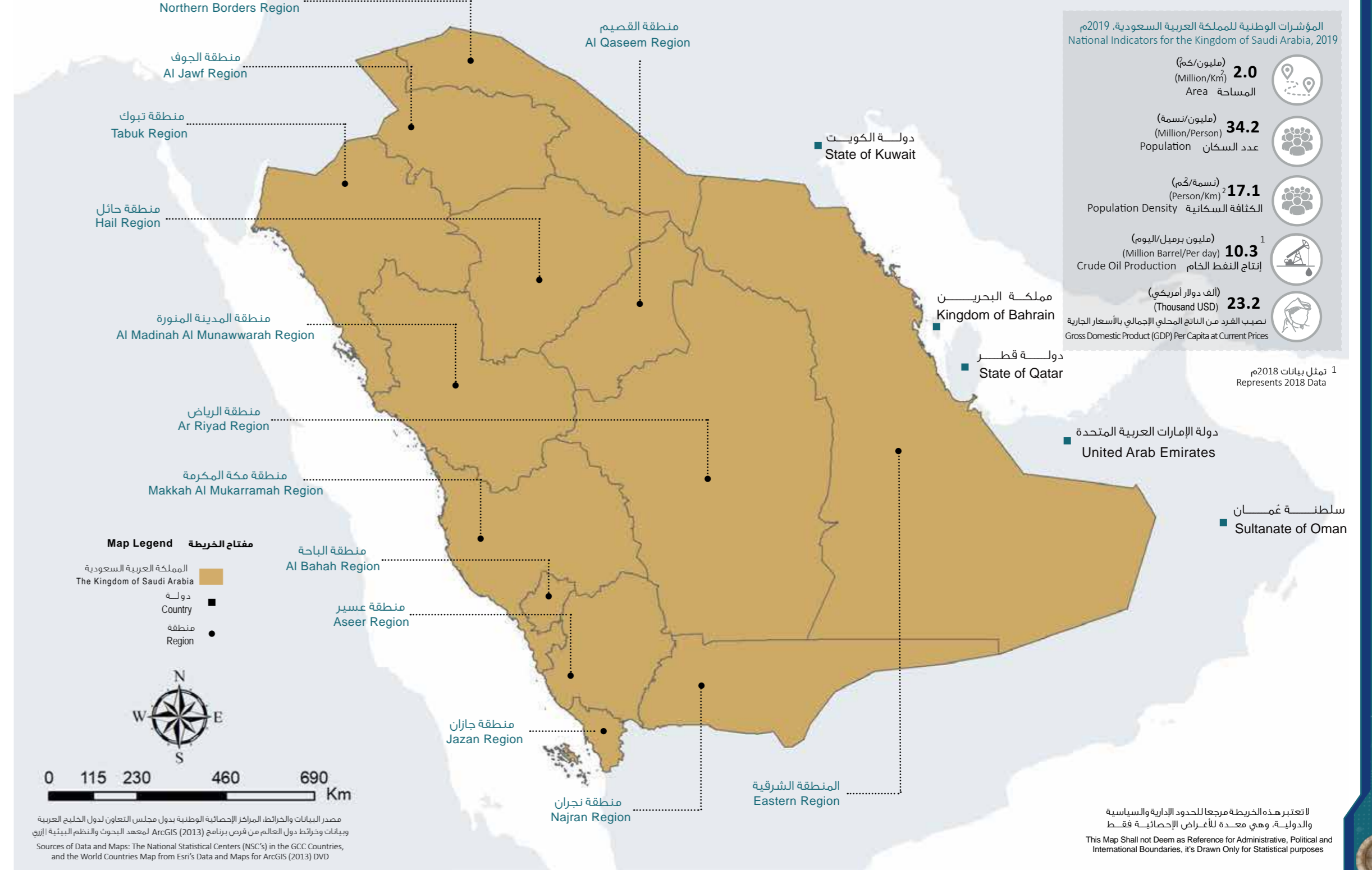
المملكة العربية السعودية  
Kingdom of Saudi Arabia

مصدر البيانات والخرائط: المرکز الإحصائية الوطنية لدول مجلس التعاون لدول الخليج العربية وبيانات وخرائط دول العالم من فريز برنامج ArcGIS (2013) لمعهد البحوث والنظم البيئية إيزي  
Sources of Data and Maps: The National Statistical Centers (NSC's) in the GCC Countries, and the World Countries Map from Esri's Data and Maps for ArcGIS (2013) DVD

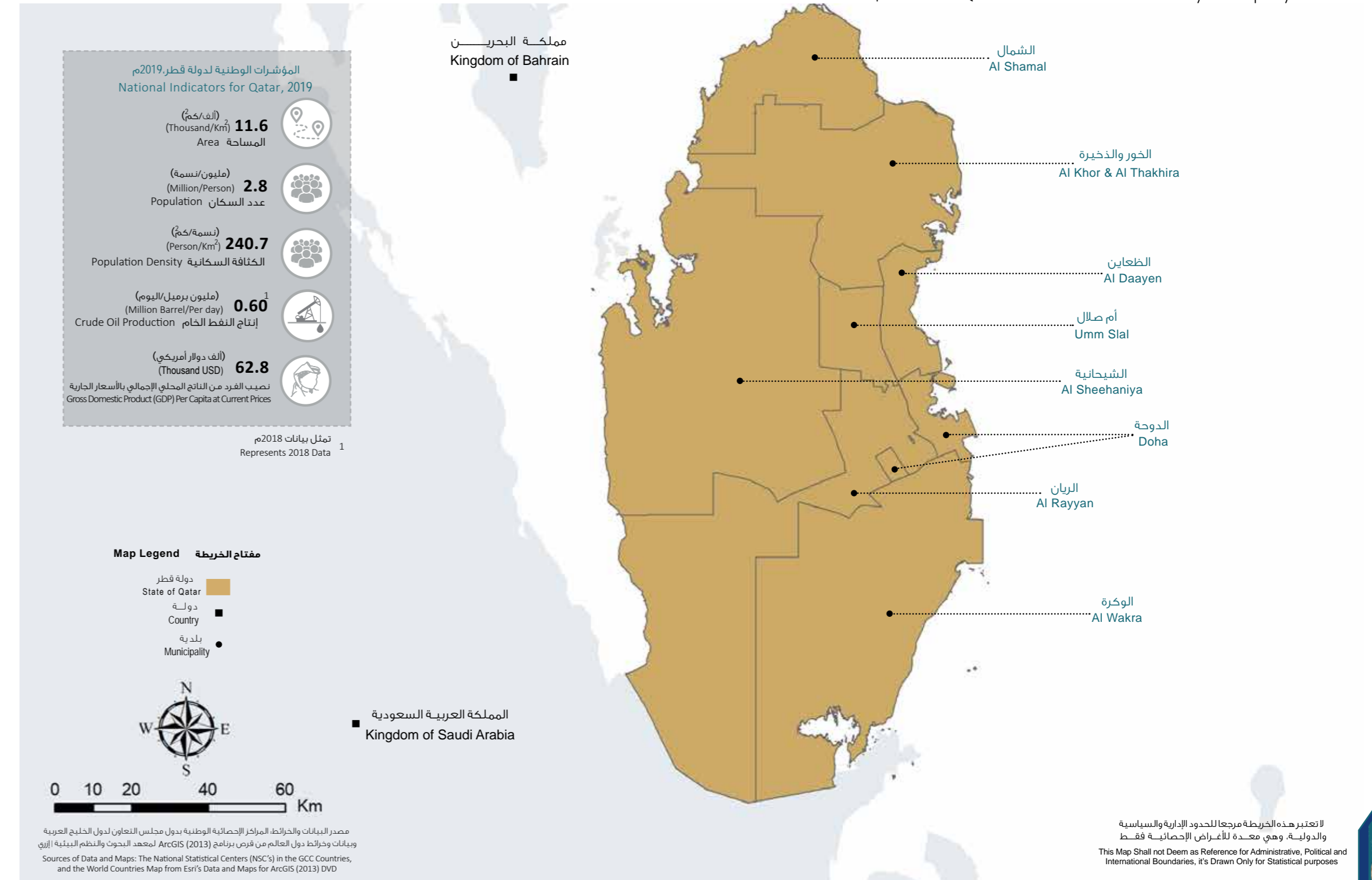
خريطة 8: التقسيمات الإدارية لسلطنة عُمان حسب المحافظة  
Map 8: Sultanate of Oman Administrative Boundaries by Governorate



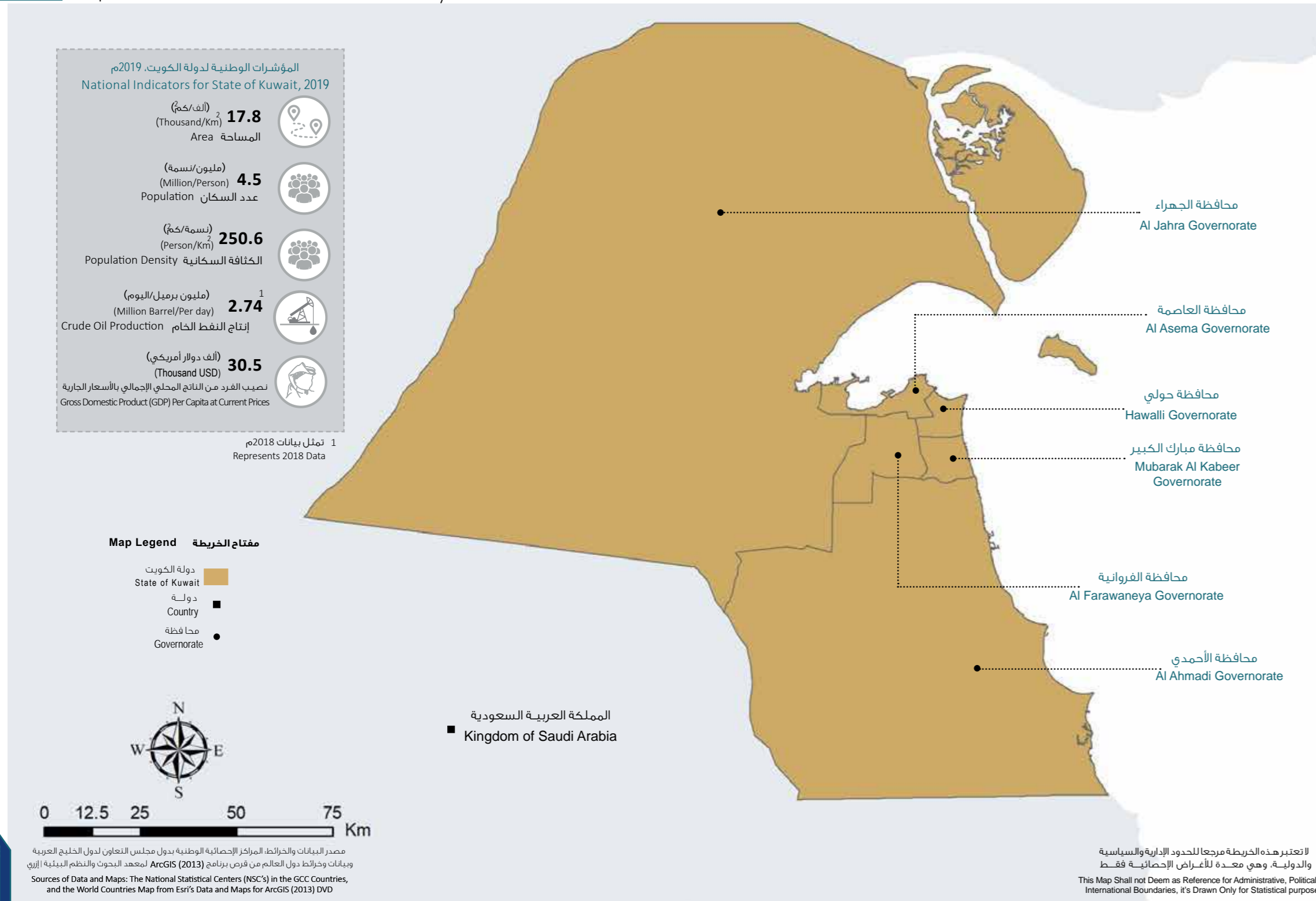
خريطة 7: التقسيمات الإدارية للمملكة العربية السعودية حسب المنطقة  
Map 7: Kingdom of Saudi Arabia Administrative Boundaries by Region



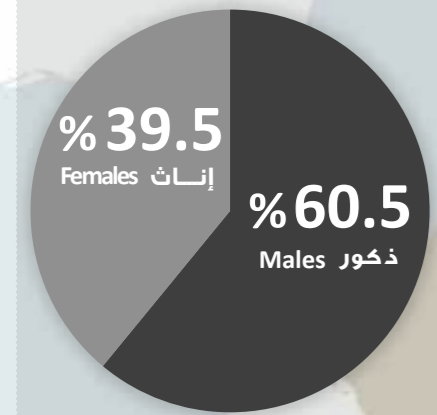
خريطة 9: التقسيمات الإدارية لدولة قطر حسب البلدية  
Map 9: State of Qatar Administrative Boundaries by Municipality



خريطة 10: التقسيمات الإدارية لدولة الكويت حسب المحافظة  
Map 10: State of Kuwait Administrative Boundaries by Governorate

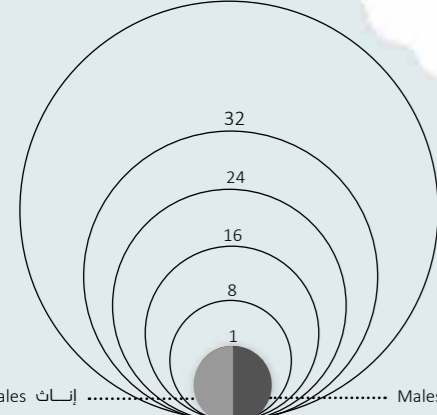


خريطة 11: السكان حسب النوع في دول مجلس التعاون، 2019م  
Map 11: Population by Gender in GCC Countries, 2019



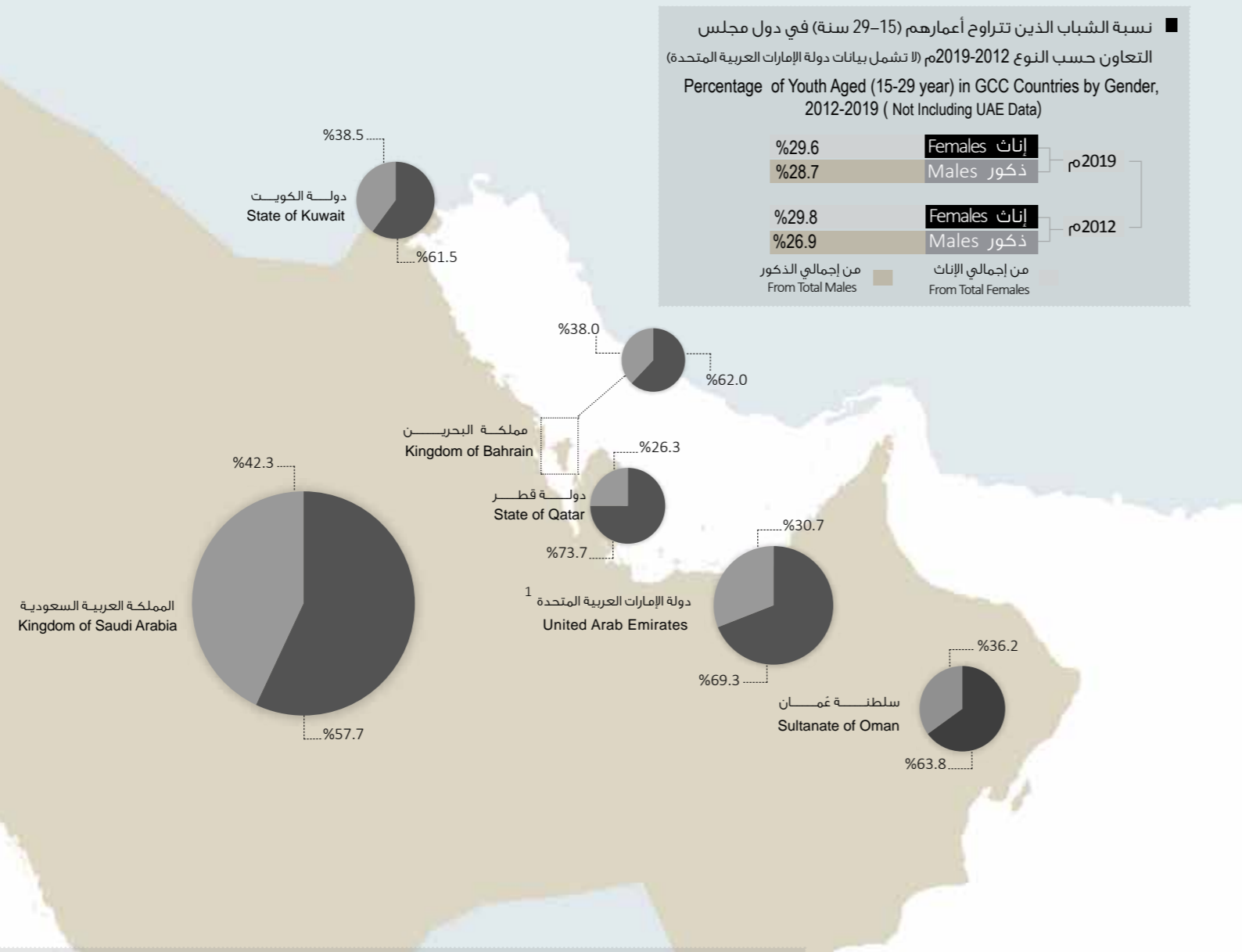
**نسمة**  
Person **57,354,101**  
إجمالي عدد السكان في دول مجلس  
التعاون، 2019م  
Total of Population in  
GCC Countries, 2019

**مفتاح الخريطة**  
Map Legend  
عدد السكان  
Population  
مليون نسمة < 50  
Million Person

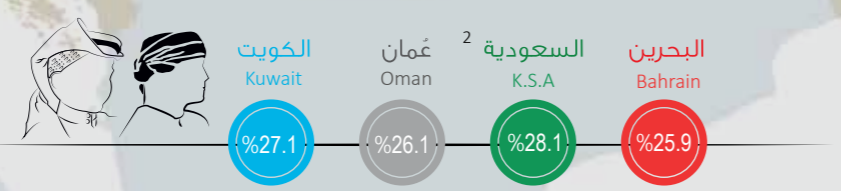


0 175 350 700 Km

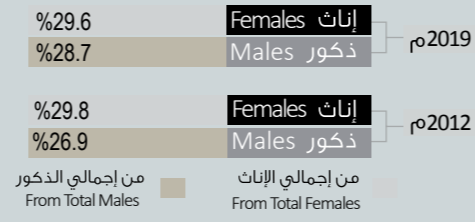
مصدر البيانات والخريطة: المرافق الإحصائية الوطنية لدول مجلس التعاون لدول الخليج العربية  
وببيانات وخرائط دول العالم من فريق برنامج ArcGIS (2013) لمعهد البحوث والنظم البيئية الريفي  
Sources of Data and Maps: The National Statistical Centers (NSC's) in the GCC Countries,  
and the World Countries Map from Esri's Data and Maps for ArcGIS (2013) DVD



نسبة الشباب المواطنين الذين تتراوح أعمارهم (15-29 سنة) من إجمالي السكان لدول مجلس التعاون، 2019م  
Percentage of Youth Citizens Aged (15-29 Year) From Total Population in GCC Countries, 2019



■ نسبة الشباب الذين تتراوح أعمارهم (15-29 سنة) في دول مجلس  
التعاون حسب النوع 2019-2012م (لا تشمل بيانات دولة الإمارات العربية المتحدة)  
Percentage of Youth Aged (15-29 year) in GCC Countries by Gender,  
2012-2019 ( Not Including UAE Data)



1 تمثل بيانات الأمم المتحدة  
Represents of UN Data  
2 تمثل بيانات 2018م  
Represents 2018 Data

لا تعتبر هذه الخريطة مرجعا للحدود الإدارية والسياسية  
والدولية، وهي معدة للأغراض الإحصائية فقط  
This Map Shall not Deem as Reference for Administrative, Political and  
International Boundaries, it's Drawn Only for Statistical purposes

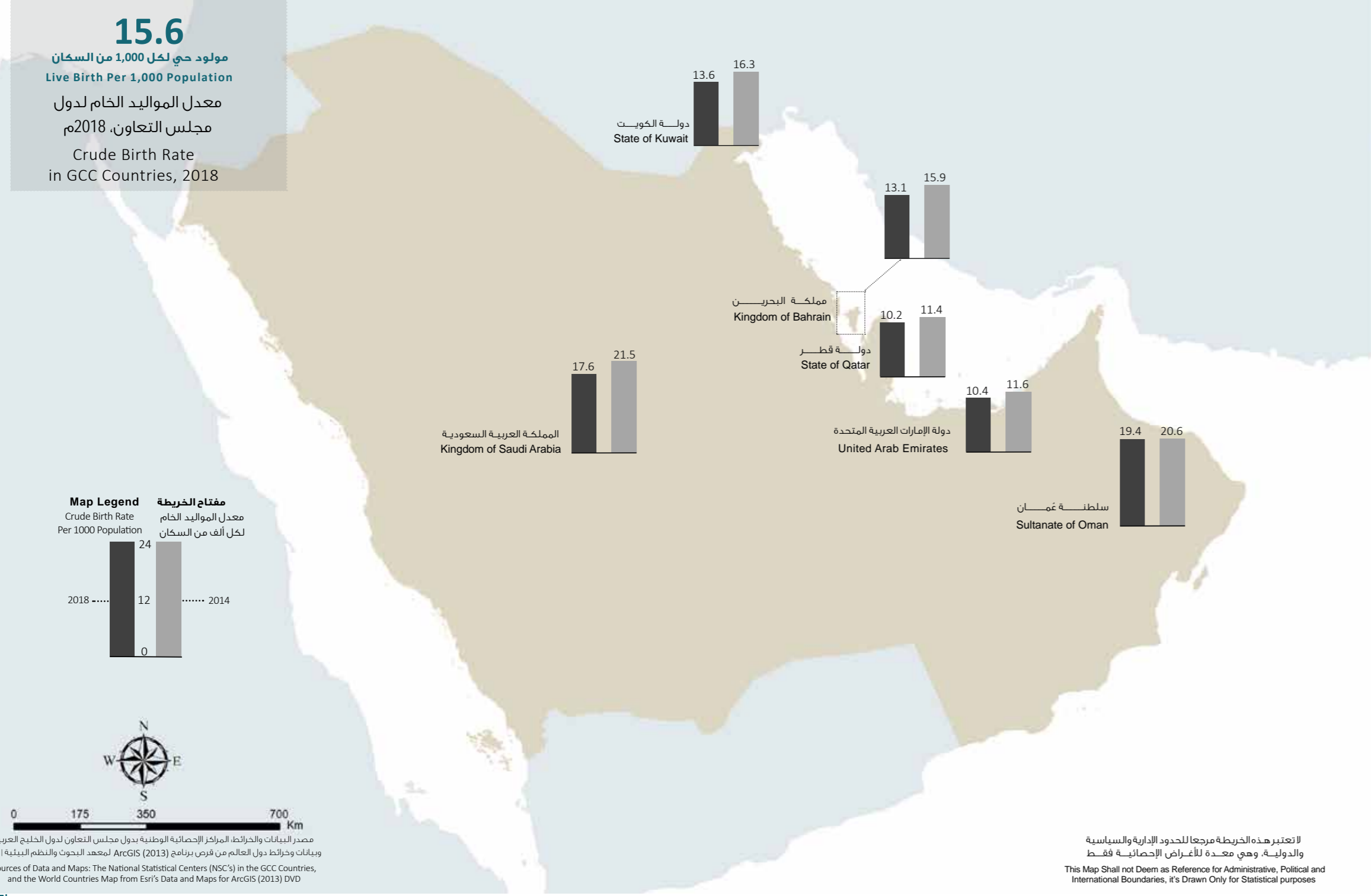
## الفصل الثاني

### الإحصاءات السكانية والحيوية Population and Vital Statistics

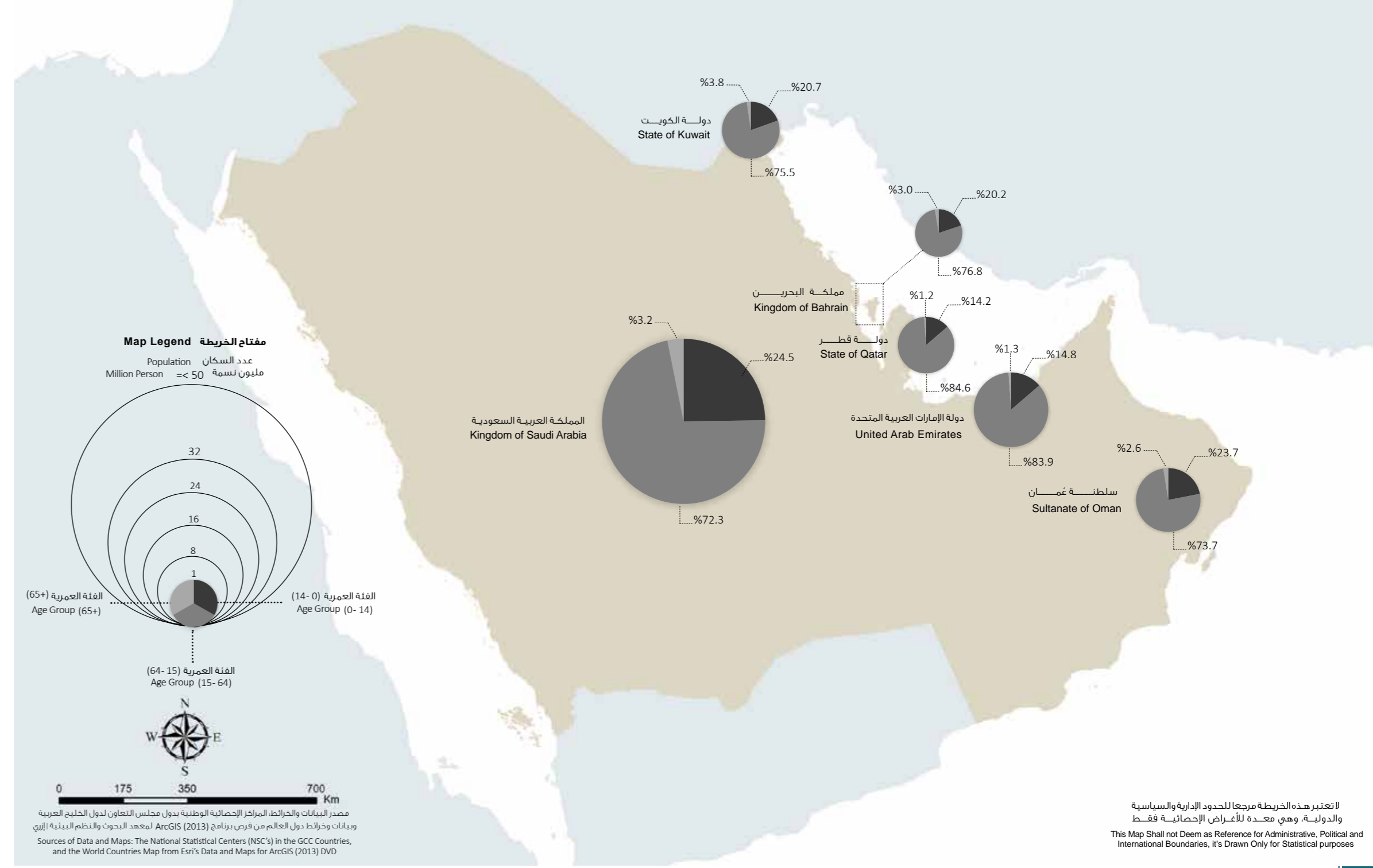
# 2



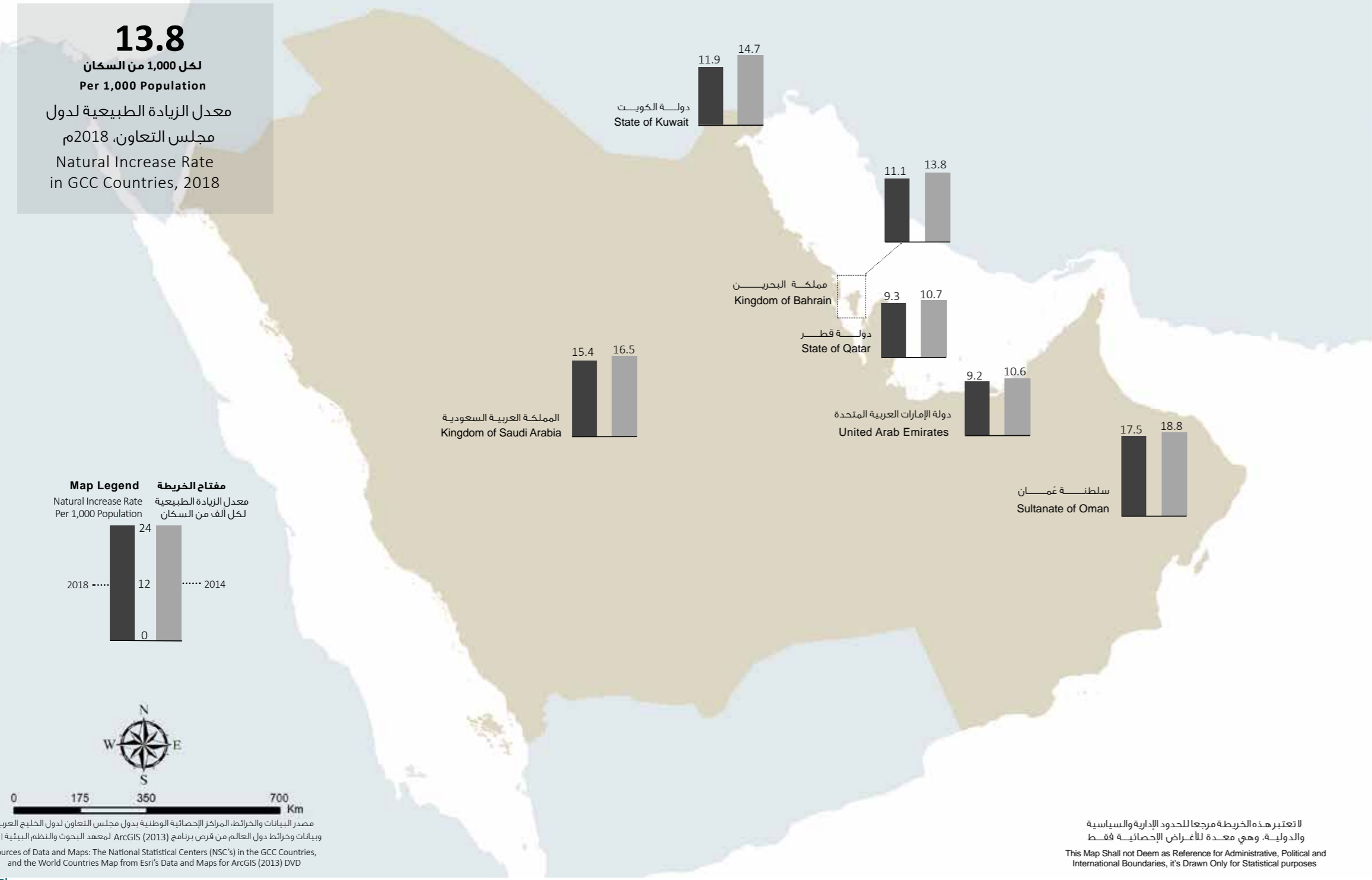
خريطة 13: معدل المواليد الخام لكل 1,000 من السكان في دول مجلس التعاون بين عامي 2014م و 2018م  
Map 13: Crude Birth Rate Per 1,000 Population in GCC Countries, 2014 and 2018



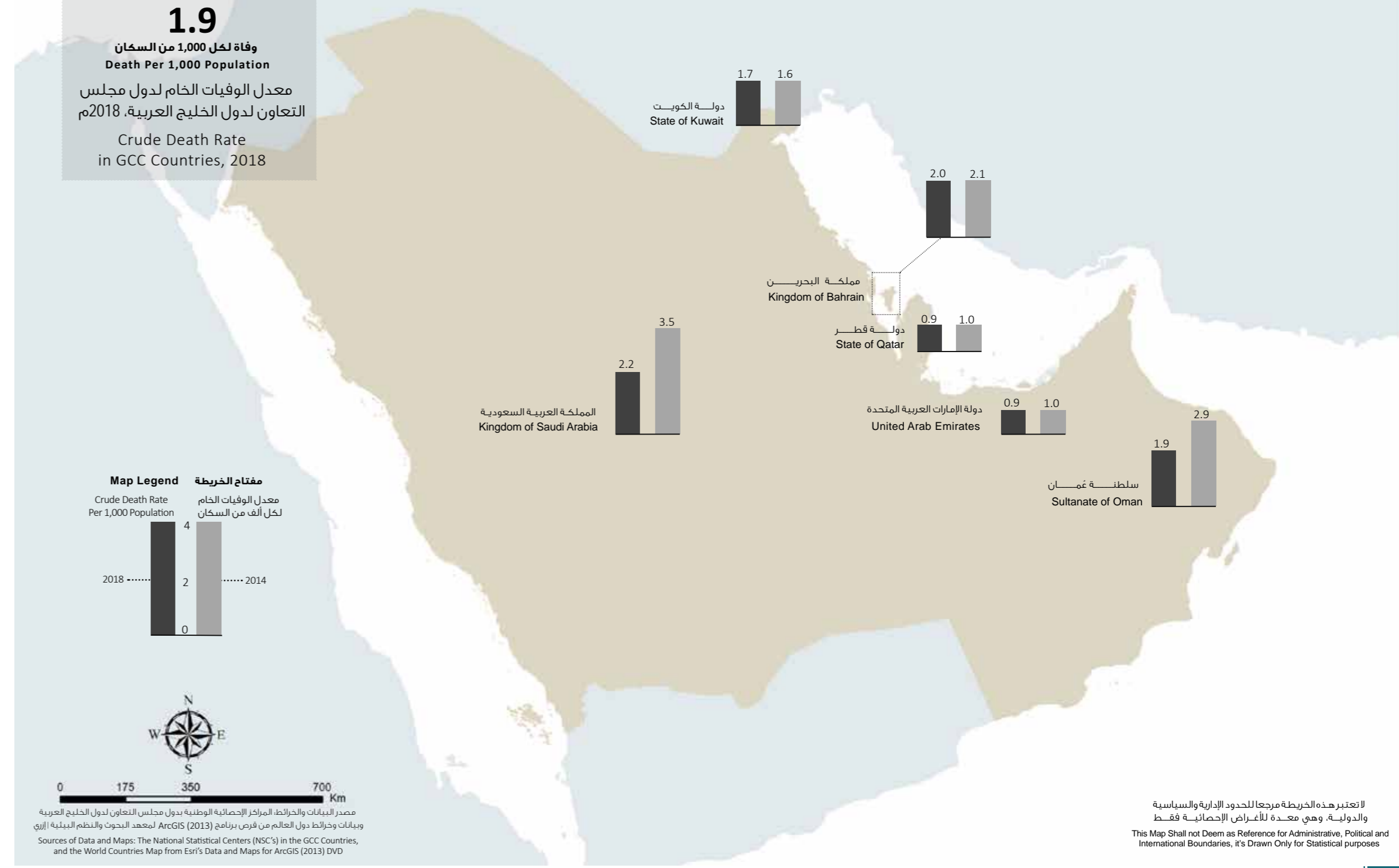
خريطة 12: توزيع السكان حسب الفئات العمرية العريضة لدول مجلس التعاون، 2019م  
Map 12: Population Distribution by Wide Age Groups in GCC Countries, 2019



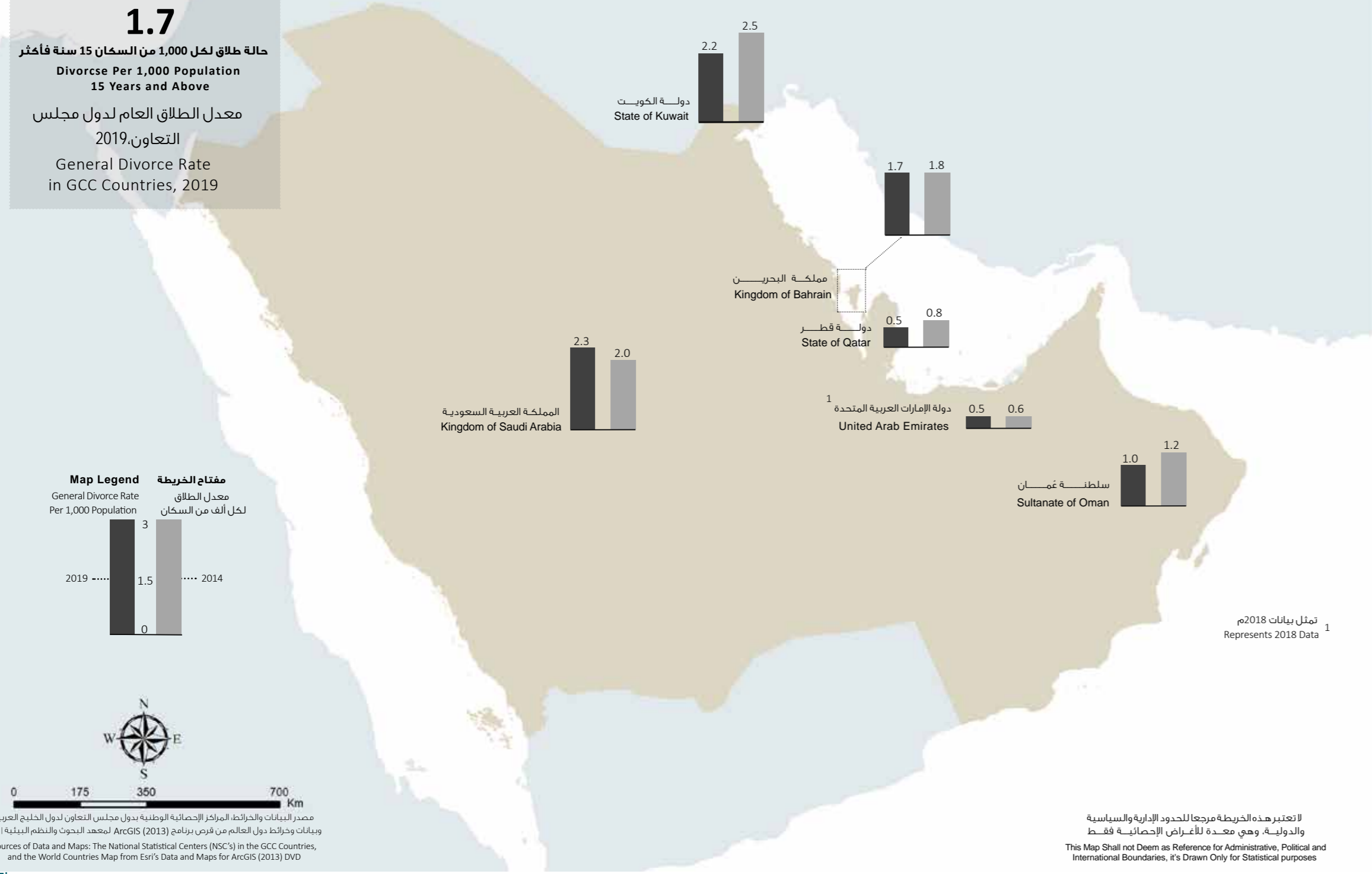
خريطة 15: معدل الزيادة الطبيعية لكل 1,000 من السكان في دول مجلس التعاون بين عامي 2014م و2018م  
Map 15: Natural Increase Rate Per 1,000 Population in GCC Countries, 2014 and 2018



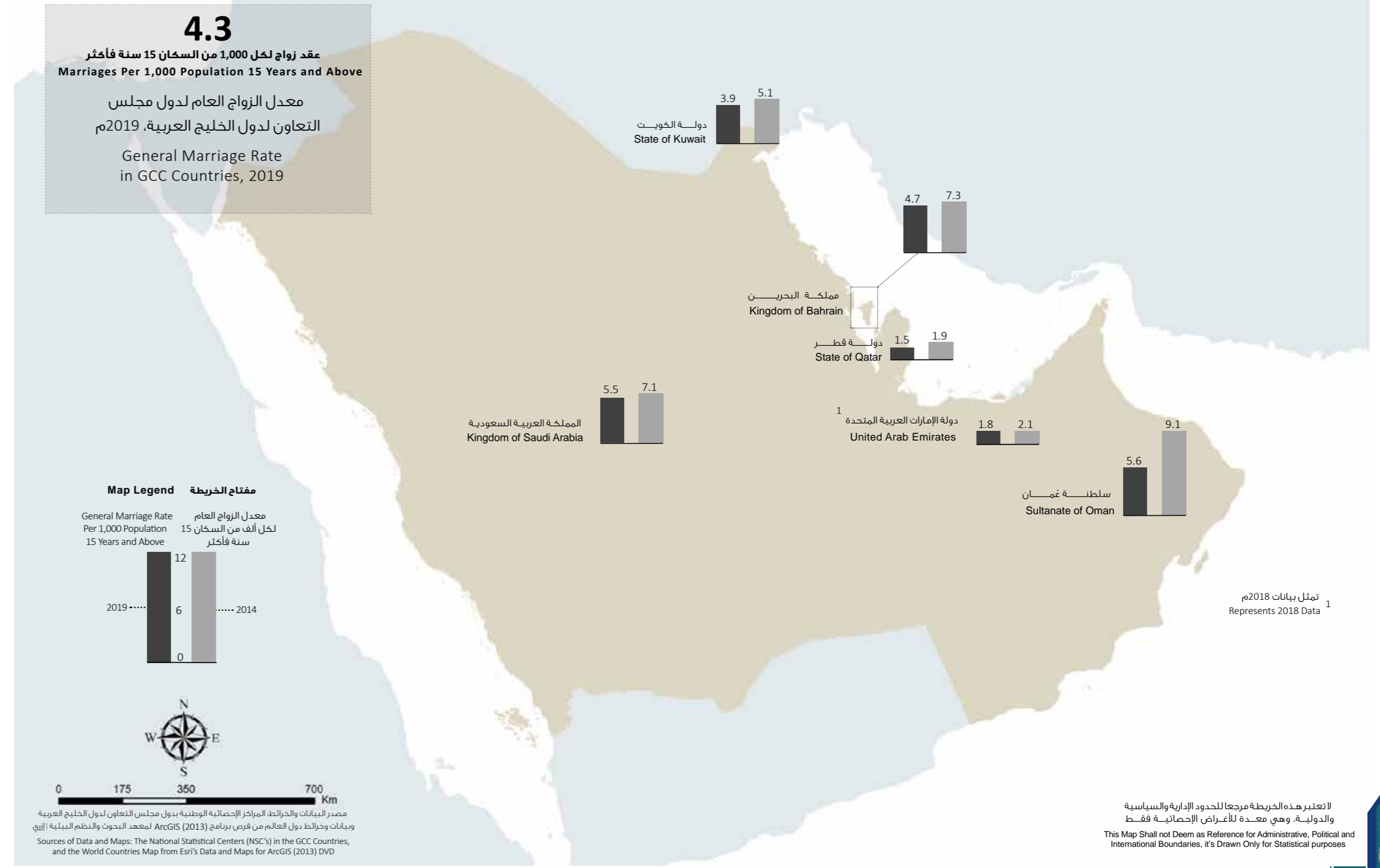
خريطة 14: معدل الوفيات الخام لكل 1,000 من السكان في دول مجلس التعاون في عامي 2014م و2018م  
Map 14: Crude Death Rate Per 1,000 Population in GCC Countries, 2014 and 2018



خريطة 17: معدل الطلاق العام لكل 1,000 من السكان 15 سنة فأكثر في دول مجلس التعاون بين عامي 2014م و 2019م  
Map 17: General Divorce Rate Per 1,000 Population 15 Years and Above in GCC Countries, 2014 and 2019

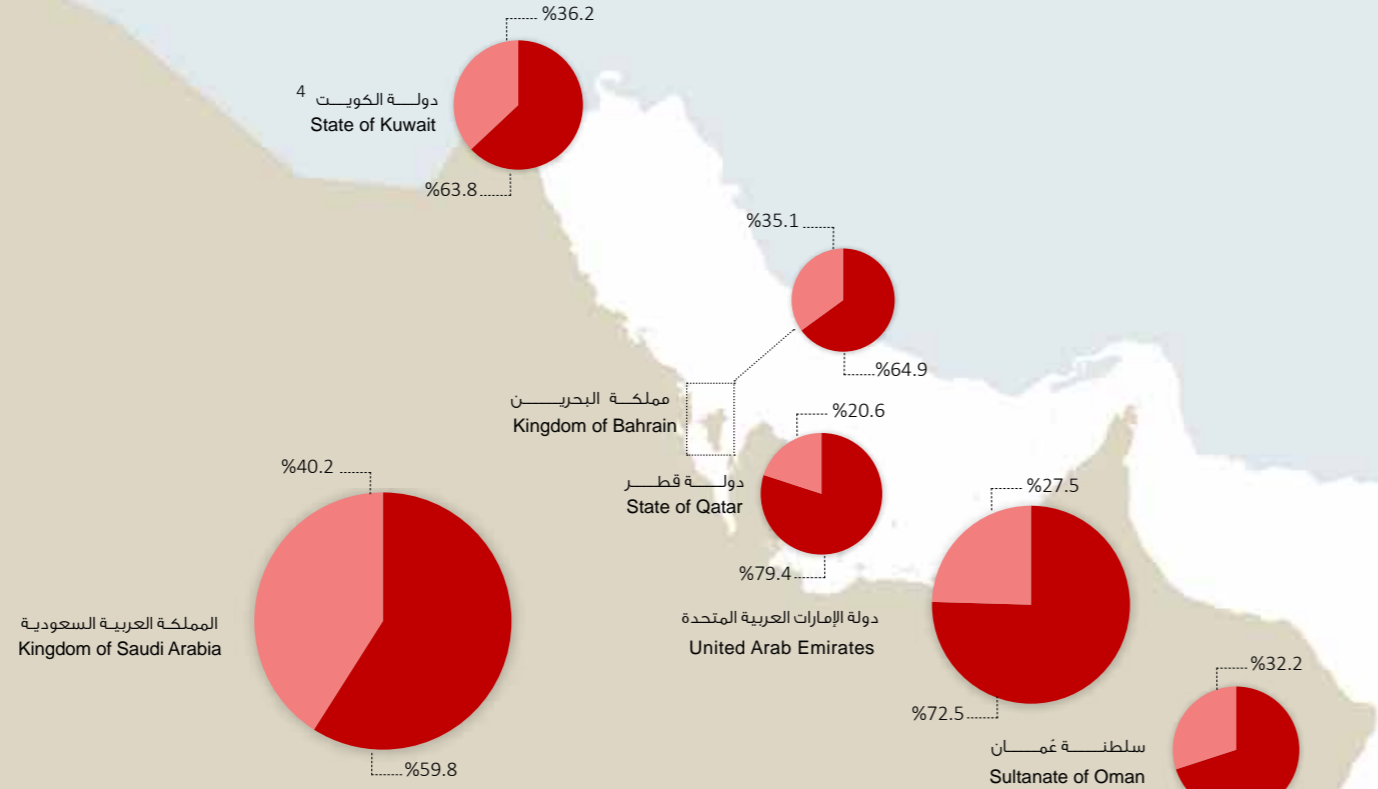


خريطة 16: معدل الزواج العام لكل 1,000 من السكان 15 سنة فأكثر في دول مجلس التعاون في عامي 2014م و 2019م  
Map 16: General Marriage Rate Per 1,000 Population 15 Years and Above in GCC Countries, 2014 and 2018

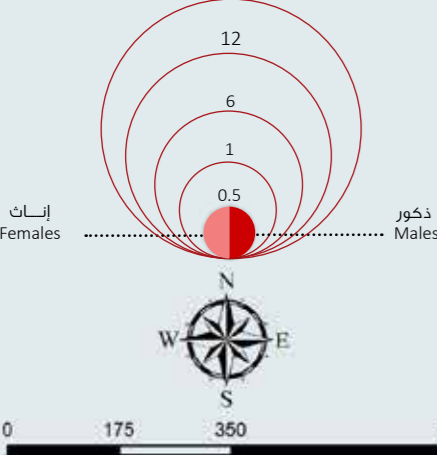


خريطة 18: إجمالي السكان في سن العمل 15 سنة فأكثر حسب النوع في دول مجلس التعاون، 2019م  
Map 18: Total Population of Working Age 15 Years and above by Gender in GCC Countries, 2019

**44.9**  
Million Person مليون نسمة  
عدد السكان في سن العمل (15 سنة فأكثر) في دول مجلس التعاون، 2019م  
Total Population of Working Age (15 Years and above) in GCC Countries, 2019



**Map Legend مفتاح الخريطة**  
Working Age Population (15 Years & above) السكان في سن العمل (15 سنة فأكثر)  
Millions Person 24 مليون نسمة



مصدر البيانات والخرائط: المرافق الإحصائية الوطنية بدول مجلس التعاون لدول الخليج العربية وبيانات وخرائط دول العالم من فريق برنامج ArcGIS (2013) لمعهد البحوث والنظم البيئية الريفي  
Sources of Data and Maps: The National Statistical Centers (NSC's) in the GCC Countries, and the World Countries Map from Esri's Data and Maps for ArcGIS (2013) DVD

لا تعتبر هذه الخريطة مرجعا للحدود الإدارية والسياسية والدولية، وهي معدة للأغراض الإحصائية فقط  
This Map Shall not Deem as Reference for Administrative, Political and International Boundaries, it's Drawn Only for Statistical purposes

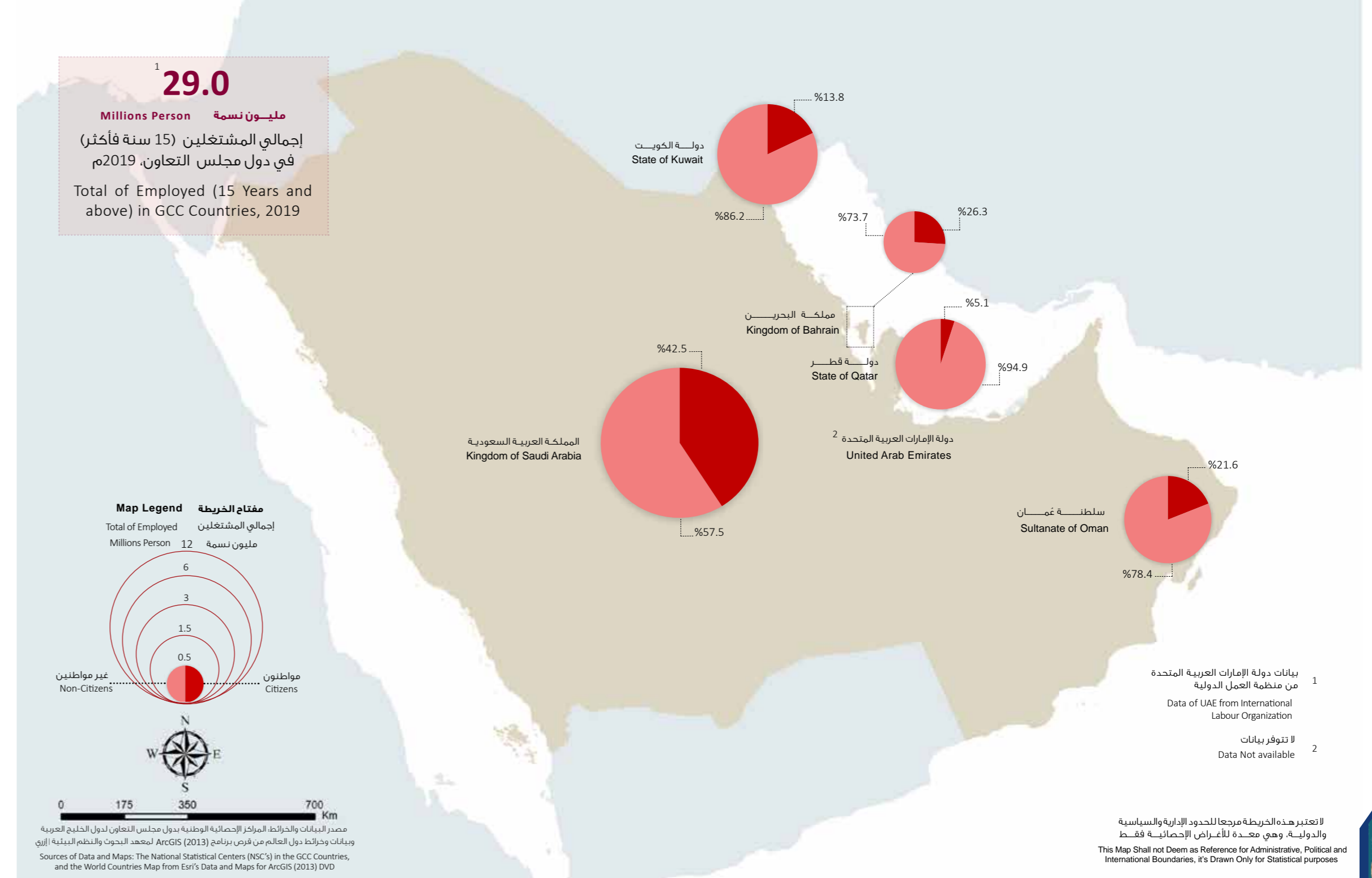
### الفصل الثالث

## الإحصاءات الاجتماعية Social Statistics

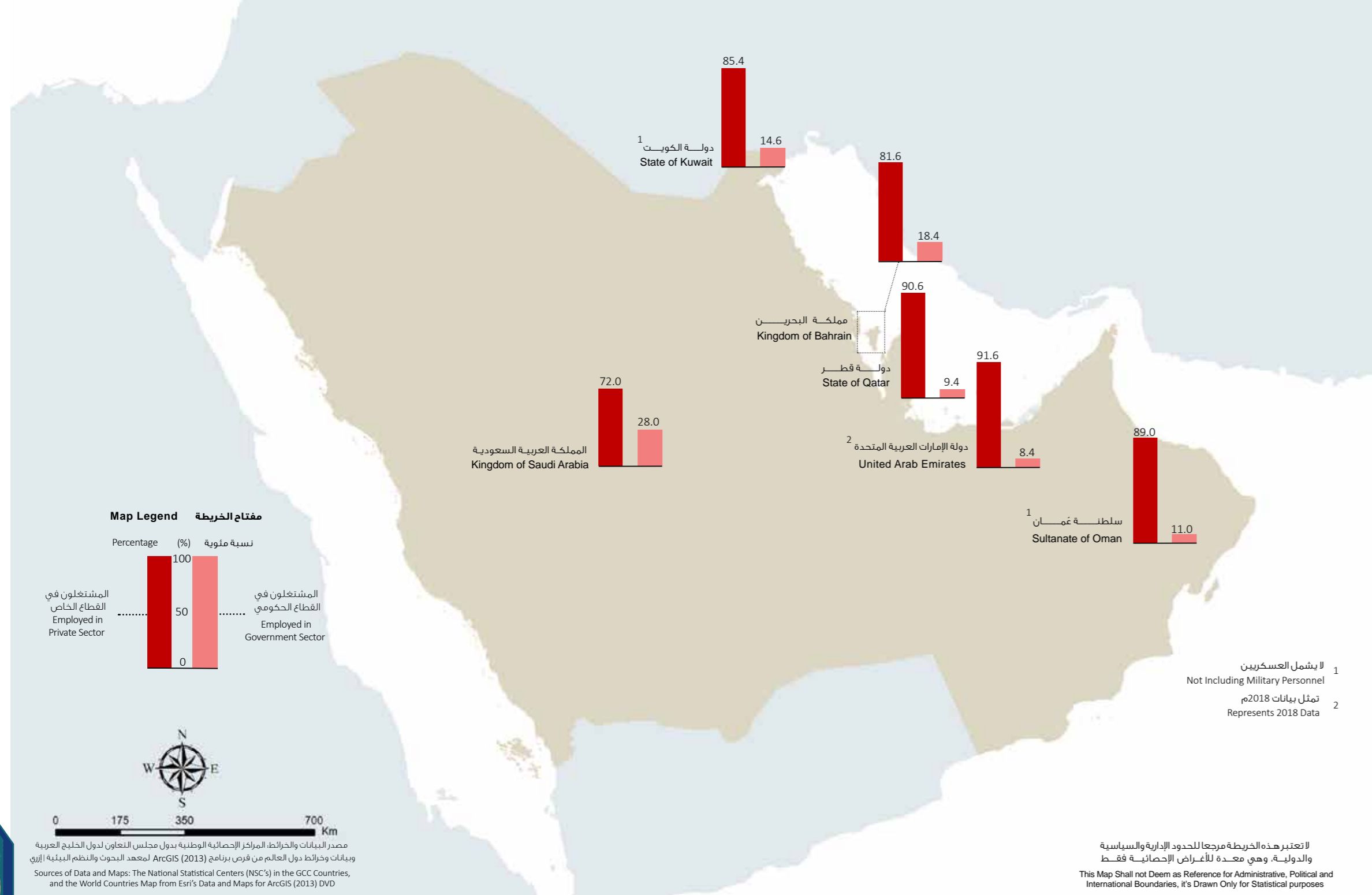
# 3



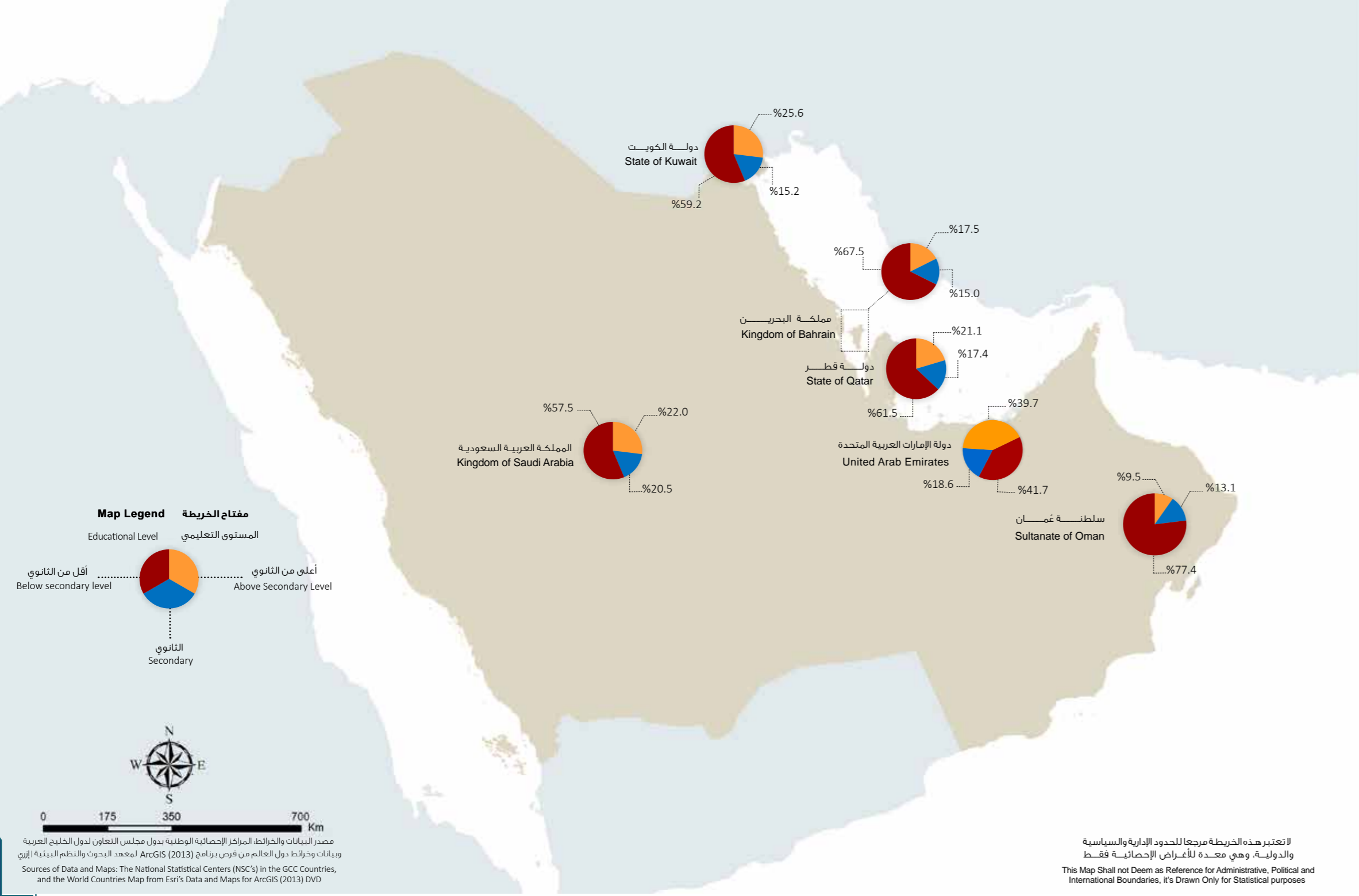
خريطة 19: المشتغلون 15 سنة فأكثر حسب الجنسية في دول مجلس التعاون، 2019م  
Map 19: Total of Employed 15 Years and above by Nationality in GCC Countries, 2019



خريطة 20: إجمالي المشتغلين 15 سنة فأكثر حسب قطاع العمل في دول مجلس التعاون، 2019م  
Map 20: Total of Employed 15 Years and above by Work Sector in GCC Countries, 2019

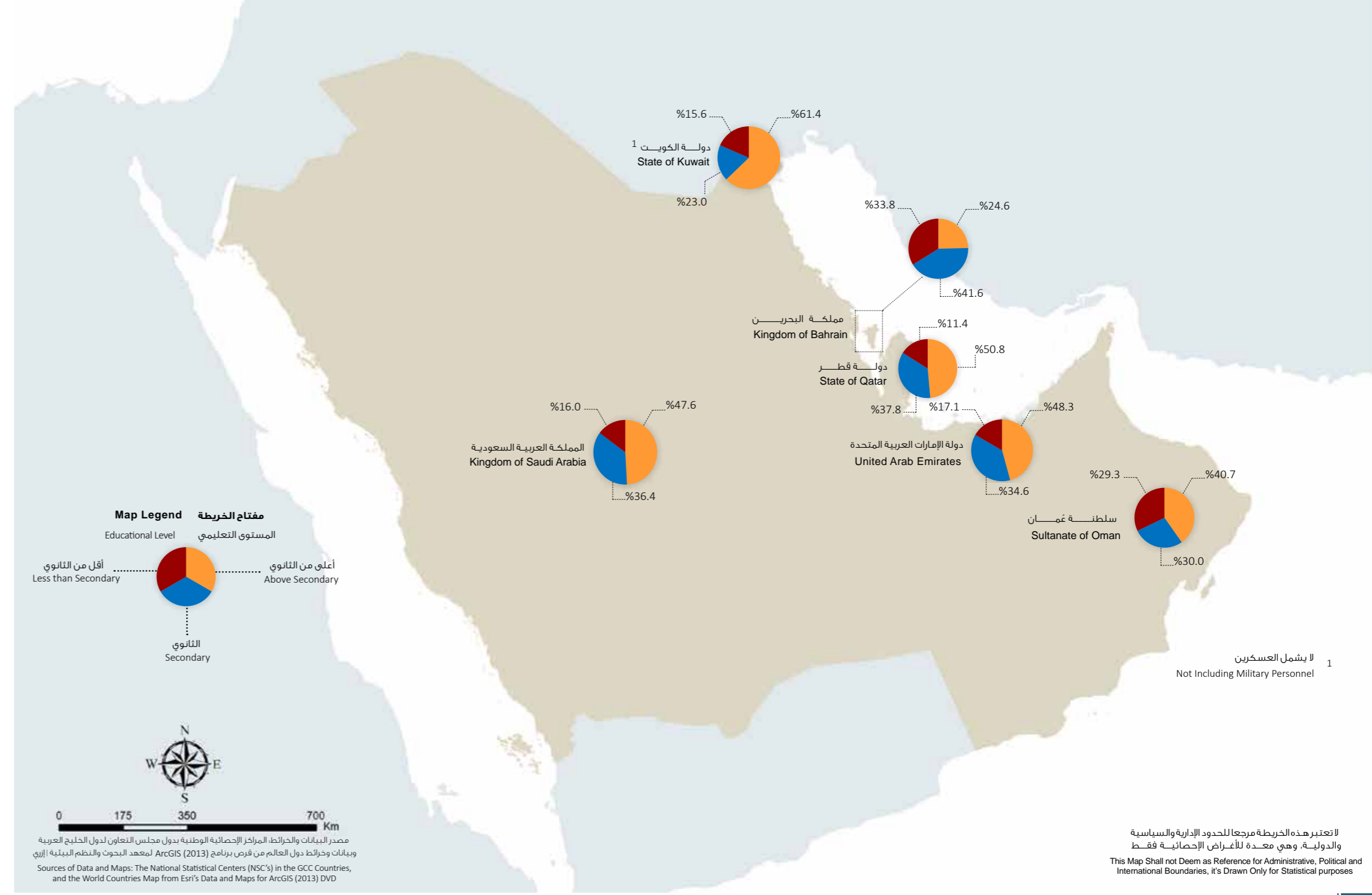


خريطة 22: التوزيع النسبي (%) لغير المواطنين المشتغلين 15 سنة فأكثر حسب المستوى التعليمي في دول مجلس التعاون، 2019م  
Map 22: Percentage Distribution (%) of Employed Non-Citizens 15 Years and above in GCC Countries, by Educational Level, 2019



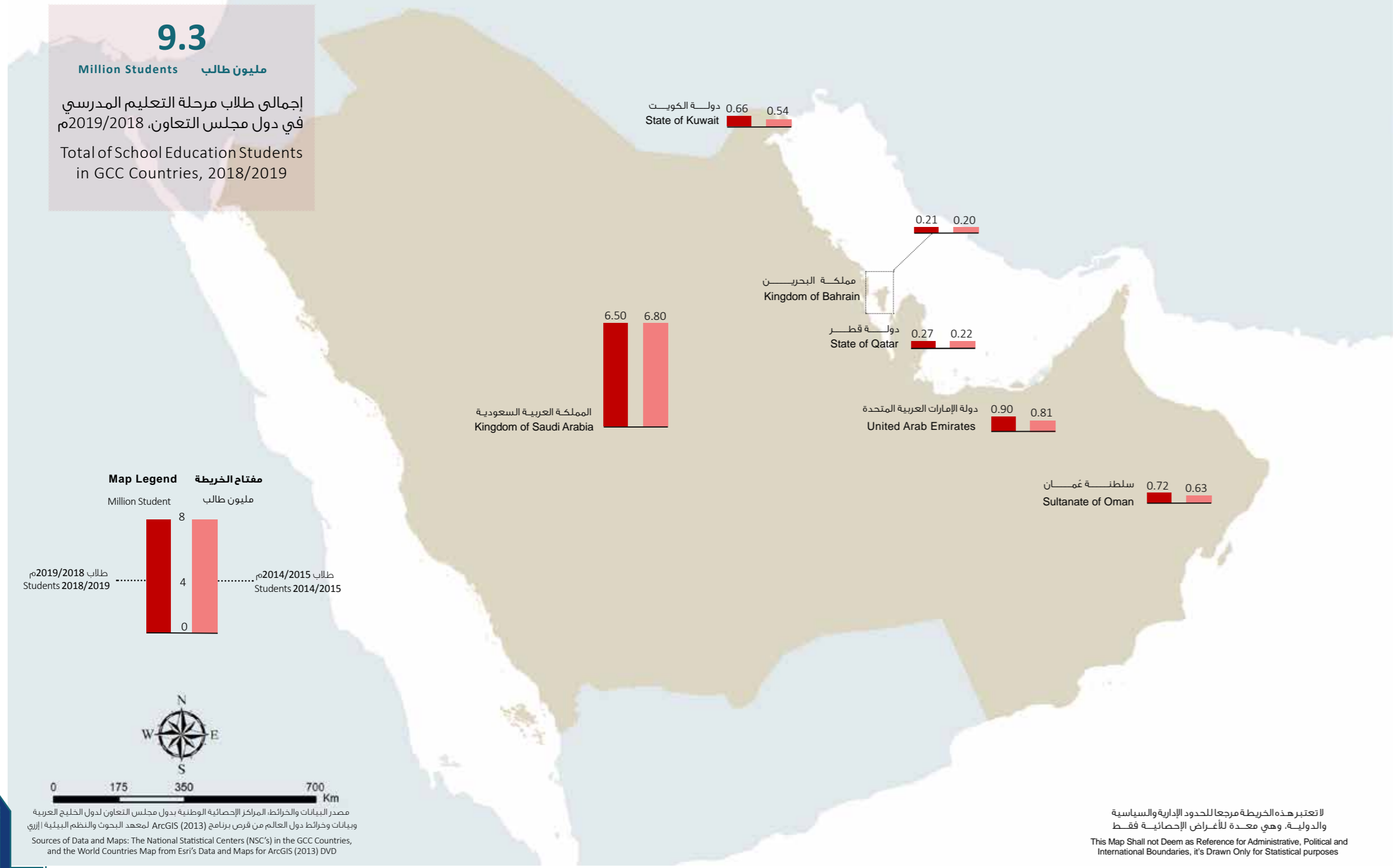
لا تعتبر هذه الخريطة مرجعا للحدود الإدارية والسياسية والدولية، وهي معدة للأغراض الإحصائية فقط  
This Map Shall not Deem as Reference for Administrative, Political and International Boundaries, it's Drawn Only for Statistical purposes

خريطة 21: التوزيع النسبي (%) للمواطنين المشتغلين 15 سنة فأكثر حسب المستوى التعليمي في دول مجلس التعاون، 2019م  
Map 21: Percentage Distribution (%) of Employed Citizens 15 Years and above in GCC Countries, by Educational Level, 2019

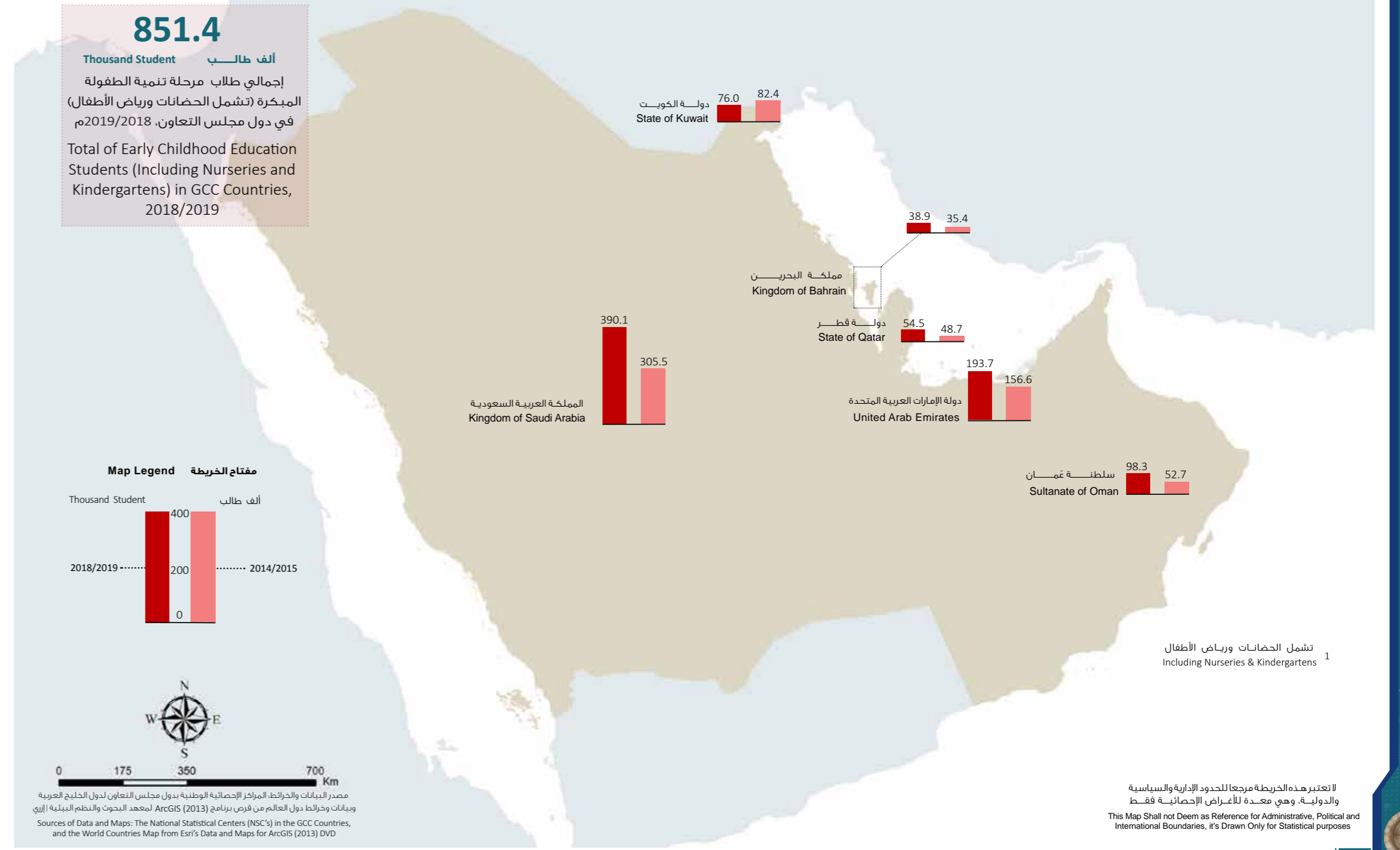


لا تعتبر هذه الخريطة مرجعا للحدود الإدارية والسياسية والدولية، وهي معدة للأغراض الإحصائية فقط  
This Map Shall not Deem as Reference for Administrative, Political and International Boundaries, it's Drawn Only for Statistical purposes

خريطة 24: طلاب مرحلة التعليم المدرسي في دول المجلس التعاون بين عامي 2014/2015 و2018/2019م  
Map 24: School Education Students in GCC Countries in 2014/2015 and 2018/2019

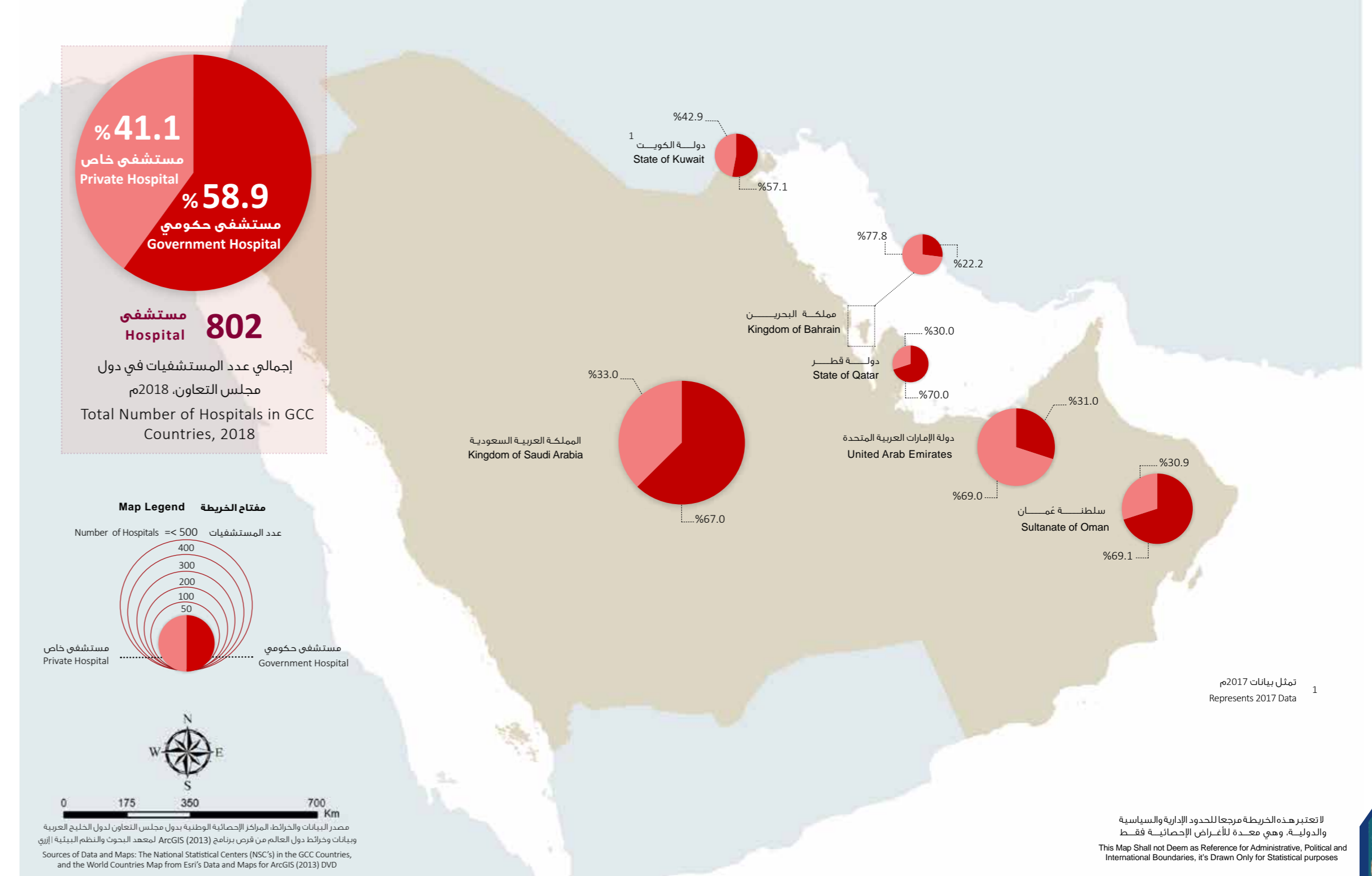


خريطة 23: طلاب مرحلة تنمية الطفولة المبكرة في دول المجلس التعاون في العام الدراسي 2014/2015 و2018/2019م<sup>1</sup>  
Map 23: Early Childhood Education Students in GCC Countries in 2014/2015 and 2018/2019<sup>1</sup>

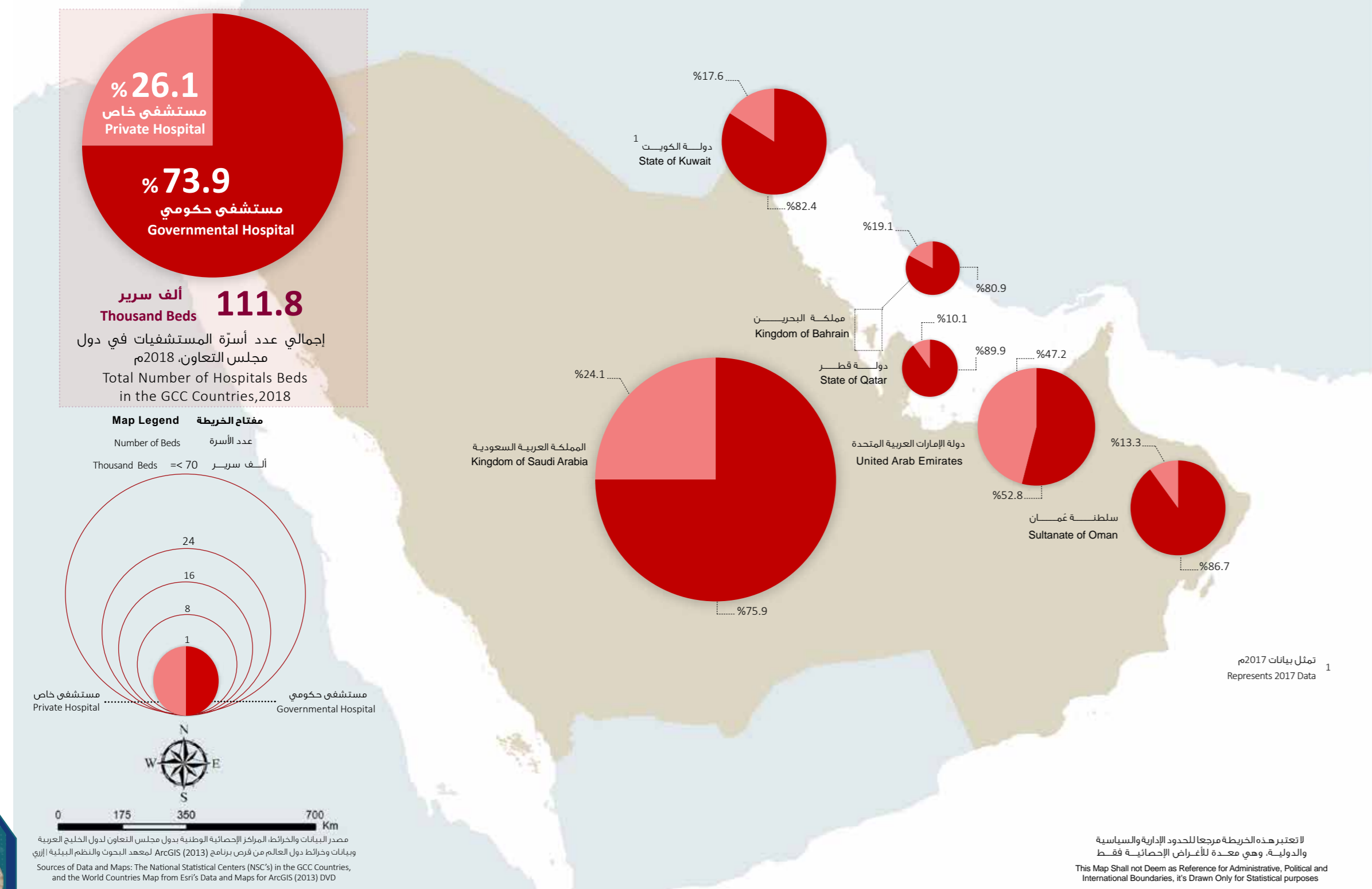


لا تعتبر هذه الخريطة مرجعا للحدود الإدارية والسياسية والدولية، وهي معدة لأغراض الإحصائية فقط  
This Map Shall not Deem as Reference for Administrative, Political and International Boundaries, it's Drawn Only for Statistical purposes

لا تعتبر هذه الخريطة مرجعا للحدود الإدارية والسياسية والدولية، وهي معدة لأغراض الإحصائية فقط  
This Map Shall not Deem as Reference for Administrative, Political and International Boundaries, it's Drawn Only for Statistical purposes



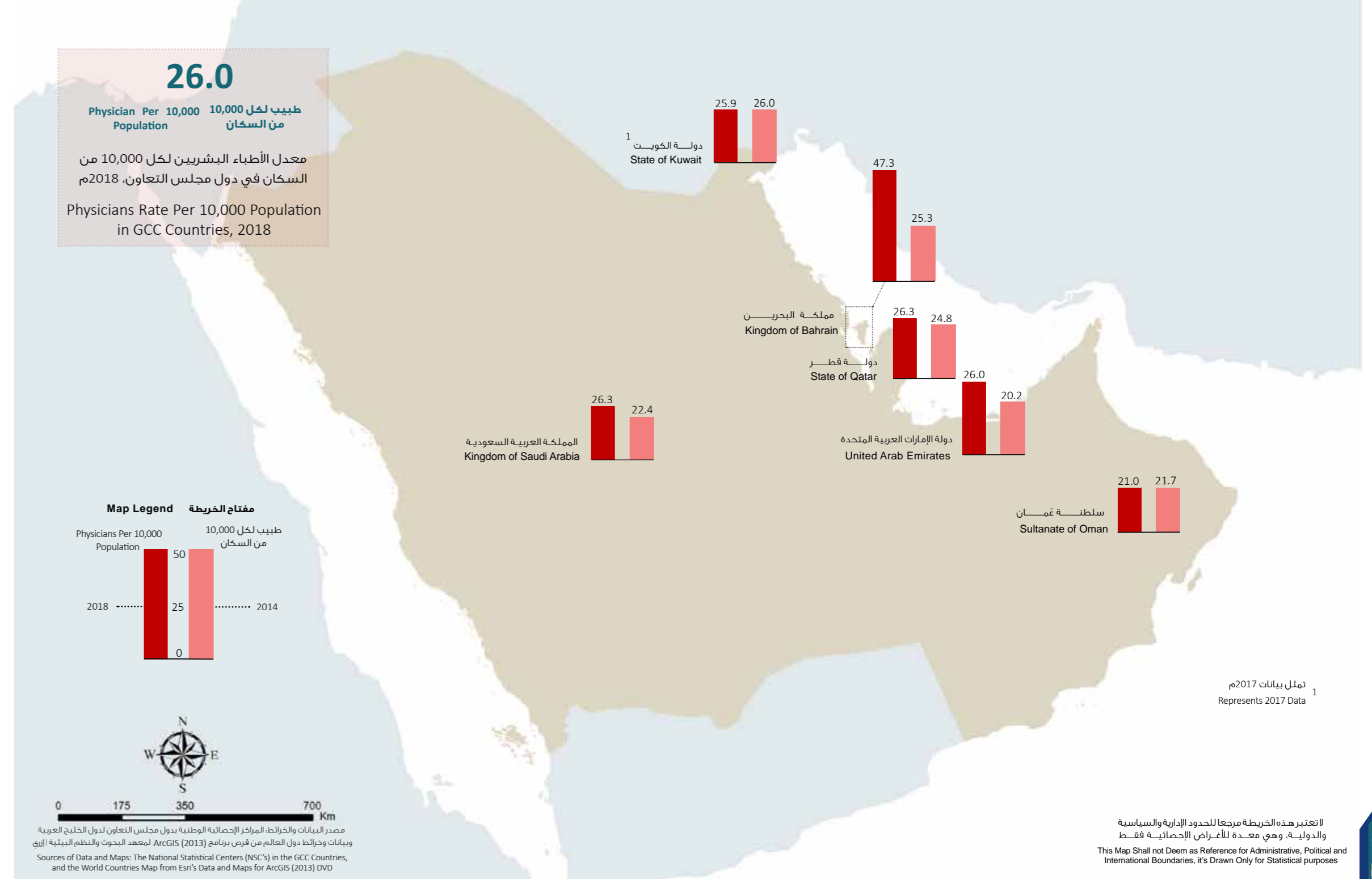
لا تعتبر هذه الخريطة مرجعا للحدود الإدارية والسياسية والدولية، وهي معدة للأغراض الإحصائية فقط  
This Map Shall not Deem as Reference for Administrative, Political and International Boundaries, it's Drawn Only for Statistical purposes



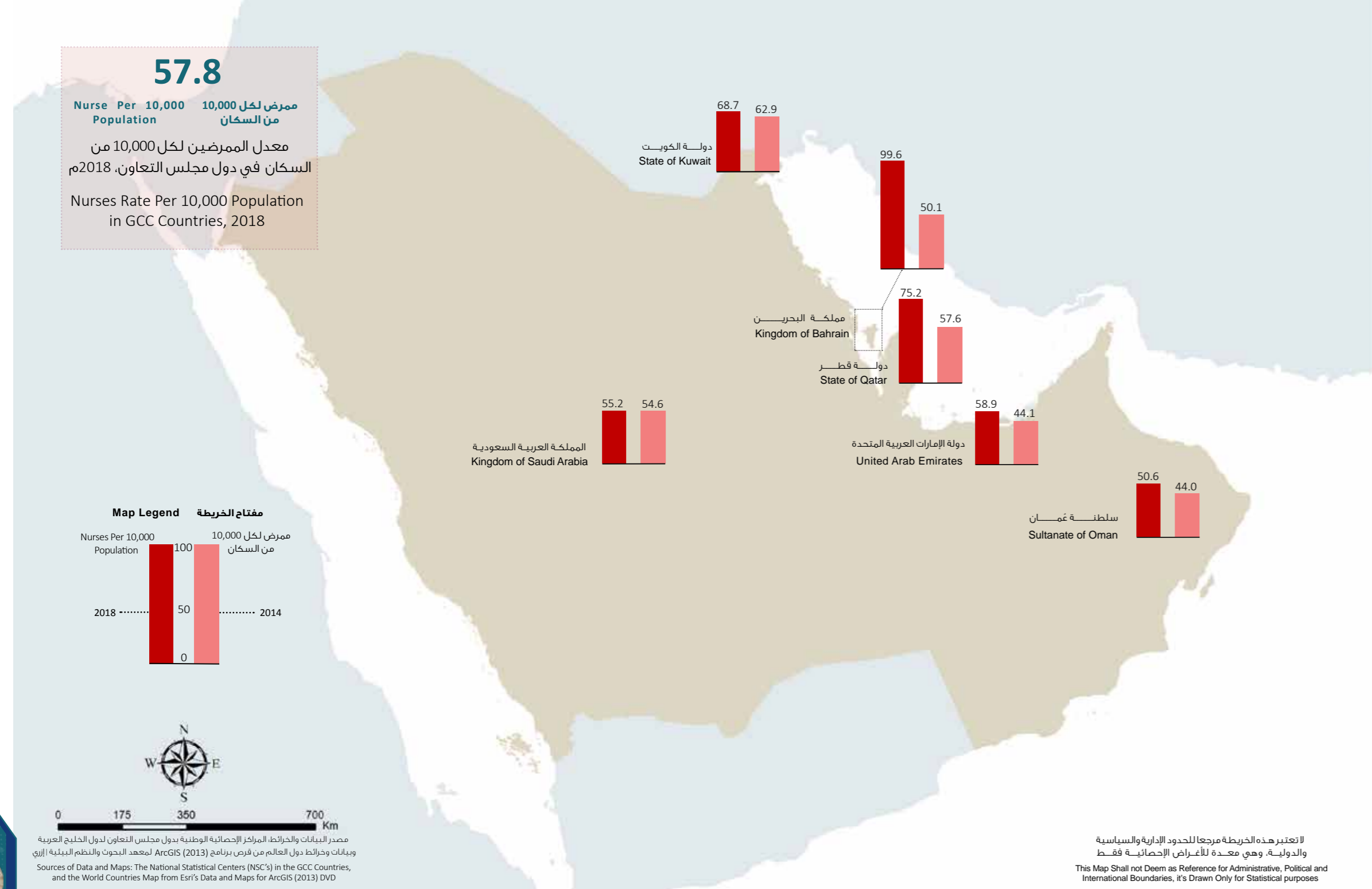
لا تعتبر هذه الخريطة مرجعا للحدود الإدارية والسياسية والدولية، وهي معدة للأغراض الإحصائية فقط  
This Map Shall not Deem as Reference for Administrative, Political and International Boundaries, it's Drawn Only for Statistical purposes



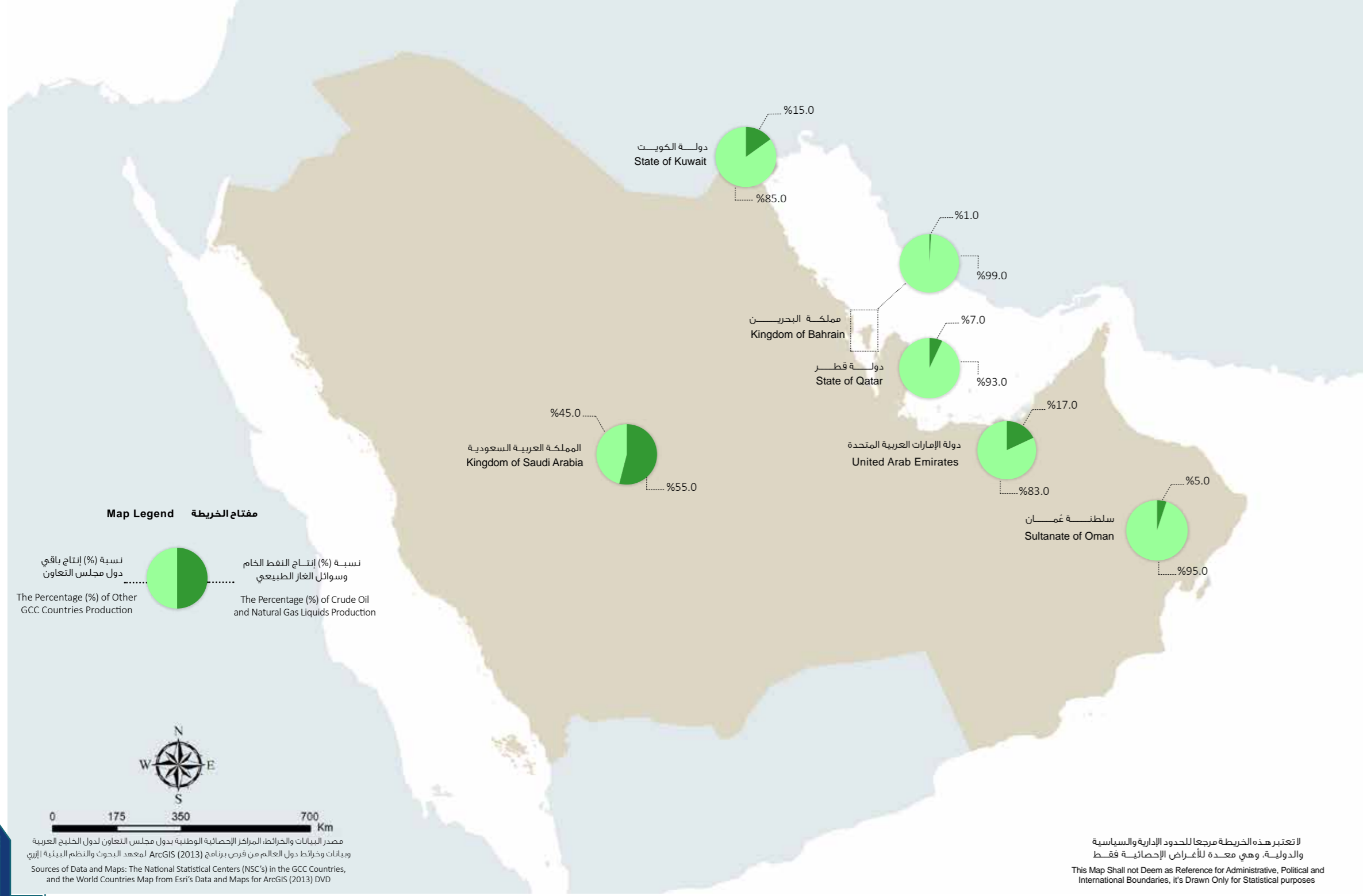
خريطة 27: معدل الأطباء البشريين لكل 10,000 من السكان في دول مجلس التعاون في عامي 2014م و 2018م  
Map 27: Physicians Rate Per 10,000 Population in GCC Countries in 2014 and 2018



خريطة 28: معدل الممرضين لكل 10,000 من السكان في دول مجلس التعاون بين عامي 2014م و 2018م  
Map 28: Nurses Rate Per 10,000 Population in GCC Countries in 2014 and 2018



خريطة 29: نسبة (%) إنتاج الدول للنفط الخام وسوائل الغاز الطبيعي من إجمالي إنتاج دول مجلس التعاون، 2018م  
Map 29: The Percentage (%) of Crude Oil and Natural Gas Liquids produced by Country from the GCC Countries Total Production, 2018



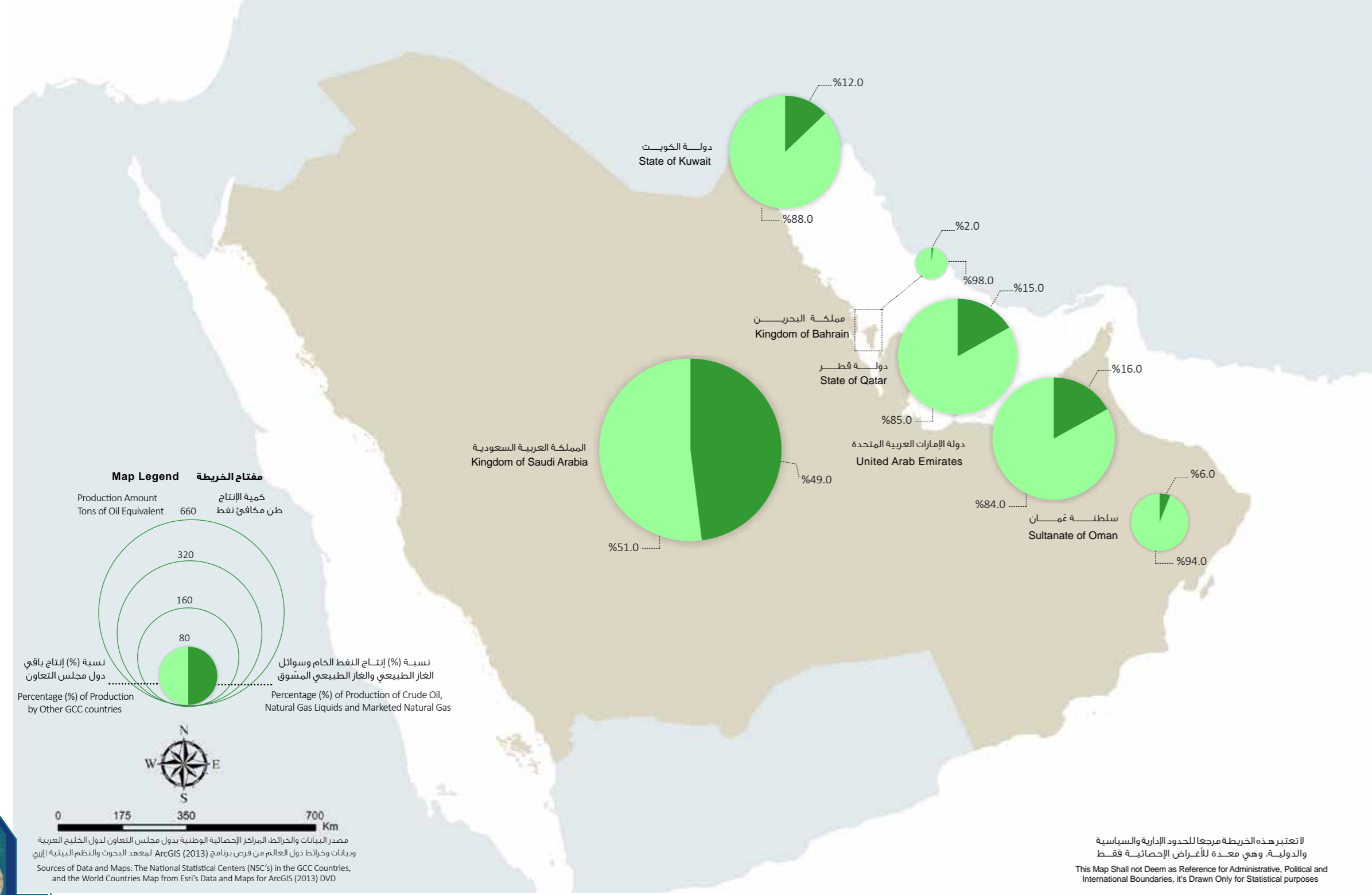
لا تعتبر هذه الخريطة مرجعا للحدود الإدارية والسياسية والدولية، وهي معدة للأغراض الإحصائية فقط  
This Map Shall not Deem as Reference for Administrative, Political and International Boundaries, it's Drawn Only for Statistical purposes

## الفصل الرابع

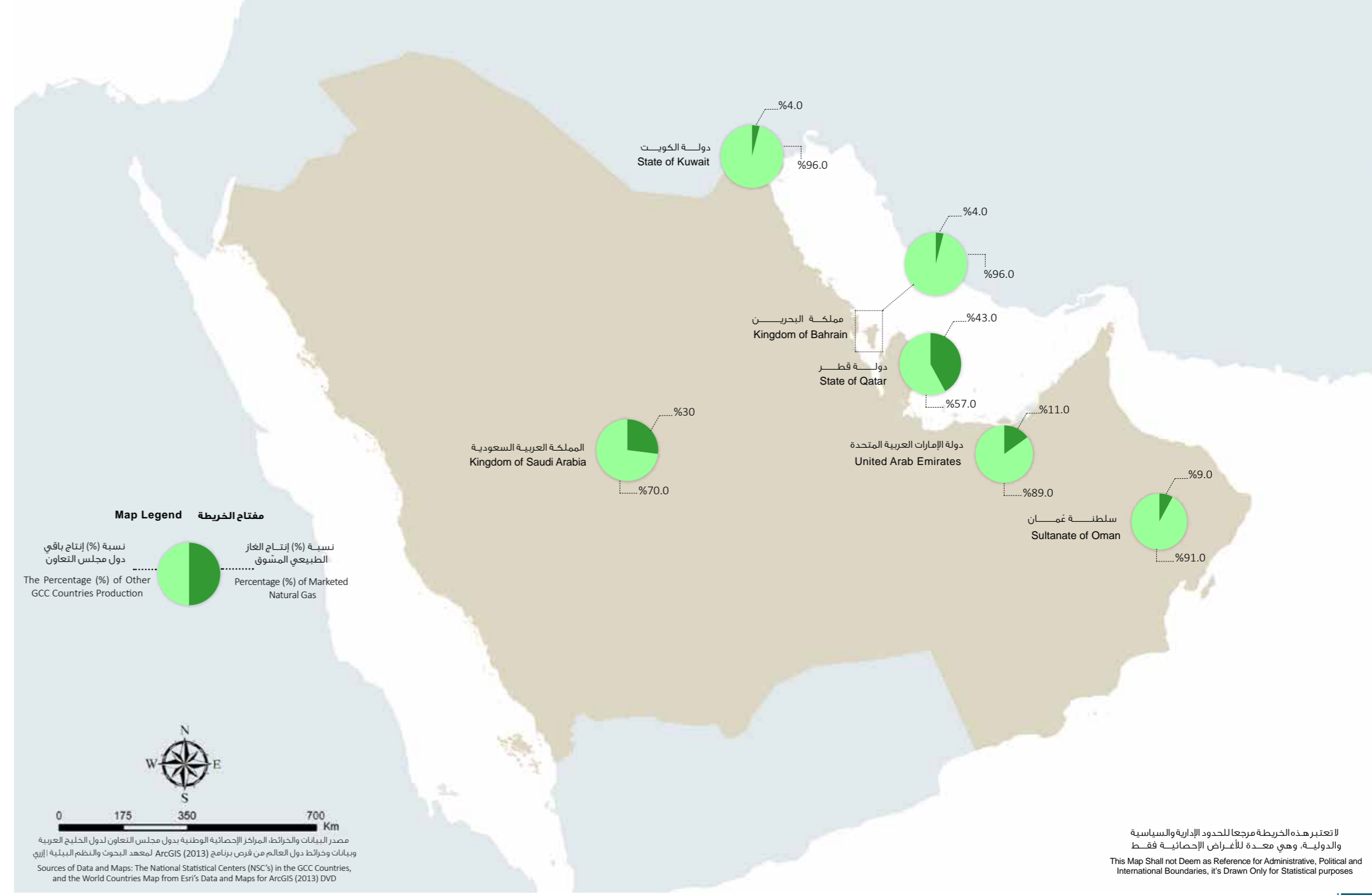
### إحصاءات الطاقة والبيئة Energy and Environment Statistics

# 4

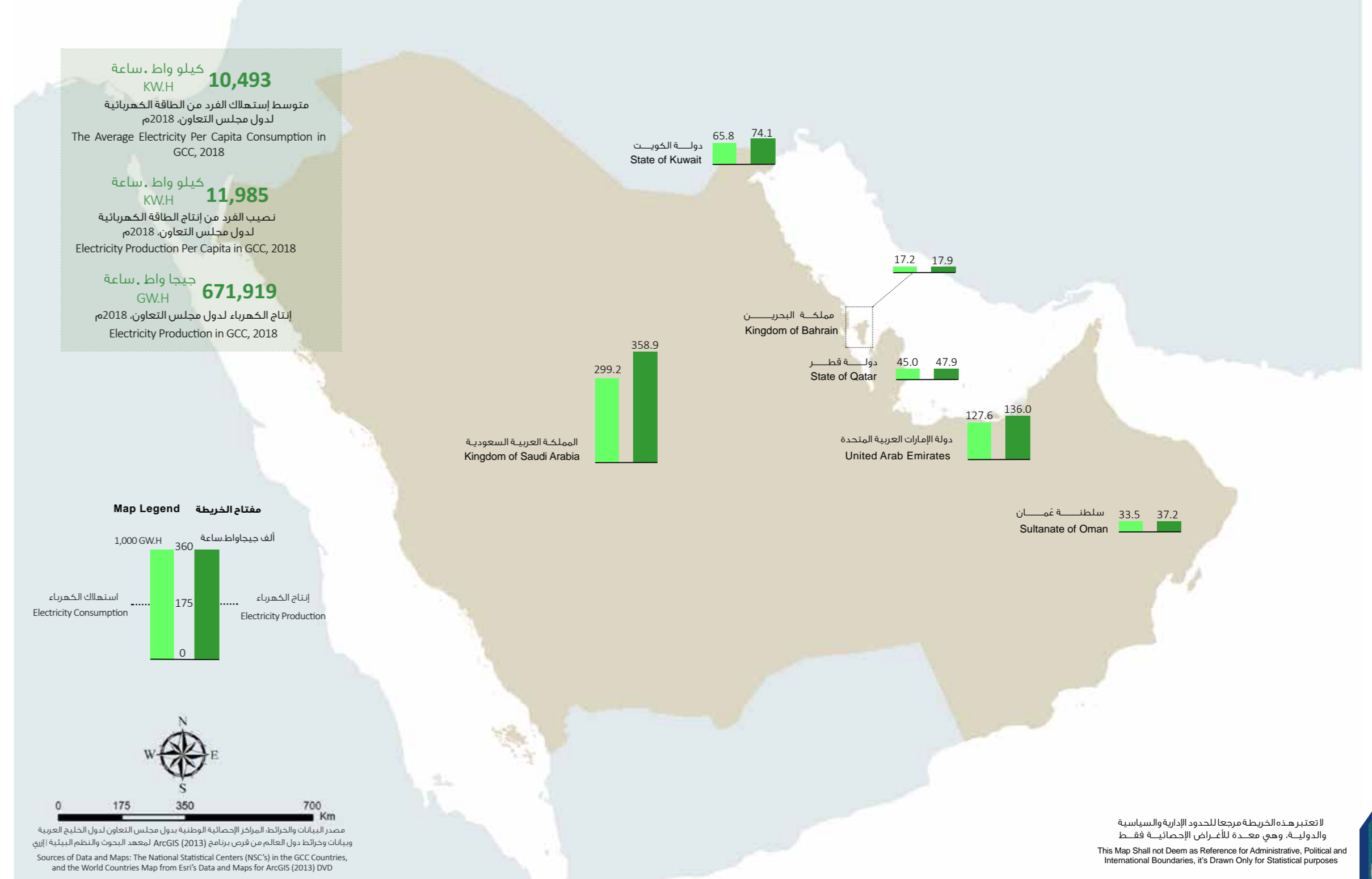
خريطة 31: كمية إنتاج النفط الخام وسوائل الغاز الطبيعي والغاز الطبيعي المسوّق (طن مكافئ نفط) في دول مجلس التعاون ونسبتها (%) من إجمالي إنتاج دول المجلس، 2018م  
Map 31: Production of Crude Oil, Natural Gas Liquids and Marketed Natural Gas (Tones of Oil Equivalent) in the GCC Countries and their Percentage (%) from total GCC Production , 2018



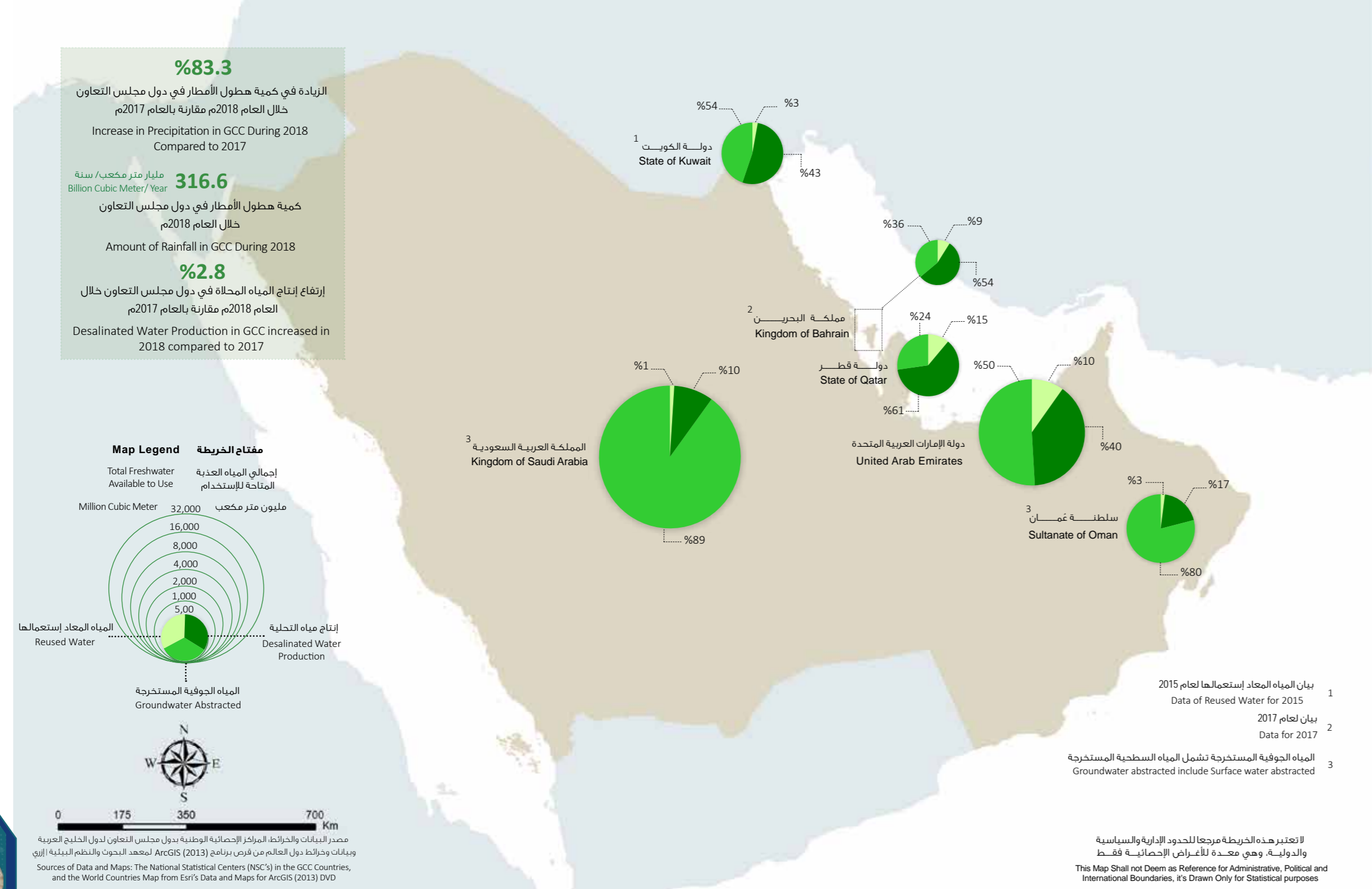
خريطة 30: نسبة (%) إنتاج الغاز الطبيعي المشقوق من إجمالي إنتاج دول مجلس التعاون، 2018م  
Map 30: Percentage (%) of Marketed Natural Gas from the GCC Countries Total Production, 2018



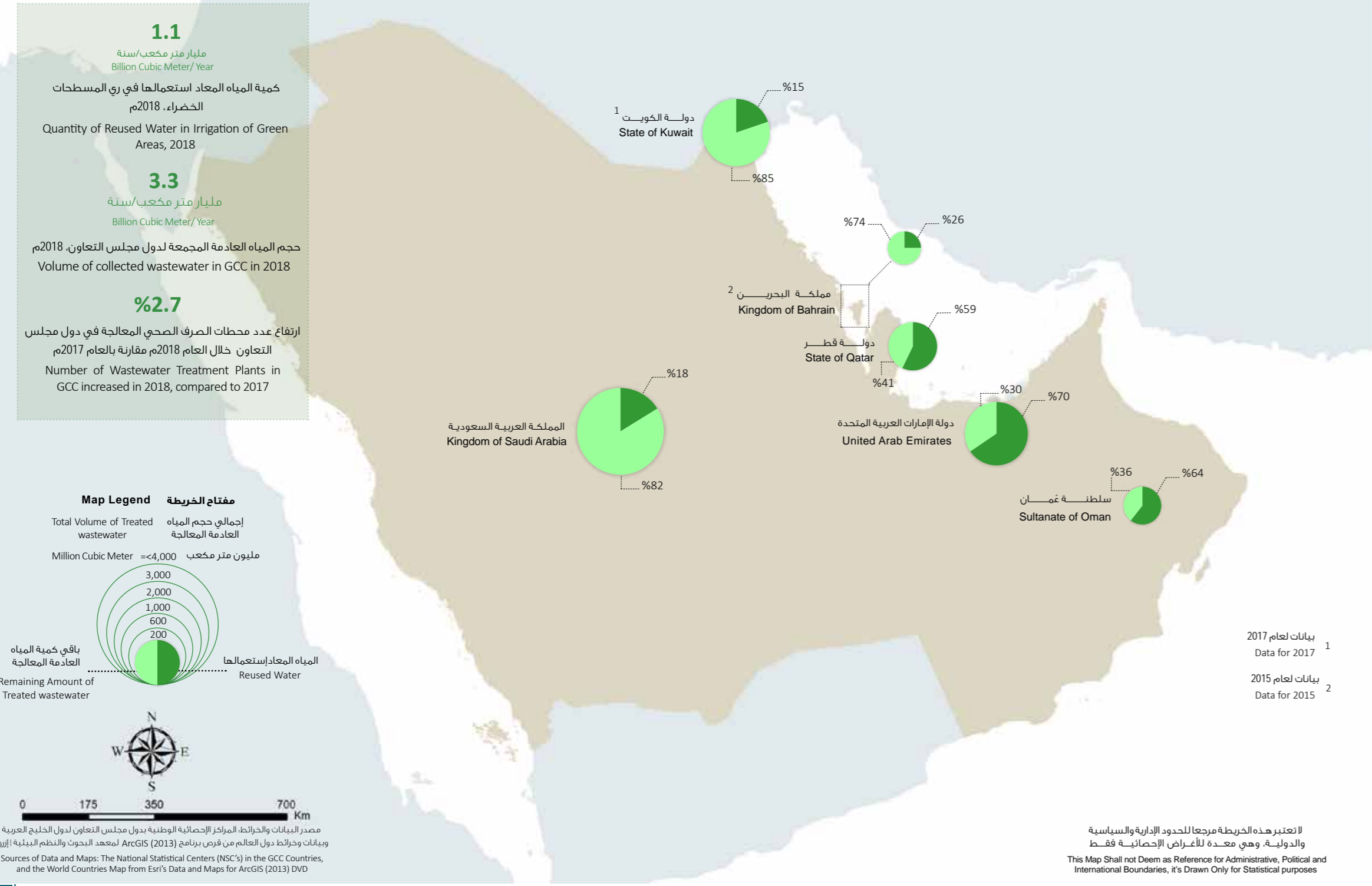
خريطة 32: إجمالي إنتاج واستهلاك الكهرباء في دول مجلس التعاون، 2018 م  
Map 32: Total Electricity Production and Consumption in GCC Countries, 2018



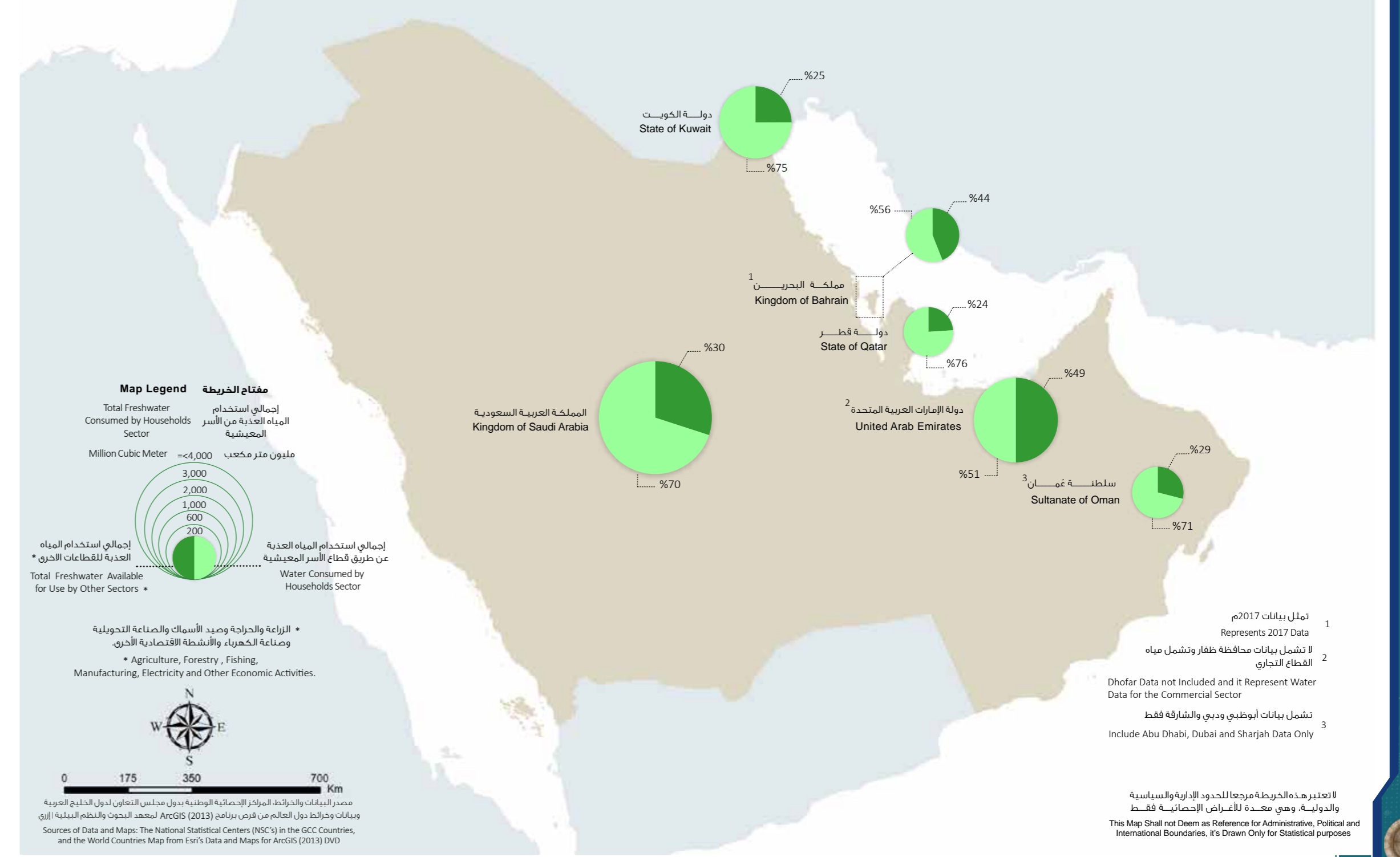
خريطة 33: التوزيع النسبي (%) لإجمالي المياه العذبة المتاحة للإستخدام وفق مصادر المياه في دول مجلس التعاون، 2018 م  
Map 33: The Percentage Distribution (%) of Total Freshwater Available to use by Water Sources in GCC Countries, 2018



خريطة 35: نسبة (%) المياه المعاد إستخدامها من حجم المياه العادمة المعالجة في دول مجلس التعاون، 2018م  
Map 35: The Percentage (%) of Reused Water from the Volume of Treated Wastewater in GCC Countries, 2018



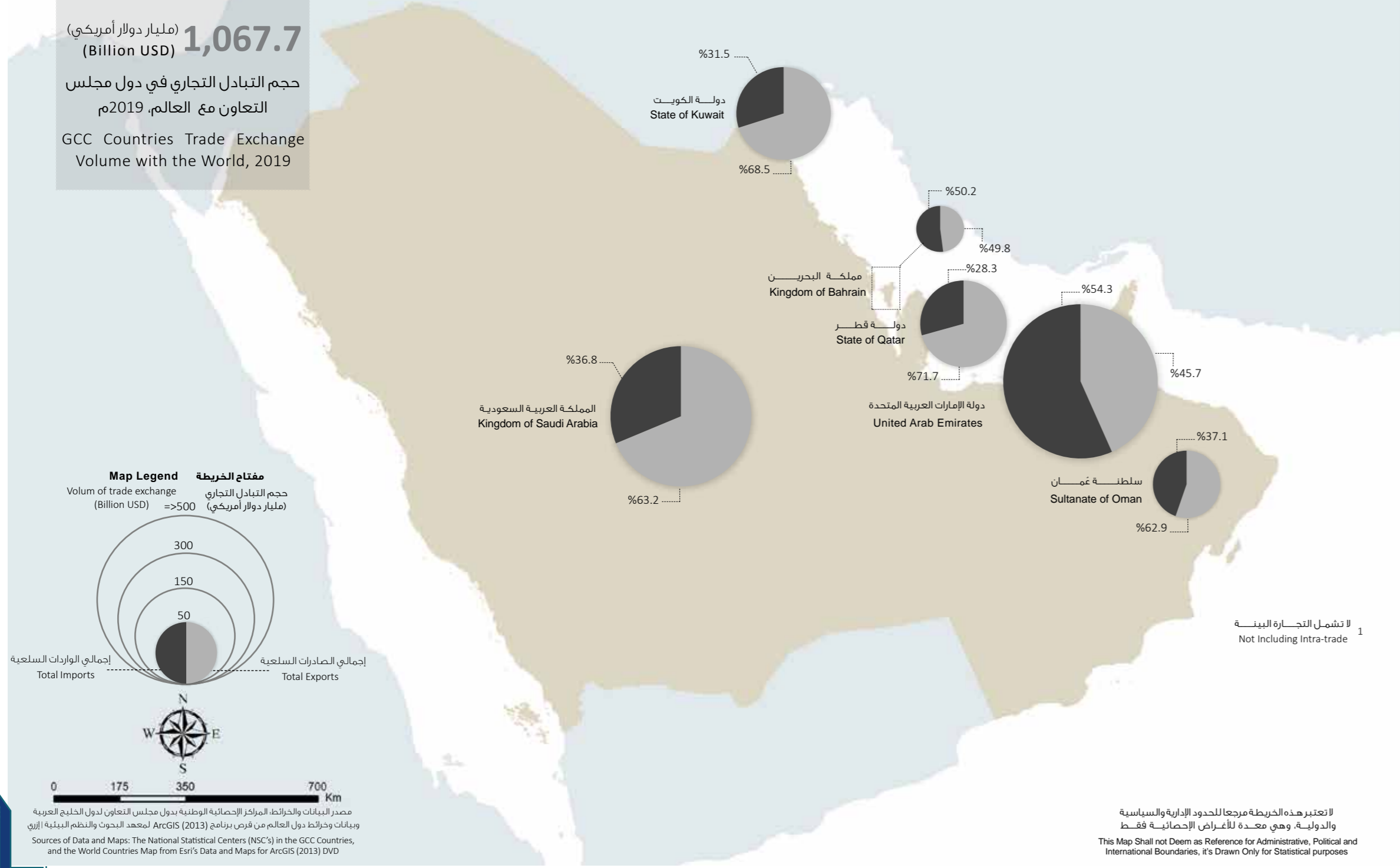
خريطة 34: نسبة (%) استخدام المياه العذبة من الأسر المعيشية من إجمالي المياه المستهلكة عن طريق امدادات المياه في دول مجلس التعاون، 2018م  
Map 34: The Percentage (%) of Freshwater Consumption by Households from Total Water Produced by Water Supplies in GCC Countries, 2018



خريطة 36: حجم التبادل التجاري لدول مجلس التعاون مع العالم، 2019م<sup>1</sup>  
Map 36:GCC Countries Trade Exchange Volume with the World, 2019<sup>1</sup>

حجم التبادل التجاري في دول مجلس التعاون مع العالم، 2019م  
GCC Countries Trade Exchange Volume with the World, 2019

1,067.7 (مليار دولار أمريكي)  
(Billion USD)



1 لا تشمل التجارة البينية  
Not including Intra-trade

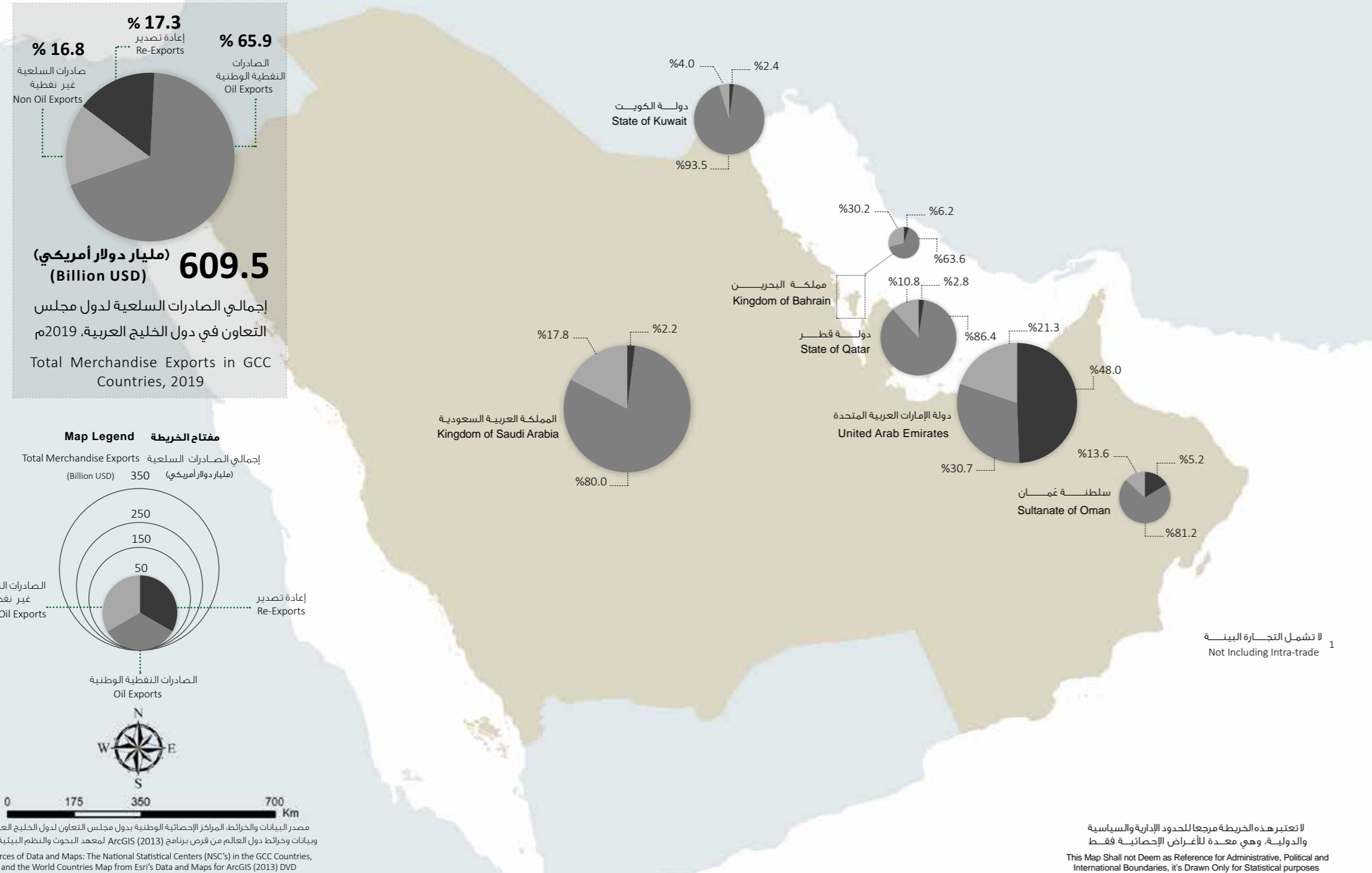
لا تعتبر هذه الخريطة مرجعا للحدود الإدارية والسياسية والدولية، وهي معدة للأغراض الإحصائية فقط  
This Map Shall not Deem as Reference for Administrative, Political and International Boundaries, it's Drawn Only for Statistical purposes

## الفصل الخامس

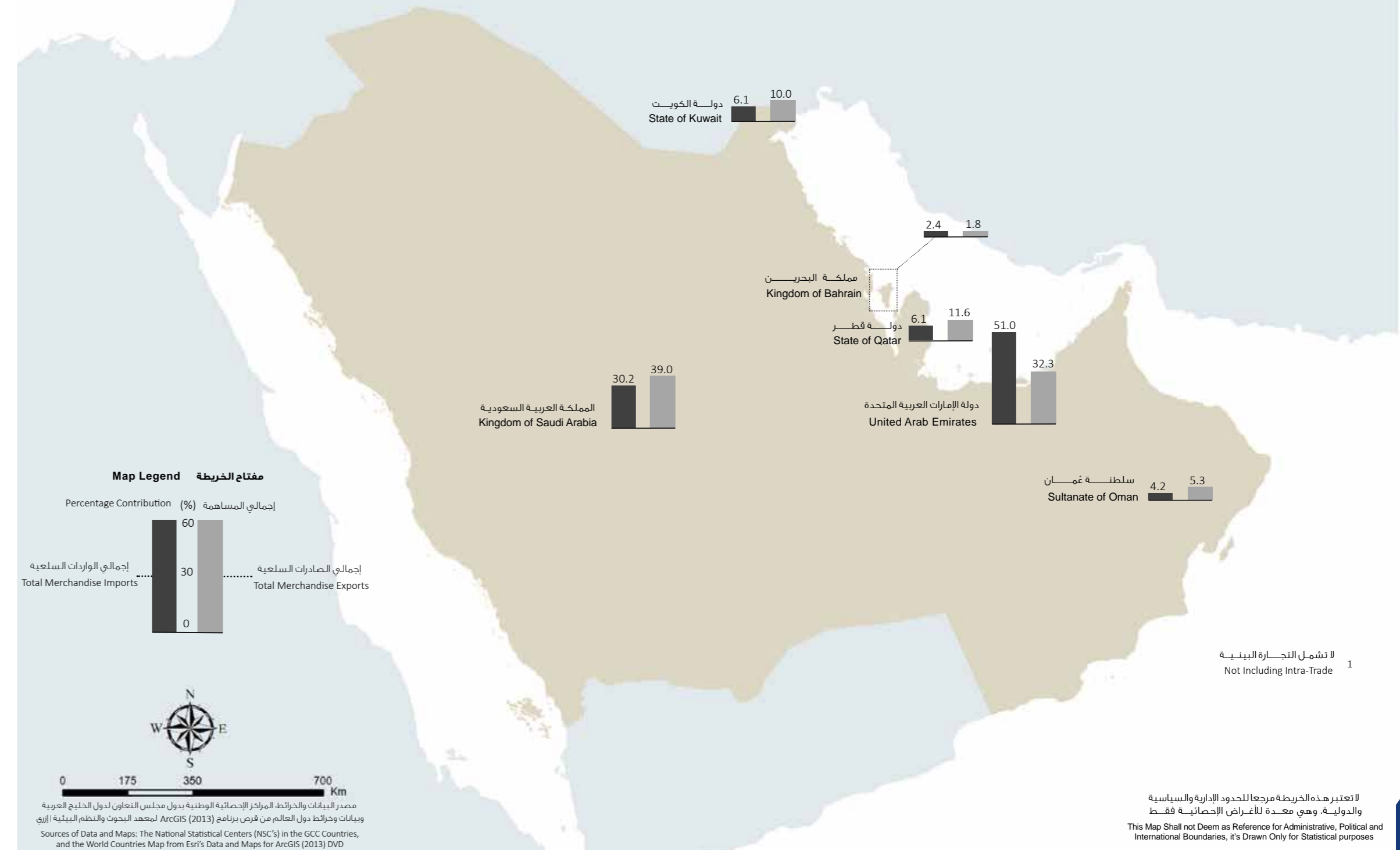
### إحصاءات التجارة الخارجية Foreign Trade Statistics

5

خريطة 38: التوزيع النسبي (%) لإجمالي الصادرات السلعية في دول مجلس التعاون، 2019م<sup>1</sup>  
Map 38: Percentage Distribution (%) of Total Merchandise Exports in GCC Countries, 2019<sup>1</sup>

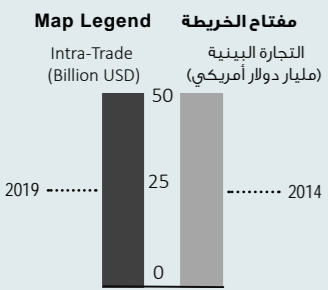
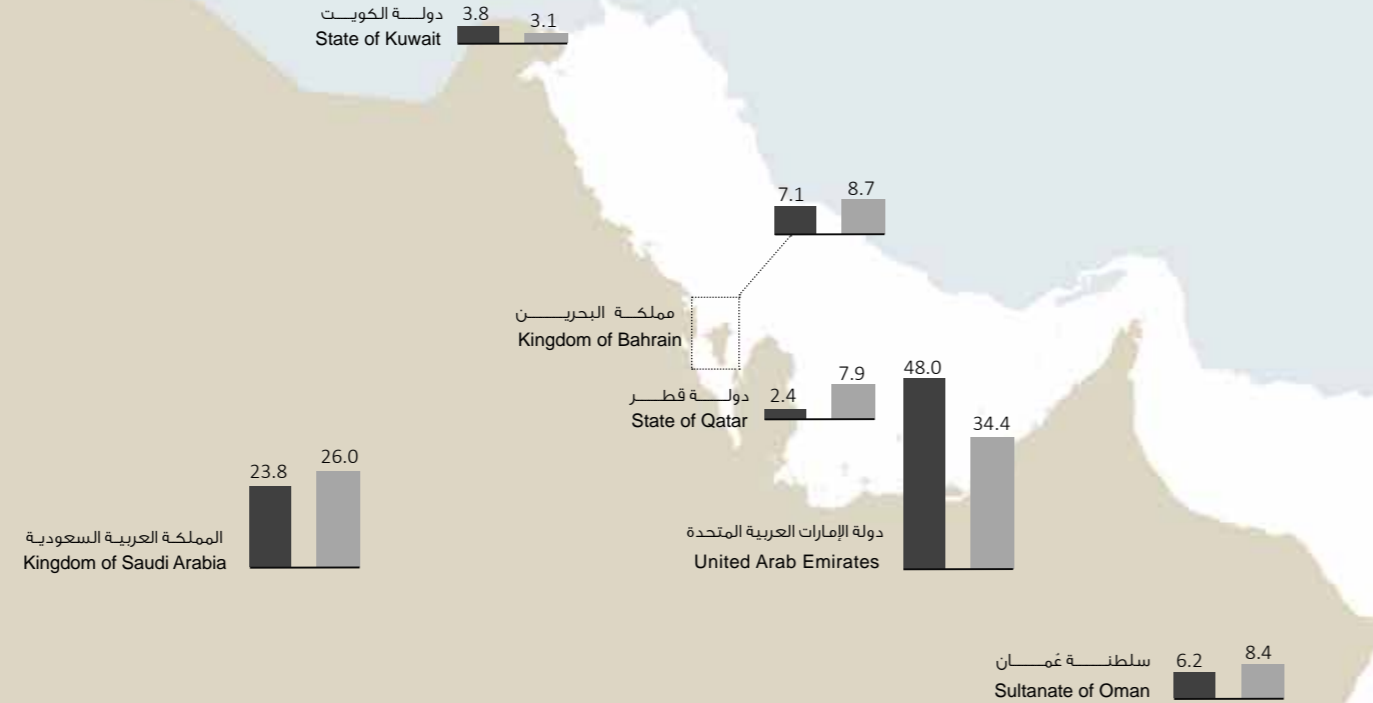


خريطة 37: مساهمة (%) الدول الأعضاء في إجمالي الصادرات وإجمالي الواردات السلعية في دول مجلس التعاون، 2019م<sup>1</sup>  
Map 37: Percentage Contribution (%) of Member States in Total Merchandise Exports and Imports in the GCC, 2019<sup>1</sup>



خريطة 40: إجمالي قيمة الصادرات السلعية البينية في دول مجلس التعاون بين عامي 2014م و2019م  
Map 40: Total Value of Intra-Merchandise Exports in GCC countries, 2014 and 2019

(مليار دولار أمريكي)  
(Billion USD) **91.3**  
إجمالي قيمة الصادرات السلعية البينية في دول  
مجلس التعاون لدول الخليج العربية، 2019م  
Total Value of Intra-Merchandise Exports  
in GCC countries, 2019



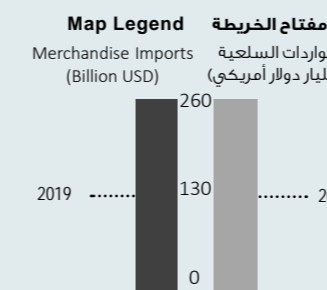
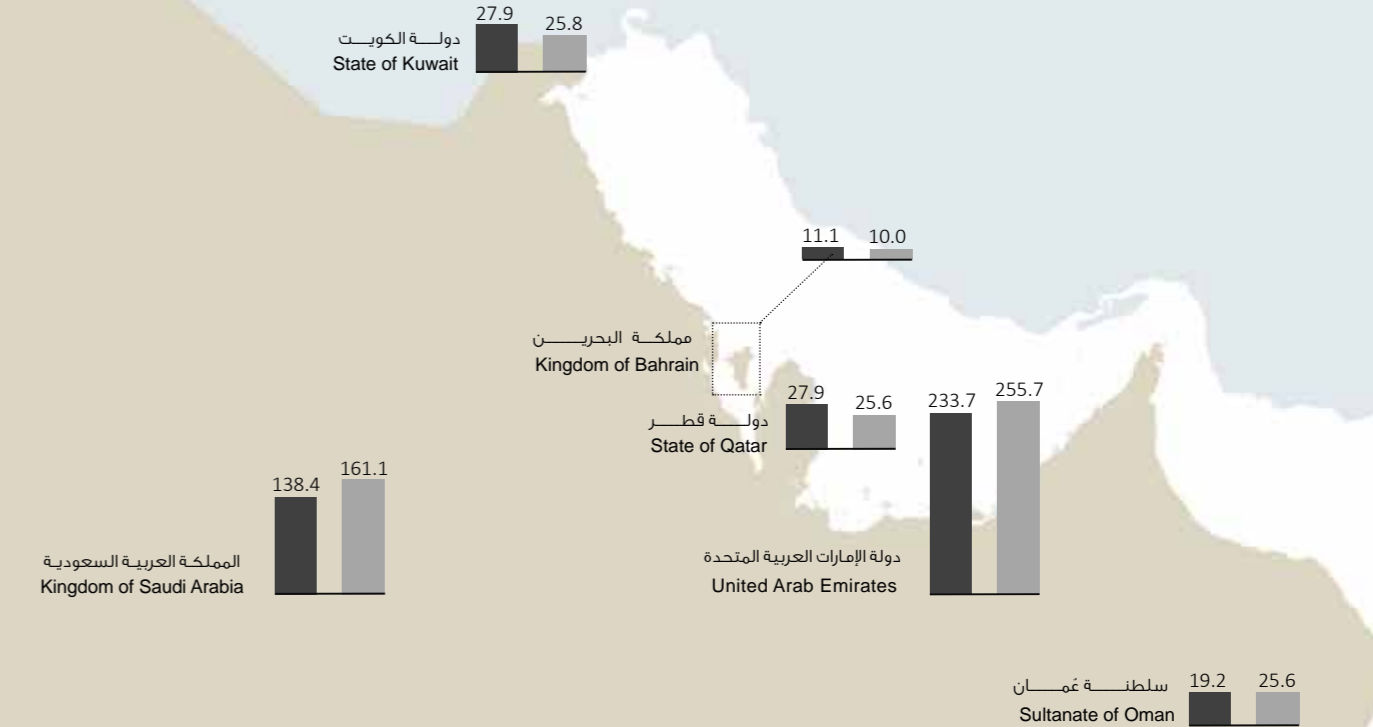
0 175 350 700 Km

مصدر البيانات والخرائط: المراكز الإحصائية الوطنية بدول مجلس التعاون لدول الخليج العربية وبيانات وخرائط دول العالم من فريق برنامج ArcGIS (2013) لمعهد البحوث والنظم البيئية إزري  
Sources of Data and Maps: The National Statistical Centers (NSC's) in the GCC Countries, and the World Countries Map from Esri's Data and Maps for ArcGIS (2013) DVD

لا تعتبر هذه الخريطة مرجعا للحدود الإدارية والسياسية والدولية، وهي معدة للأغراض الإحصائية فقط  
This Map Shall not Deem as Reference for Administrative, Political and International Boundaries, it's Drawn Only for Statistical purposes

خريطة 39: إجمالي الواردات السلعية في دول مجلس التعاون في عامي 2014م و2019م<sup>1</sup>  
Map 39: Total Merchandise Imports in GCC Countries, 2014 and 2019<sup>1</sup>

(مليار دولار أمريكي)  
(Billion USD) **458.2**  
إجمالي الواردات السلعية في دول مجلس  
التعاون لدول الخليج العربية، 2019م  
Total Merchandise Imports  
in GCC Countries, 2019



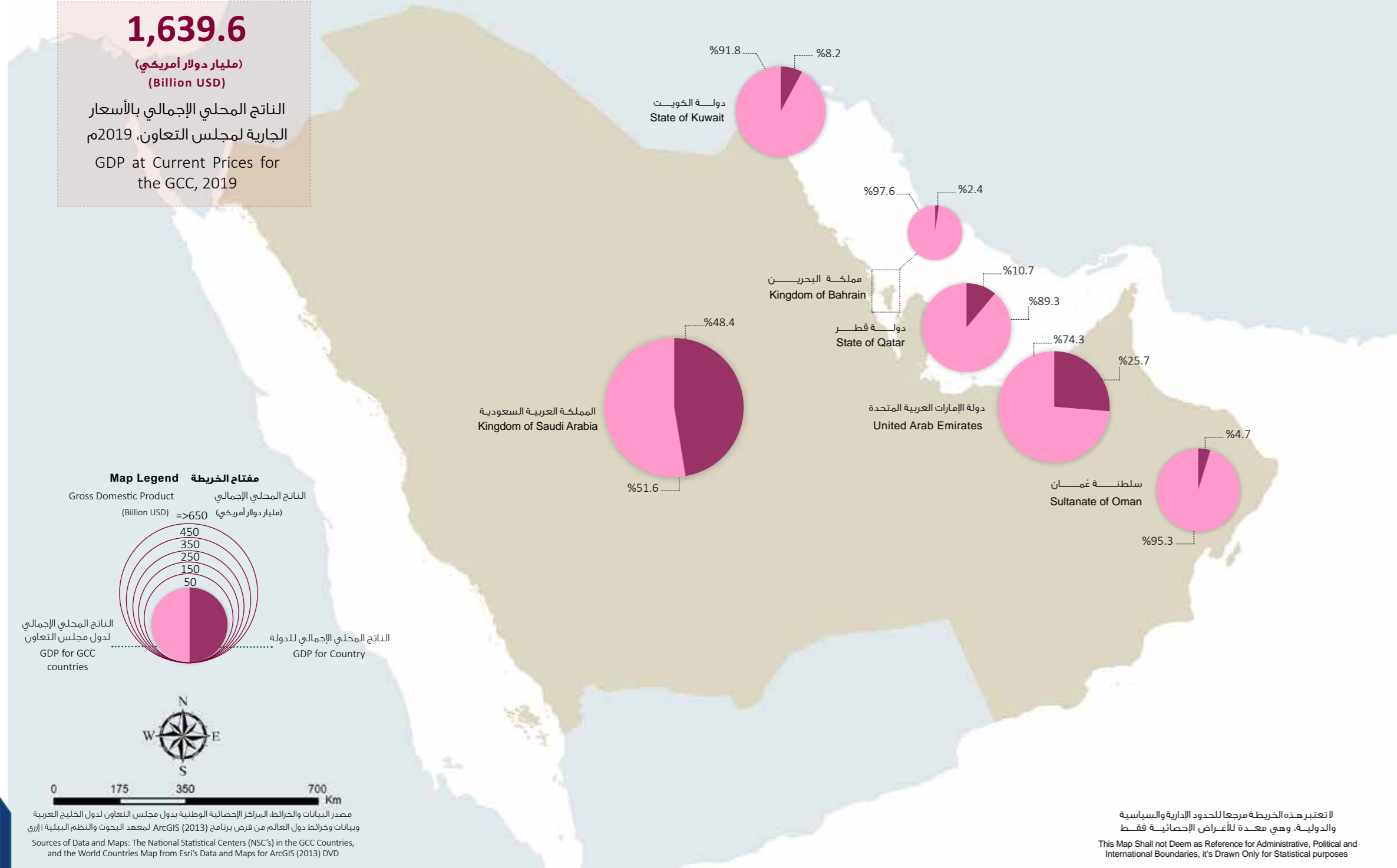
0 175 350 700 Km

مصدر البيانات والخرائط: المراكز الإحصائية الوطنية بدول مجلس التعاون لدول الخليج العربية وبيانات وخرائط دول العالم من فريق برنامج ArcGIS (2013) لمعهد البحوث والنظم البيئية إزري  
Sources of Data and Maps: The National Statistical Centers (NSC's) in the GCC Countries, and the World Countries Map from Esri's Data and Maps for ArcGIS (2013) DVD

لا تشمل التجارة البينية  
Not Including Intra-Trade<sup>1</sup>  
لا تعتبر هذه الخريطة مرجعا للحدود الإدارية والسياسية والدولية، وهي معدة للأغراض الإحصائية فقط  
This Map Shall not Deem as Reference for Administrative, Political and International Boundaries, it's Drawn Only for Statistical purposes



خريطة 41: الناتج المحلي الإجمالي بالأسعار الجارية في دول مجلس التعاون، 2019م  
Map 41: Gross Domestic Product (GDP) at Current Prices in GCC Countries, 2019



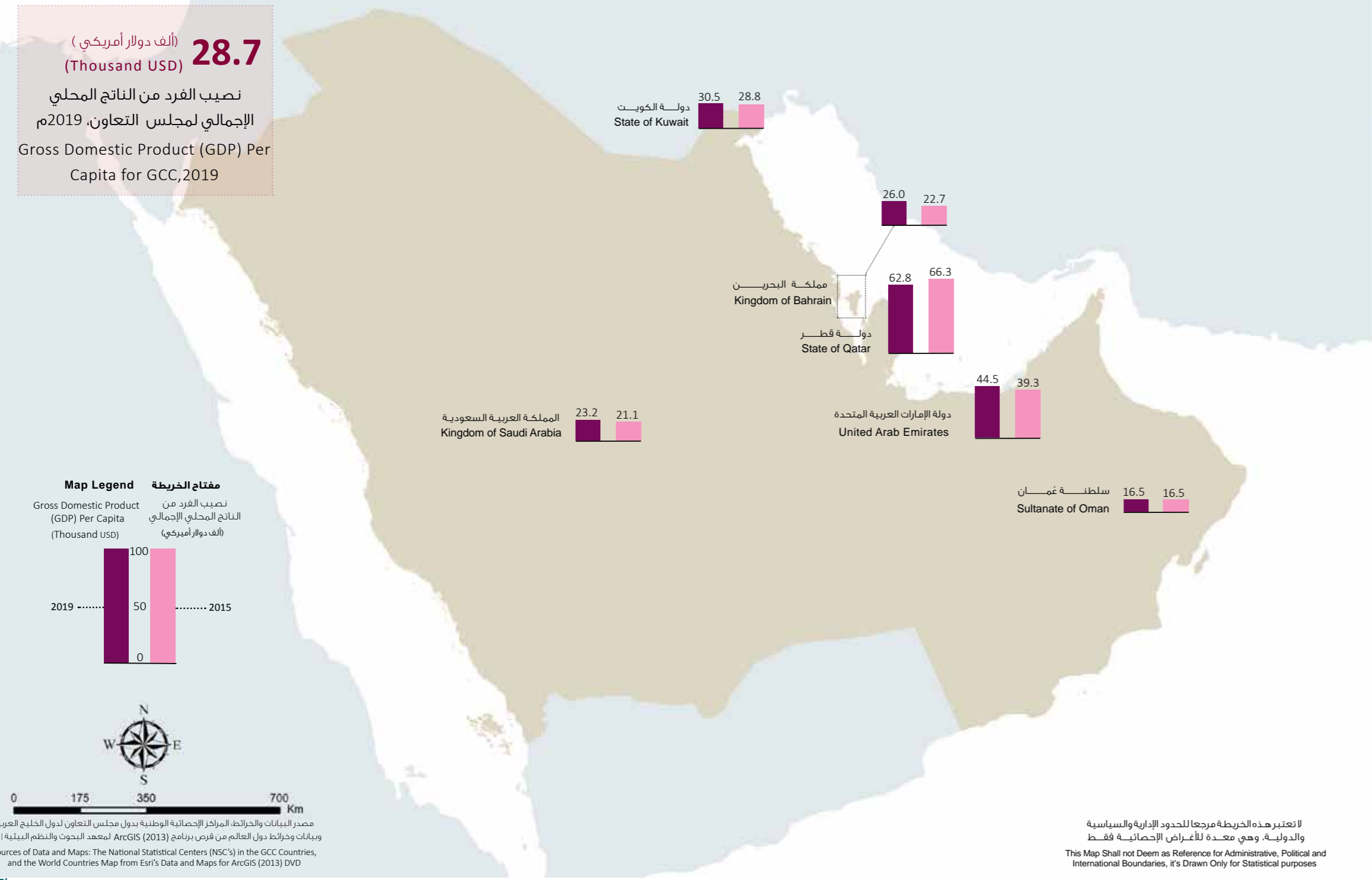
## الفصل السادس

### إحصاءات الحسابات القومية National Accounts Statistics

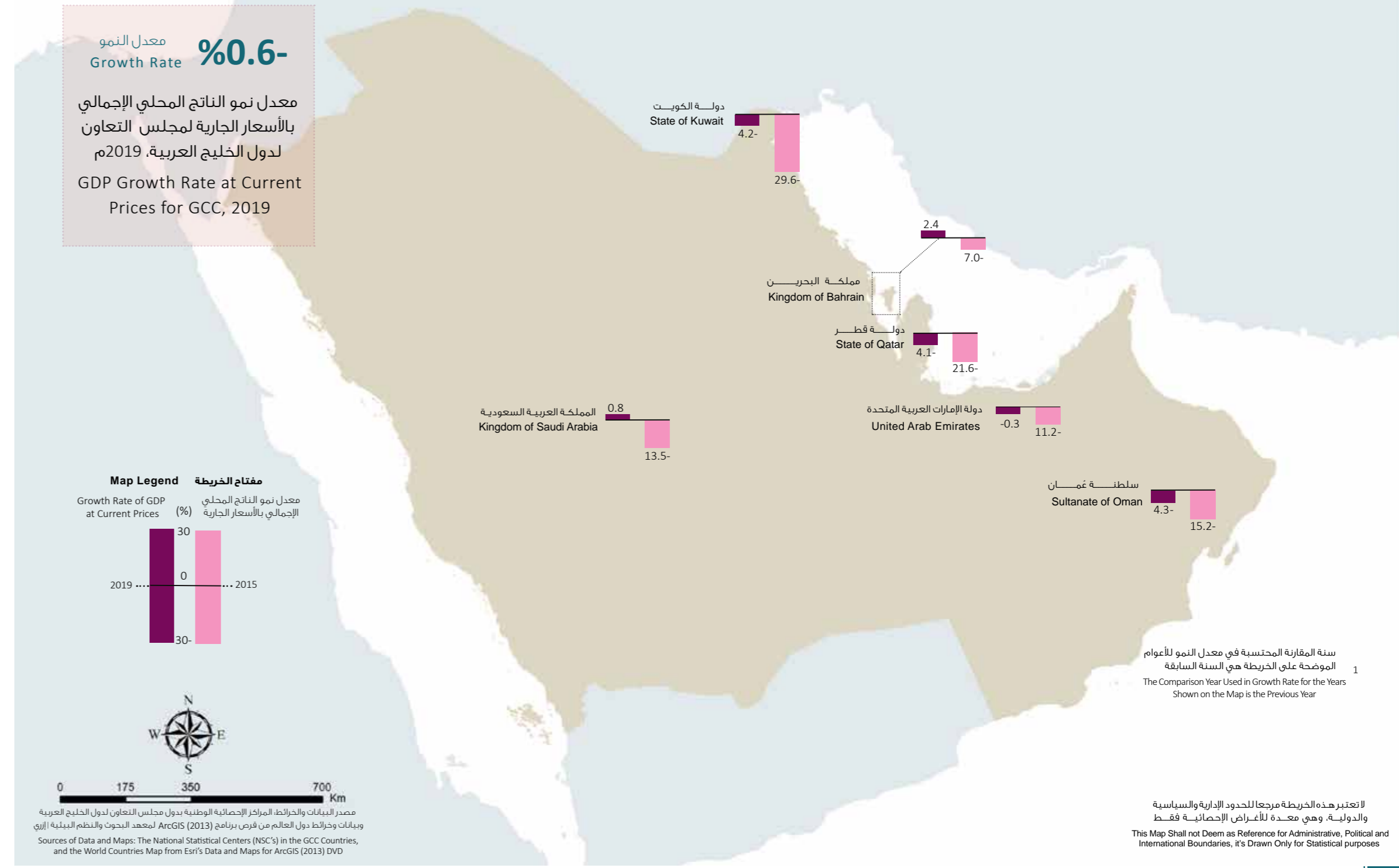
6

لا تعتبر هذه الخريطة مرجعا للحدود الإدارية والسياسية والدولية، وهي معدة للأغراض الإحصائية فقط  
This Map Shall not Deem as Reference for Administrative, Political and International Boundaries, it's Drawn Only for Statistical purposes

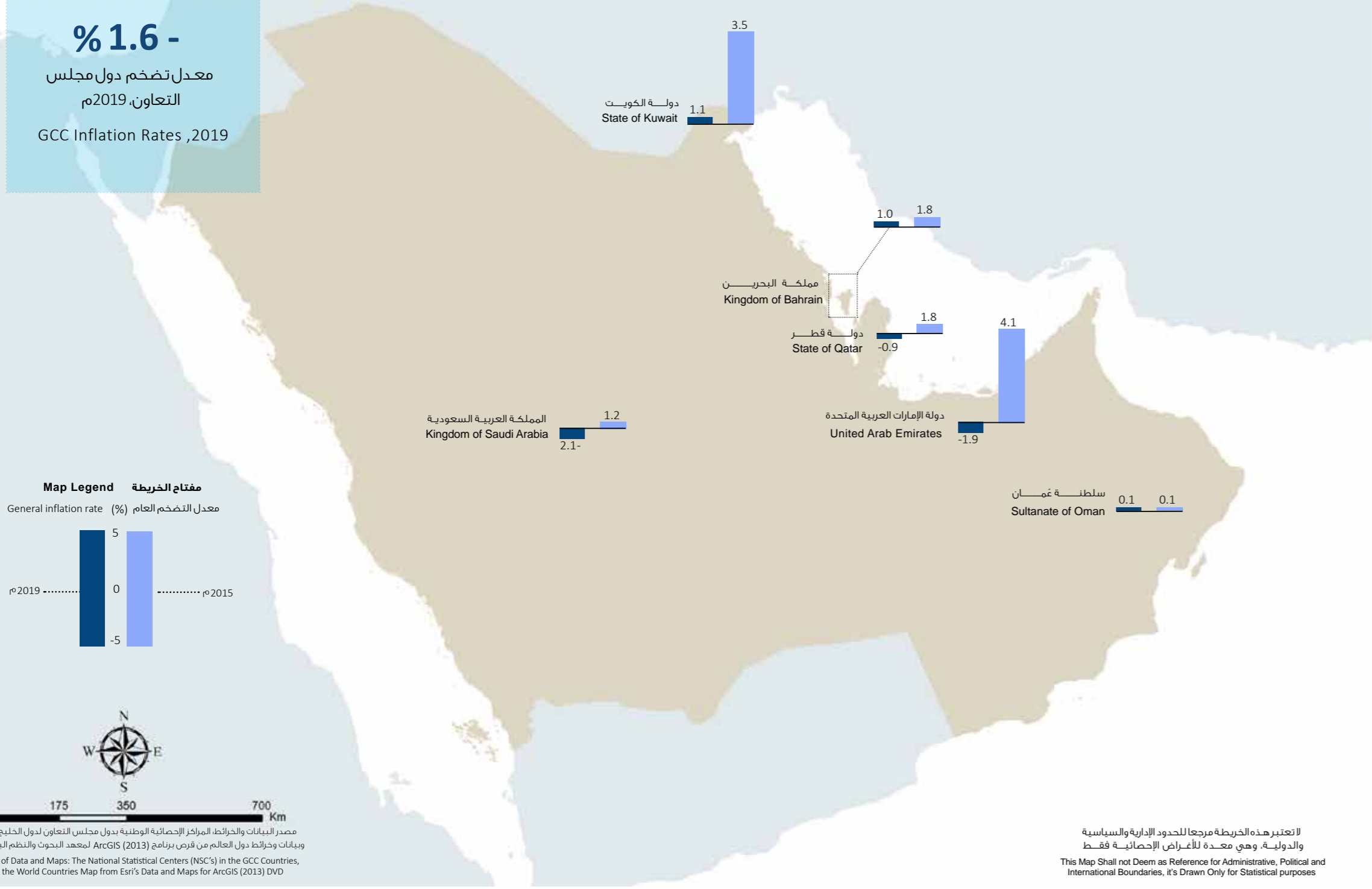
خريطة 43: نصيب الفرد من الناتج المحلي الإجمالي في دول مجلس التعاون بين عامي 2015م و2019م  
Map 43: Gross Domestic Product (GDP) Per Capita in GCC Countries, 2015 and 2019



خريطة 42: معدل نمو الناتج المحلي الإجمالي بالأسعار الجارية (%) في دول مجلس التعاون في عامي 2015م و2019م<sup>1</sup>  
Map 42: Gross Domestic Product (GDP) Growth Rate at Current Prices (%) in GCC Countries, 2015 and 2019<sup>1</sup>



خريطة 44: معدلات التضخم (%) في دول مجلس التعاون بين عامي 2015م و 2019م  
Map 44: Inflation Rates (%) in GCC Countries, 2015 and 2019



لا تعتبر هذه الخريطة مرجعا للحدود الإدارية والسياسية والدولية، وهي معدة للأغراض الإحصائية فقط  
This Map Shall not Deem as Reference for Administrative, Political and International Boundaries, it's Drawn Only for Statistical purposes

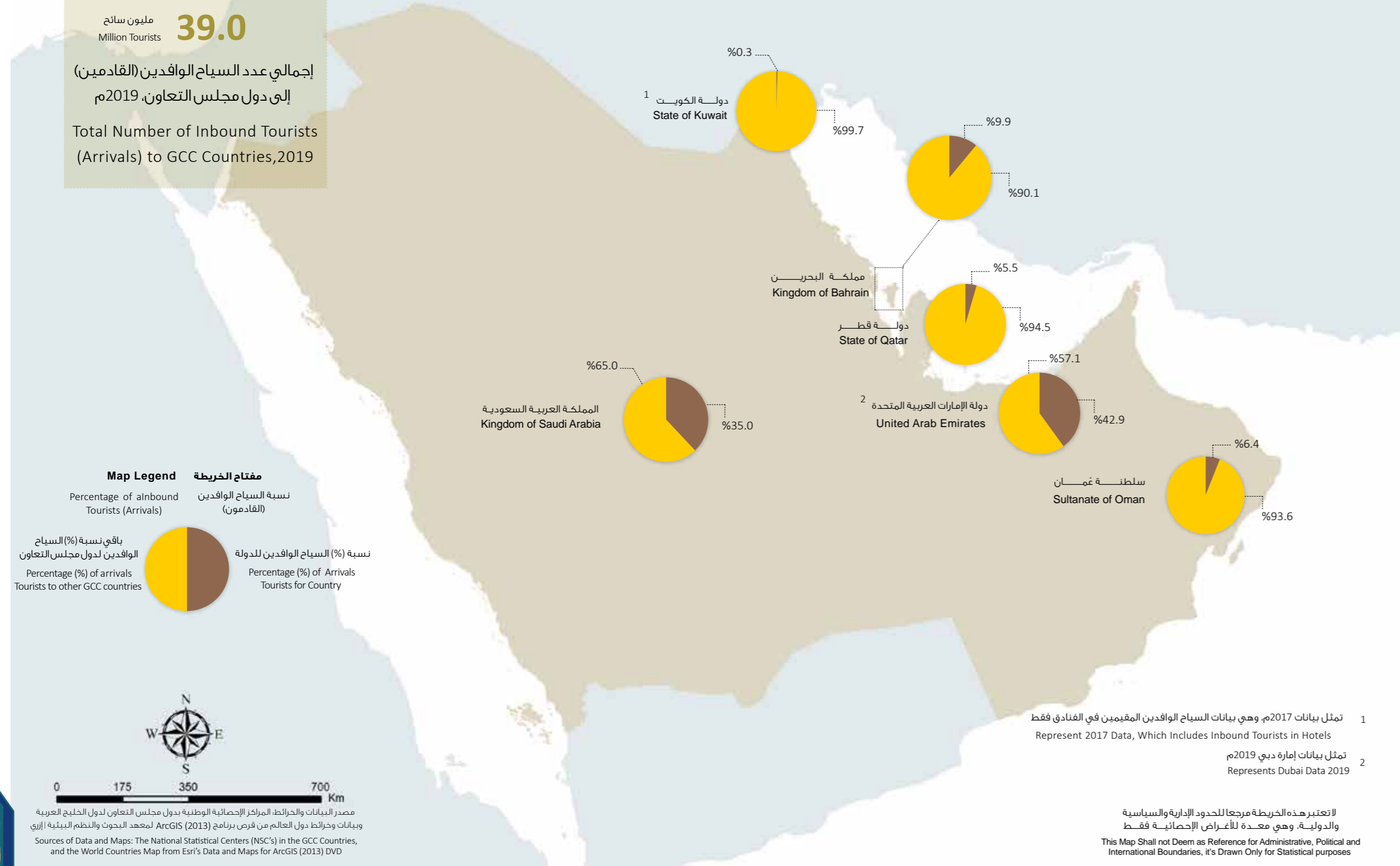
## الفصل السابع

### مؤشر التضخم في أسعار المستهلكين Inflation Rate Based on Consumer Prices



# 7

خريطة 45: إجمالي عدد السياح الوافدين (القادمين) إلى دول مجلس التعاون، 2019م  
Map 45: Total Number of Inbound Tourists (Arrivals) to GCC Countries, 2019

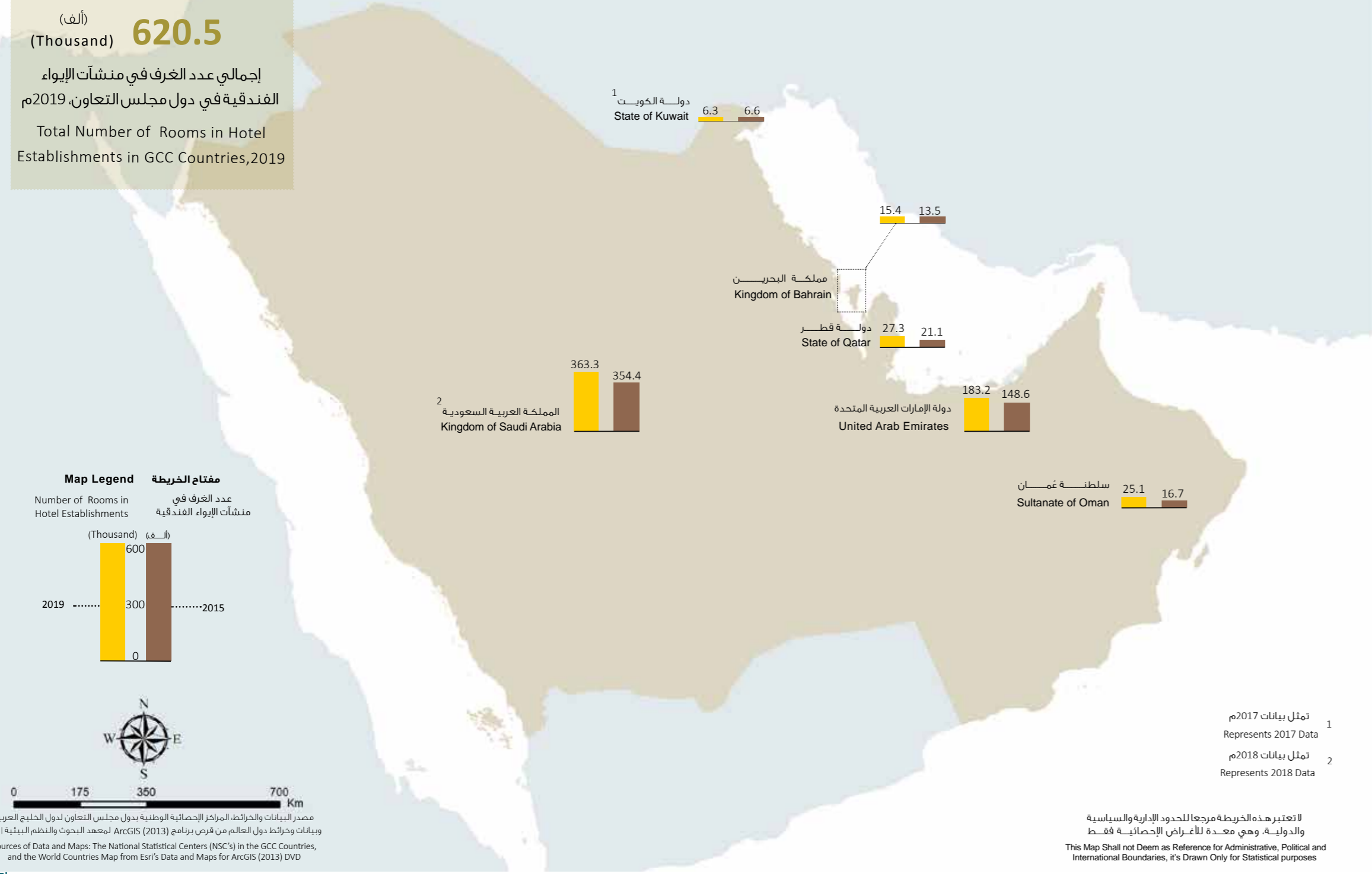


## الفصل الثامن

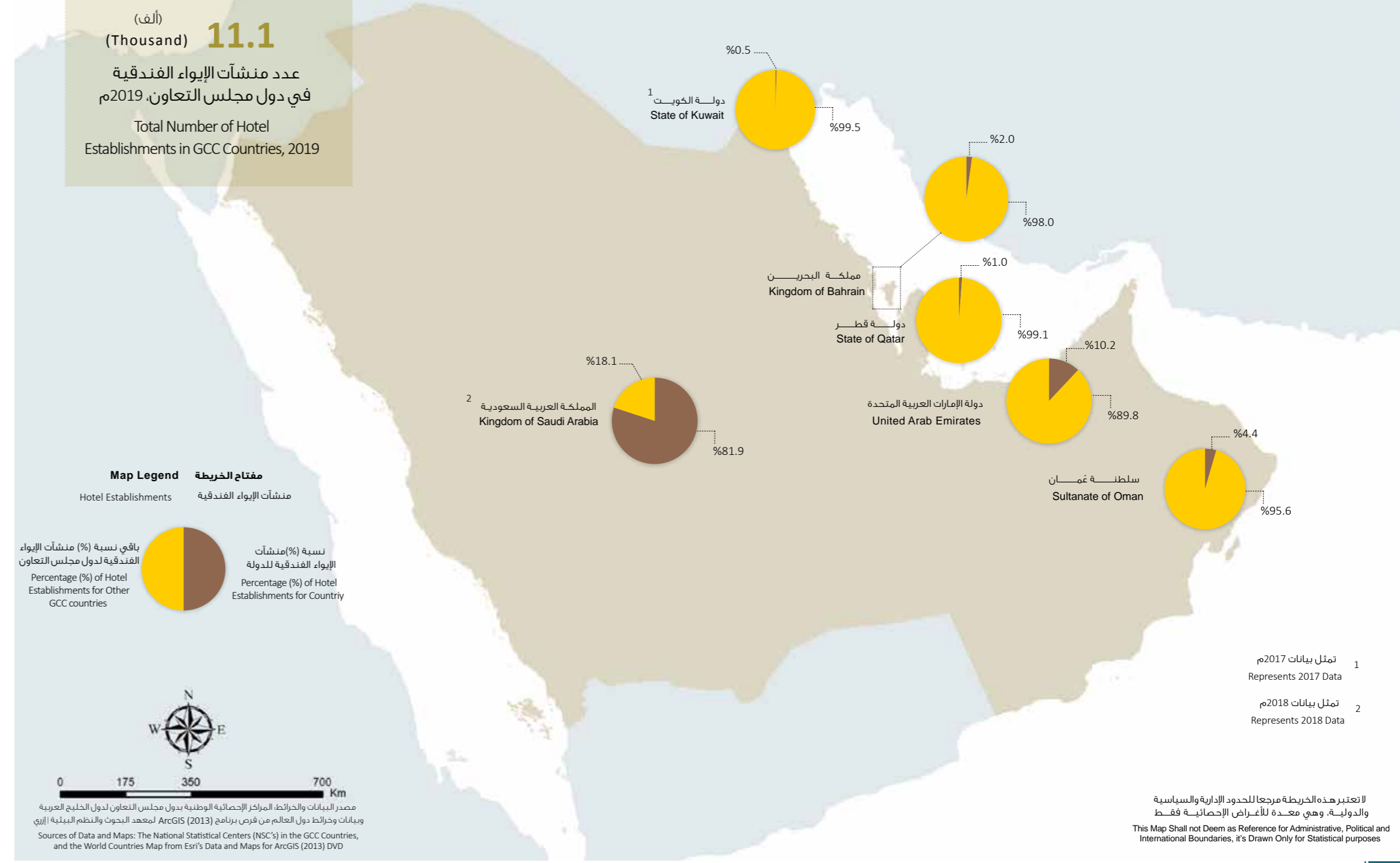
### إحصاءات السياحة Tourism Statistics

# 8

خريطة 47: إجمالي عدد الغرف في منشآت الإيواء الفندقية في دول مجلس التعاون، 2019م  
Map 47: Total Number of Rooms in Hotel Establishments in GCC Countries, 2019



خريطة 46: إجمالي عدد منشآت الإيواء الفندقية في دول مجلس التعاون، 2019م  
Map 46: Total Number of Hotel Establishments in GCC Countries, 2019

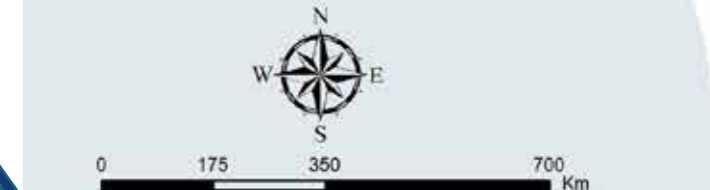
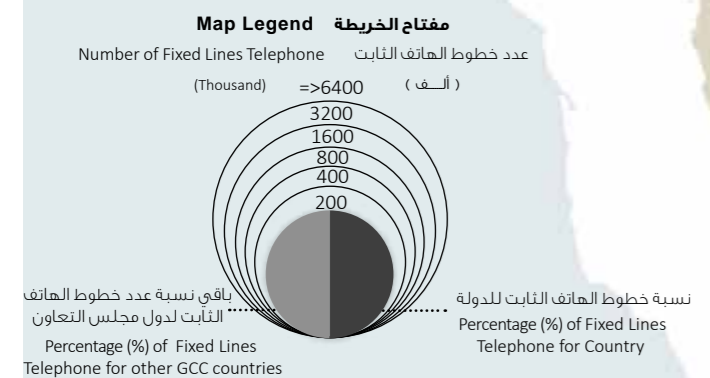
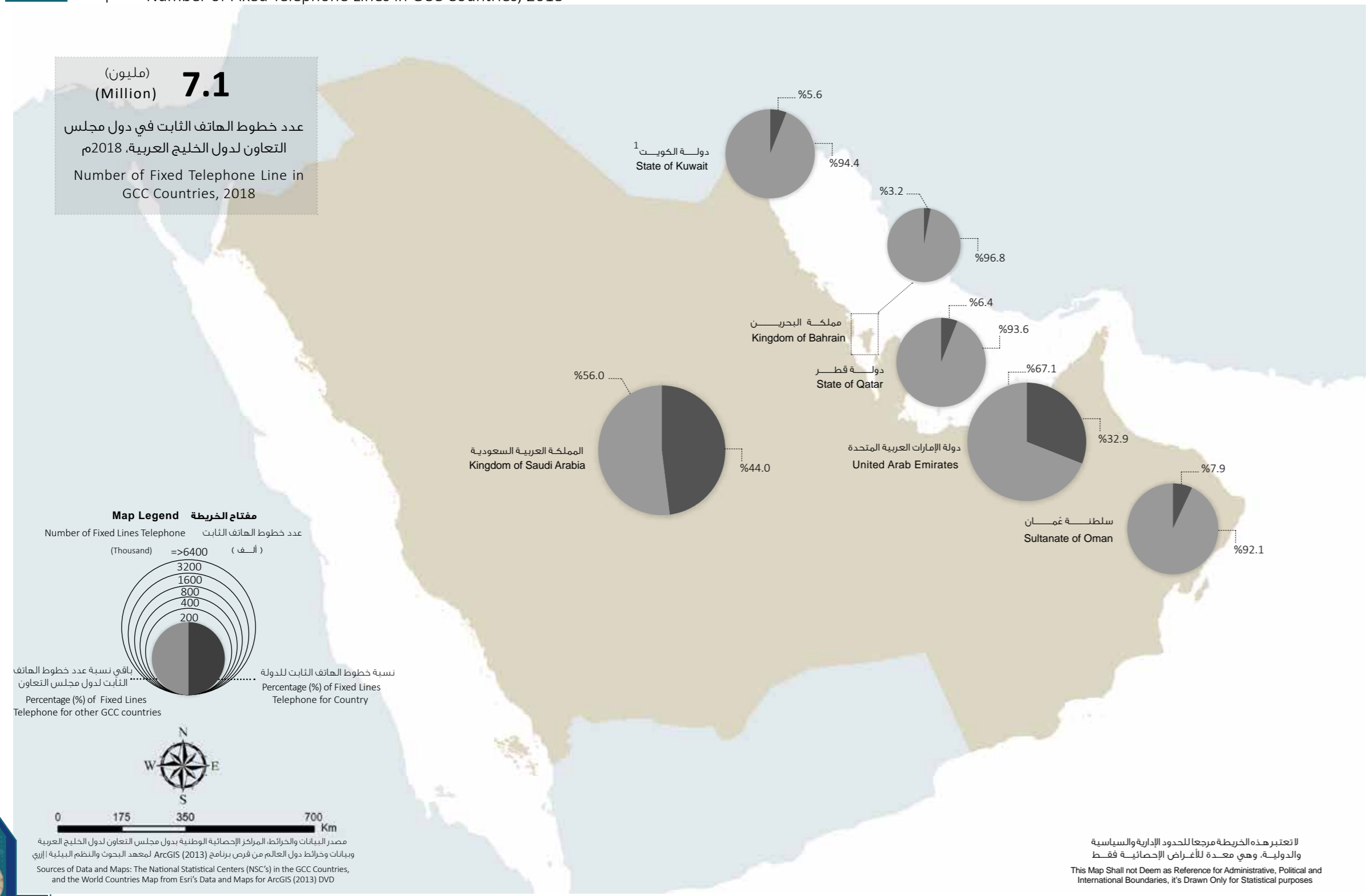


خريطة 48: عدد خطوط الهاتف الثابت في دول مجلس التعاون، 2018م

Map 48: Number of Fixed Telephone Lines in GCC Countries, 2018

(مليون)  
**7.1**  
(Million)

عدد خطوط الهاتف الثابت في دول مجلس  
التعاون لدول الخليج العربية، 2018م  
Number of Fixed Telephone Line in  
GCC Countries, 2018



مصدر البيانات والخرائط: المرکز الإحصائية الوطنية بدول مجلس التعاون لدول الخليج العربية  
وبينات وخرائط دول العالم من فرس برنامج ArcGIS (2013) لمعهد البحوث والنظم البيئية إري  
Sources of Data and Maps: The National Statistical Centers (NSC's) in the GCC Countries,  
and the World Countries Map from Esri's Data and Maps for ArcGIS (2013) DVD

لا تعتبر هذه الخريطة مرجعا للحدود الإدارية والسياسية  
والدولية، وهي معدة للأغراض الإحصائية فقط  
This Map Shall not Deem as Reference for Administrative, Political and  
International Boundaries, it's Drawn Only for Statistical purposes

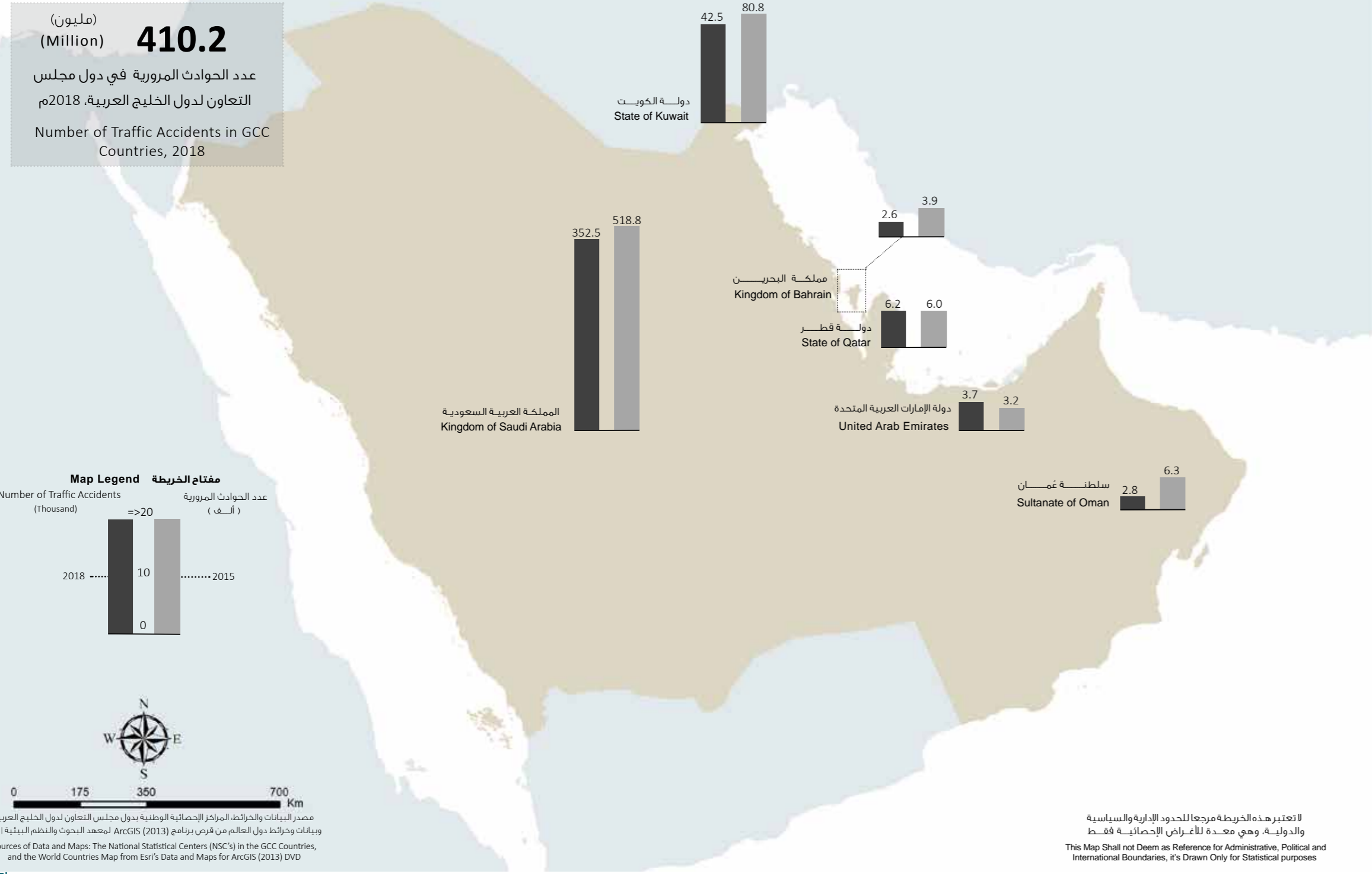
## الفصل التاسع

### إحصاءات النقل والاتصالات Transport and Communication Statistics

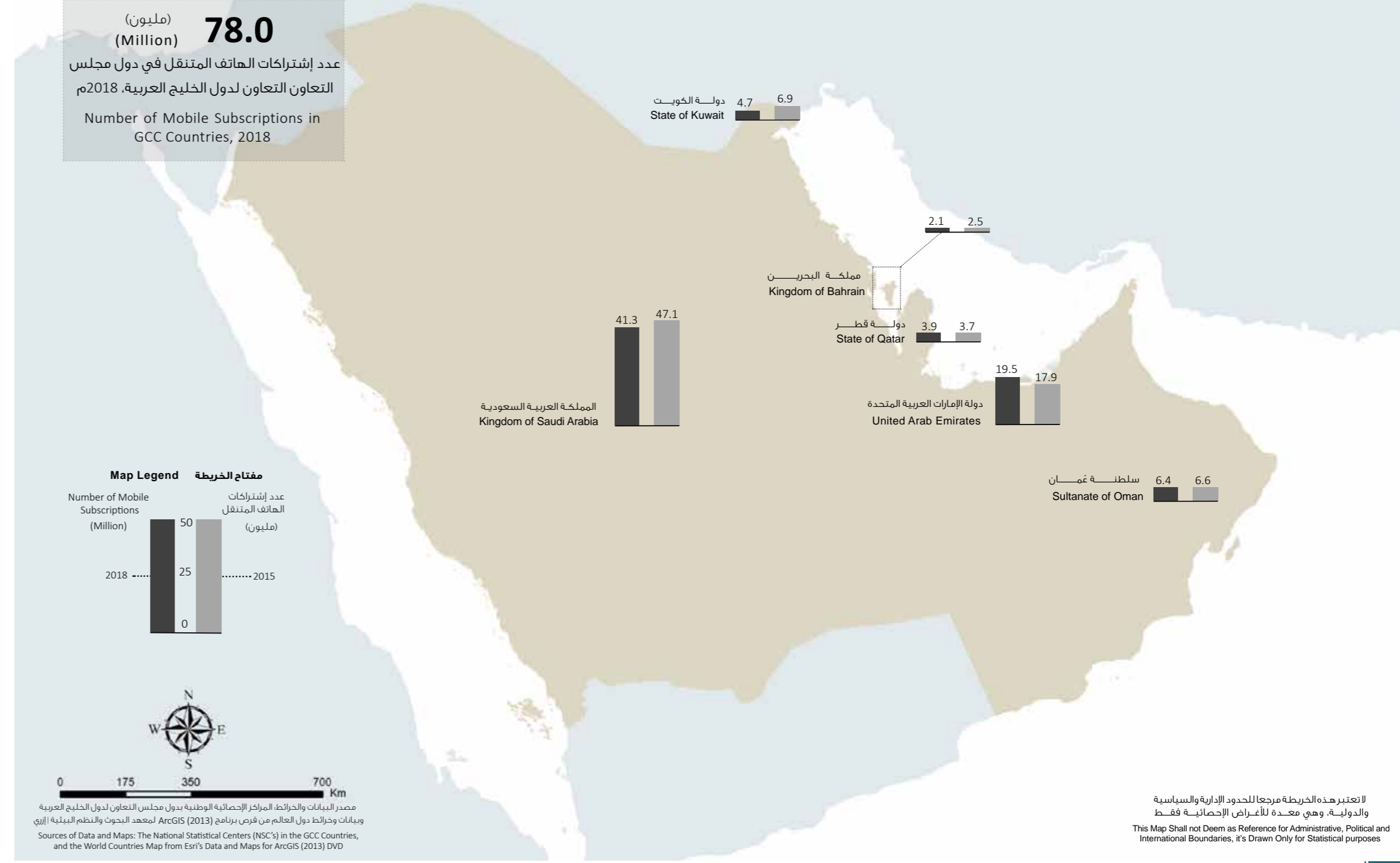


# 9

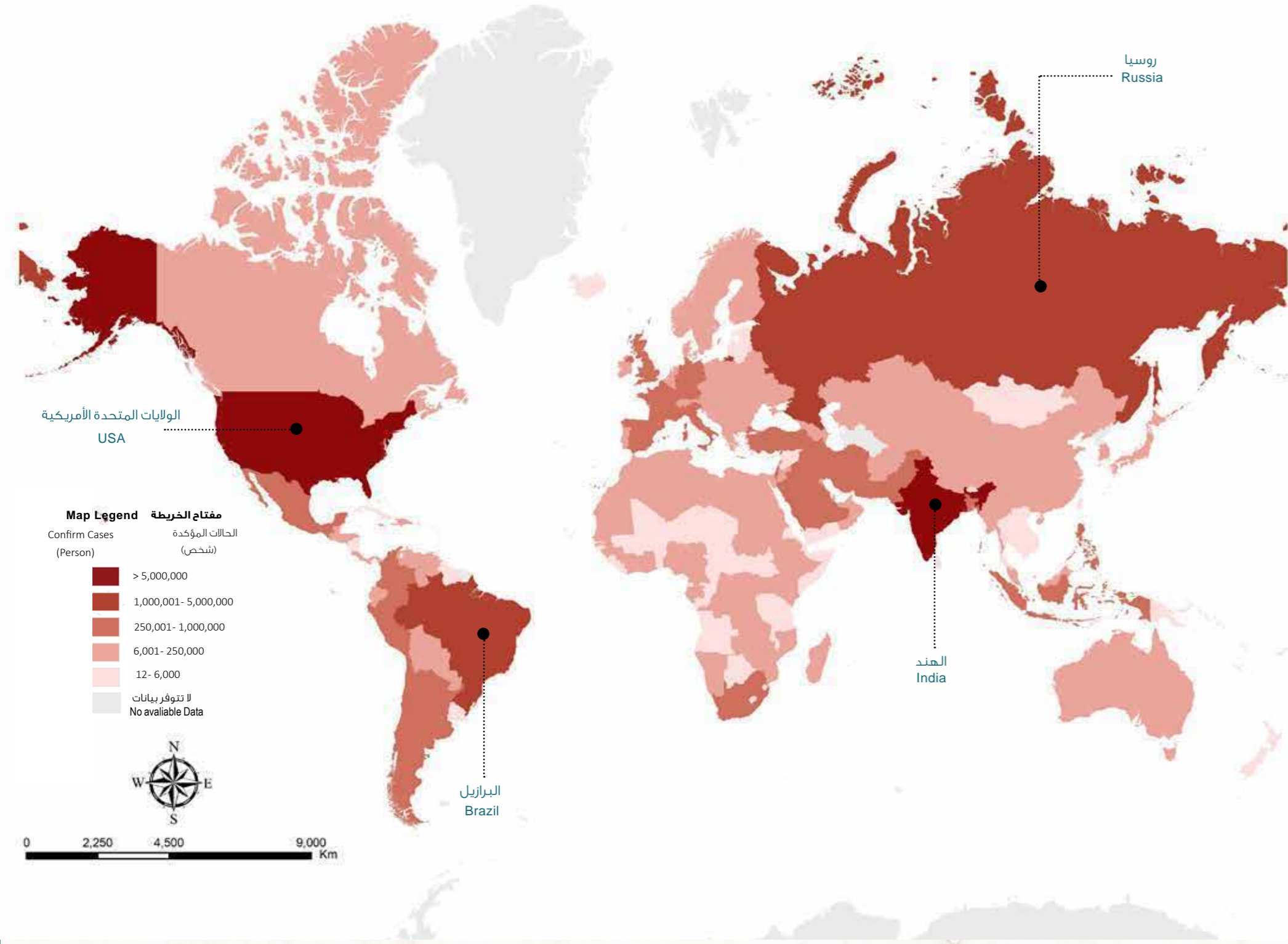
خريطة 50: عدد الحوادث المرورية في دول مجلس التعاون في عامي 2015م و 2018م  
Map 50: Number of Traffic Accidents in GCC Countries, 2015 and 2018



خريطة 49: عدد اشتراكات الهاتف المتنقل في دول مجلس التعاون في عامي 2015م و 2018م  
Map 49: Number of Mobile Subscriptions in GCC Countries, 2015 and 2018



خريطة 51: عدد الحالات المؤكدة بفيروس كوفيد-19 في دول العالم ، حتى أكتوبر 2020م  
 Map 51: Number of Confirmed Cases by COVID-19 Worldwide, up to October 2020



## الفصل العاشر

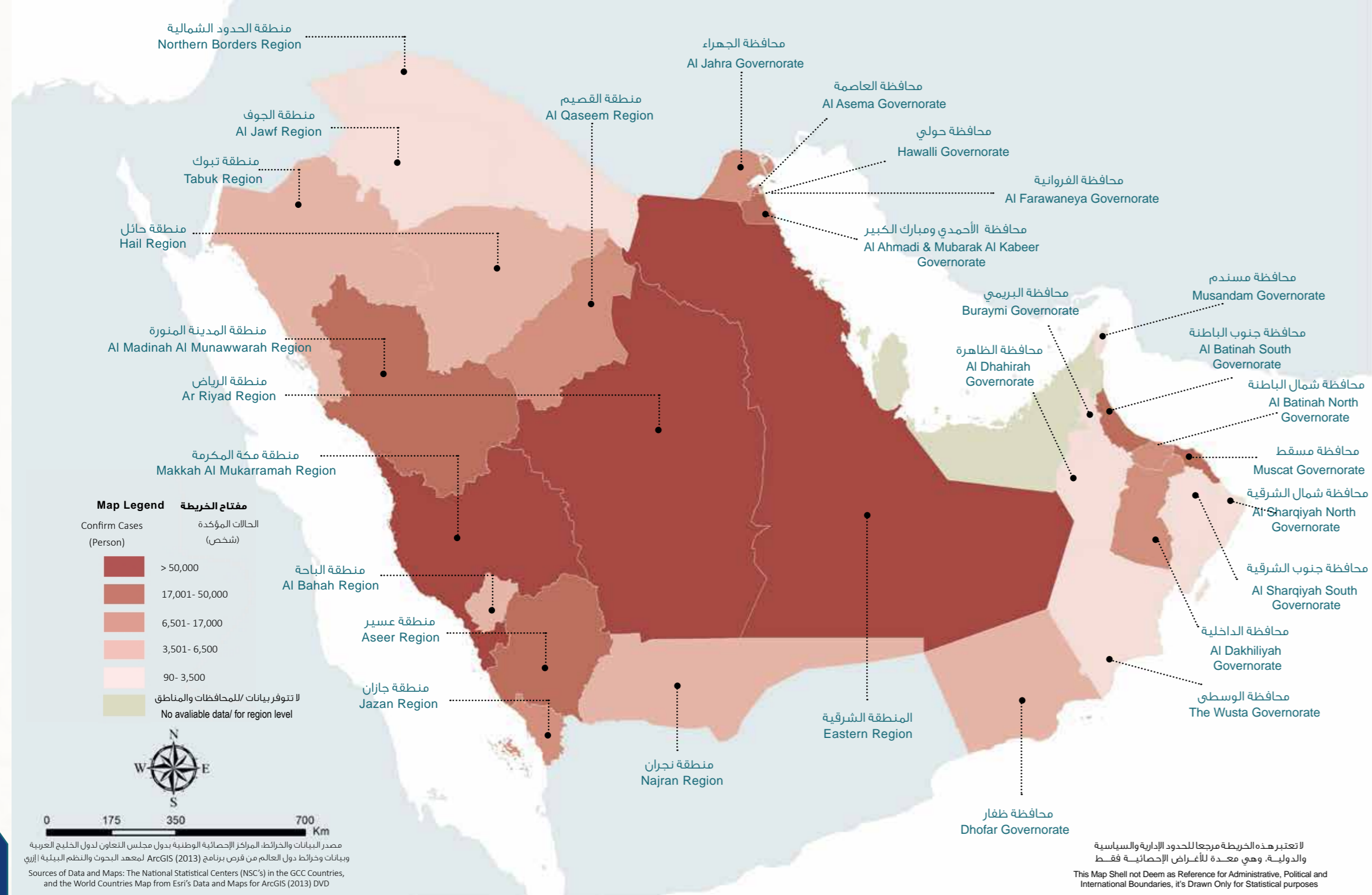
### إحصاءات كوفيد-19 Covid-19 Statistics

10



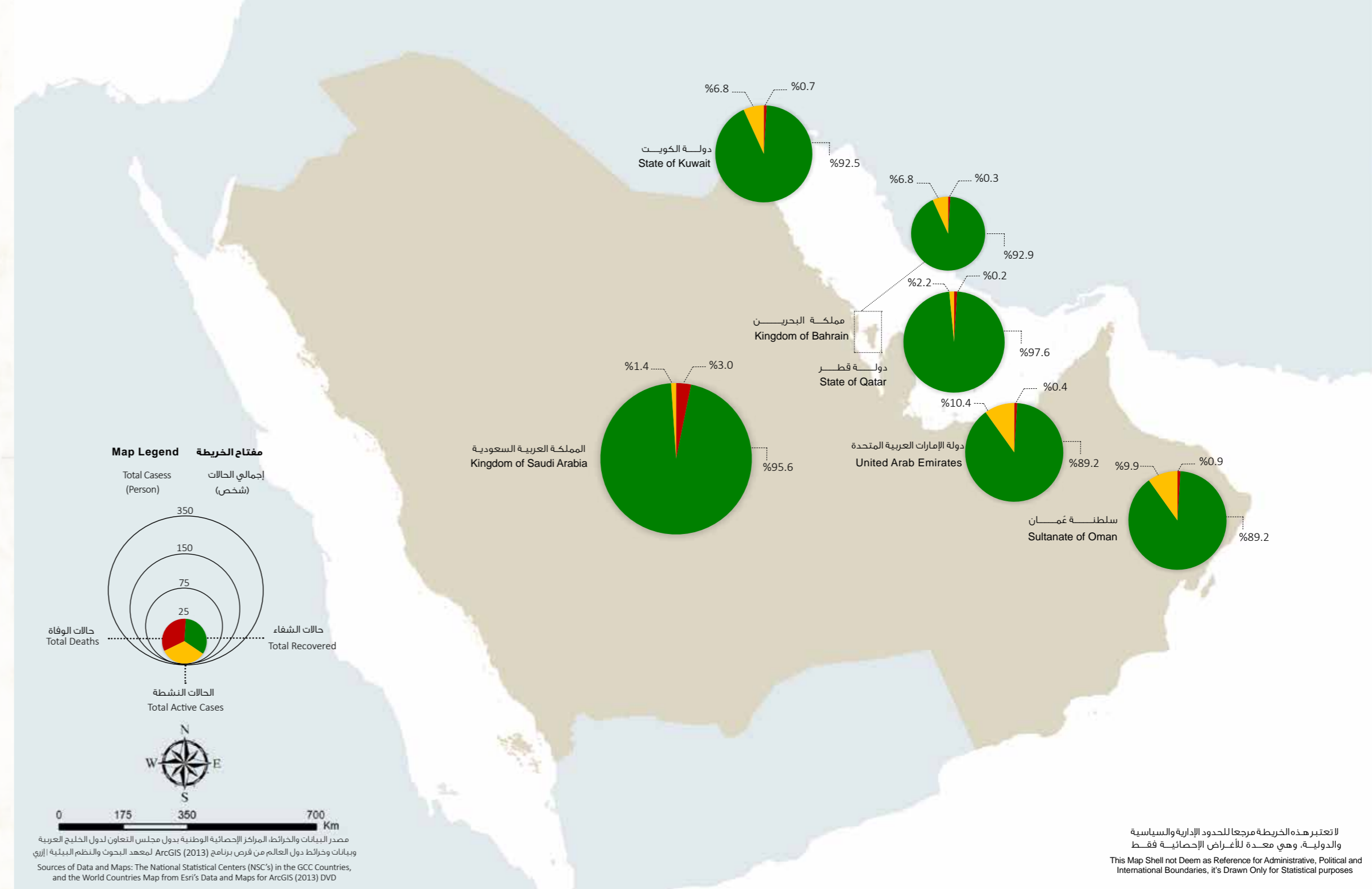


خريطة 53: عدد الحالات المؤكدة بفيروس كوفيد-19 حسب المحافظات/ المناطق في دول مجلس التعاون، حتى أكتوبر 2020م  
Map 53: Number of Confirmed Cases of COVID-19 in the GCC , by Region Level , up to October 2020



لا تعتبر هذه الخريطة مرجعا للحدود الإدارية والسياسية والدولية، وهي معدة للأغراض الإحصائية فقط  
This Map Shall not Deem as Reference for Administrative, Political and International Boundaries, it's Drawn Only for Statistical purposes

خريطة 52: عدد الحالات المؤكدة بفيروس كوفيد-19 في دول مجلس التعاون، حتى أكتوبر 2020م  
Map 52: Number of Confirmed Cases by Covid-19 in the GCC, up to October 2020



مصدر البيانات والخرائط والمرکز الإحصائية الوطنية بدول مجلس التعاون لدول الخليج العربية وبيانات وخرائط دول العالم من فريز برنامج ArcGIS (2013) لمعهد البحوث والنظم البيئية إيزي  
Sources of Data and Maps: The National Statistical Centers (NSC's) in the GCC Countries, and the World Countries Map from Esri's Data and Maps for ArcGIS (2013) DVD

لا تعتبر هذه الخريطة مرجعا للحدود الإدارية والسياسية والدولية، وهي معدة للأغراض الإحصائية فقط  
This Map Shall not Deem as Reference for Administrative, Political and International Boundaries, it's Drawn Only for Statistical purposes

## مصادر البيانات الإحصائية Statistical Data Sources



المركز الاتحادي للتنافسية والإحصاء  
Federal Competitiveness and Statistics Authority Center  
United Arab Emirates | دولة الإمارات العربية المتحدة  
<http://www.uaestatistics.gov.ae>



هيئة المعلومات والحكومة الإلكترونية  
Informatics & eGovernment Authority  
Kingdom of Bahrain | مملكة البحرين  
<http://www.iga.gov.bh>



الهيئة العامة للإحصاء  
The General Authority for Statistics  
Kingdom of Saudi Arabia | المملكة العربية السعودية  
<http://www.cdsi.gov.sa>



المركز الوطني للإحصاء والمعلومات  
The National Center for Statistics and Information  
Sultanate of Oman - سلطنة عُمان  
<http://www.ncsi.gov.om>



جهاز التخطيط والإحصاء  
Planning and Statistics Authority  
State of Qatar | دولة قطر  
<http://www.qsa.gov.qa>



الإدارة المركزية للإحصاء  
Central Statistical Bureau  
State of Kuwait | دولة الكويت  
<http://www.csb.gov.kw>

## مصادر البيانات الجغرافية المكانية Geospatial Data Sources



هيئة المعلومات والحكومة الإلكترونية  
Informatics & eGovernment Authority  
Kingdom of Bahrain | مملكة البحرين  
<http://www.iga.gov.bh>



الهيئة العامة للإحصاء  
The General Authority for Statistics  
Kingdom of Saudi Arabia | المملكة العربية السعودية  
<http://www.cdsi.gov.sa>



المركز الوطني للإحصاء والمعلومات  
The National Center for Statistics and Information  
Sultanate of Oman | سلطنة عُمان  
<http://www.ncsi.gov.om>



جهاز التخطيط والإحصاء  
Planning and Statistics Authority  
State of Qatar | دولة قطر  
<http://www.qsa.gov.qa>



الإدارة المركزية للإحصاء  
Central Statistical Bureau  
State of Kuwait | دولة الكويت  
<http://www.csb.gov.kw>

معهد البحوث والنظم البيئية (إري)  
Economic and Social Research Institute (esri)  
<http://www.arcgis.com/>



## مصادر البيانات Data Sources



الأطلس الإحصائي  
لدول مجلس التعاون  
GCC Statistical Atlas

2019