

الأطلس الإحصائي لدول مجلس التعاون GCC Statistical Atlas 2017



المحتويات
Contents




Subject	رقم الصفحة Page No.	الموضوع
Content of Maps	4	قائمة الخرائط
Introduction	6	المقدمة
Note to Users	8	تنويه للمستخدمين
Concepts and Definitions	10	المفاهيم والمصطلحات
Chapter 1: GCC Countries in Numbers	16	الفصل الأول: دول مجلس التعاون في أرقام
Chapter 2: Population and Vital Statistics	26	الفصل الثاني: الإحصاءات السكانية والحيوية
Chapter 3: Social Statistics	34	الفصل الثالث: الإحصاءات الاجتماعية
Chapter 4: Energy and Environment Statistics	46	الفصل الرابع: إحصاءات الطاقة والبيئة
Chapter 5: Foreign Trade Statistics	54	الفصل الخامس: إحصاءات التجارة الخارجية
Chapter 6: National Accounts Statistics	60	الفصل السادس: إحصاءات الحسابات القومية
Chapter 7: Inflation Rate Based on Consumer Prices	64	الفصل السابع: مؤشر التضخم في أسعار المستهلكين
Data Sources	66	مصادر البيانات

Maps	رقم الصفحة Page No.	الخرائط
Map 1: Geographic Location of GCC Countries Among the World Continents	17	خريطة 1: الموقع الجغرافي لدول مجلس التعاون لدول الخليج العربية بين قارات العالم
Map 2: GCC Countries in Numbers	18	خريطة 2: دول مجلس التعاون في أرقام
Map 3: The Water Bodies Overlooking the GCC Countries	19	خريطة 3: المسطحات المائية المطلية على دول مجلس التعاون
Map 4: United Arab Emirates Administrative Boundaries by Emirate	20	خريطة 4: التقسيمات الإدارية لدولة الإمارات العربية المتحدة حسب الإمارة
Map 5: Kingdom of Bahrain Administrative Boundaries by Governorate	21	خريطة 5: التقسيمات الإدارية لمملكة البحرين حسب المحافظة
Map 6: Kingdom of Saudi Arabia Administrative Boundaries by Region	22	خريطة 6: التقسيمات الإدارية للمملكة العربية السعودية حسب المنطقة
Map 7: Sultanate of Oman Administrative Boundaries by Governorate	23	خريطة 7: التقسيمات الإدارية لسلطنة عُمان حسب المحافظة
Map 8: State of Qatar Administrative Boundaries by Municipality	24	خريطة 8: التقسيمات الإدارية لدولة قطر حسب البلدية
Map 9: State of Kuwait Administrative Boundaries by Governorate	25	خريطة 9: التقسيمات الإدارية لدولة الكويت حسب المحافظة
Map 10: Population by Gender in GCC Countries, 2017	27	خريطة 10: السكان حسب النوع في دول مجلس التعاون، 2017م
Map 11: Population distribution by Wide Age Groups in GCC Countries, 2017	28	خريطة 11: توزيع السكان حسب الفئات العمرية العريضة لدول مجلس التعاون، 2017م
Map 12: Crude Birth Rate Per 1,000 Population in GCC Countries, 2011 and 2016	29	خريطة 12: معدل المواليد الخام لكل 1,000 من السكان في دول مجلس التعاون في عامي 2011م و2016م
Map 13: Crude Death Rate Per 1,000 Population in GCC Countries, 2011 and 2016	30	خريطة 13: معدل الوفيات الخام لكل 1,000 من السكان في دول مجلس التعاون في عامي 2011م و2016م
Map 14: Natural Increase Rate Per 1,000 Population in GCC Countries, 2011 and 2016	31	خريطة 14: معدل الزيادة الطبيعية لكل 1,000 من السكان في دول مجلس التعاون في عامي 2011م و2016م
Map 15: General Marriage Rate Per 1,000 Population 15 Years and Above in GCC Countries, 2011 and 2016	32	خريطة 15: معدل الزواج العام لكل 1,000 من السكان 15 سنة فأكثر في دول مجلس التعاون في عامي 2011م و2016م
Map 16: General Divorce Rate Per 1,000 Population 15 Years and Above in GCC Countries, 2011 and 2016	33	خريطة 16: معدل الطلاق العام لكل 1,000 من السكان 15 سنة فأكثر في دول مجلس التعاون في عامي 2011م و2016م
Map 17: Total Population of Working Age 15 Years and Above by Gender in GCC Countries, 2017	35	خريطة 17: إجمالي السكان في سن العمل 15 سنة فأكثر حسب النوع في دول مجلس التعاون، 2017م
Map 18: Employed 15 Years and Above by Nationality in GCC Countries, 2017	36	خريطة 18: المشتغلون 15 سنة فأكثر حسب الجنسية في دول مجلس التعاون، 2017م
Map 19: Total of Employed 15 Years and Above by Work Sector in GCC Countries, 2017	37	خريطة 19: إجمالي المشتغلين 15 سنة فأكثر حسب قطاع العمل في دول مجلس التعاون، 2017م
Map 20: Percentage Distribution (%) of Employed Citizens 15 Years and Above in GCC Countries, by Educational Level, 2017	38	خريطة 20: التوزيع النسبي (%) للمواطنين المشتغلين 15 سنة فأكثر حسب المستوى التعليمي في دول مجلس التعاون، 2017م
Map 21: Percentage Distribution (%) of Employed Non-Citizens 15 Years and Above in GCC Countries, by Educational Level, 2017	39	خريطة 21: التوزيع النسبي (%) لغير المواطنين المشتغلين 15 سنة فأكثر حسب المستوى التعليمي في دول مجلس التعاون، 2017م
Map 22: Total of Early Childhood Education Students in GCC Countries, 2011/2012 and 2016/2017	40	خريطة 22: إجمالي طلاب تنمية الطفولة المبكرة في دول مجلس التعاون في العام 2011/2012م و2016/2017م

Maps	رقم الصفحة Page No.	الخرائط
Map 23: Total of School Education Students in GCC Countries in 2011/2012 and 2016/2017	41	خريطة 23: إجمالي طلاب التعليم المدرسي في دول المجلس التعاون في العام 2011/2012م و2016/2017م
Map 24: Hospitals in GCC Countries, 2016	42	خريطة 24: المستشفيات في دول مجلس التعاون، 2016م
Map 25: Hospitals Beds in GCC Countries, 2016	43	خريطة 25: أسرة المستشفيات في دول مجلس التعاون، 2016م
Map 26: Physicians Per 10,000 Population Rate in GCC Countries in 2016 and 2012	44	خريطة 26: معدل الأطباء البشريين لكل 10,000 من السكان في دول مجلس التعاون في عامي 2012م و2016م
Map 27: Nurses Per 10,000 Population Rate in GCC Countries in 2016 and 2012	45	خريطة 27: معدل الممرضين لكل 10,000 من السكان في دول مجلس التعاون في عامي 2012م و2016م
Map 28: The Percentage (%) of Crude Oil and Natural Gas Liquids Production from the Total GCC Countries Production, 2016	47	خريطة 28: نسبة (%) إنتاج النفط الخام وسوائل الغاز الطبيعي من إجمالي إنتاج دول مجلس التعاون، 2016م
Map 29: Percentage (%) of Natural Gas Marketed Production from the Total GCC Countries Production, 2016	48	خريطة 29: نسبة (%) إنتاج الغاز الطبيعي المسوق من إجمالي إنتاج دول مجلس التعاون، 2016م
Map 30: Crude Oil, Natural Gas Liquids and Natural Gas Marketed Production (Tons of Oil Equivalent) in GCC Countries and its Percentage (%) from total GCC Countries Production, 2016	49	خريطة 30: كمية إنتاج النفط الخام وسوائل الغاز الطبيعي والغاز الطبيعي المسوق (طن مكافئ نفط) في دول مجلس التعاون ونسبتها (%) من إجمالي إنتاج دول المجلس، 2016م
Map 31: Total Electricity Production and Consumption in GCC Countries, 2016	50	خريطة 31: إجمالي إنتاج واستهلاك الكهرباء في دول مجلس التعاون، 2016م
Map 32: Percentage Distribution (%) of Total Fresh Water Available for Use by Water Sources in GCC Countries, 2016	51	خريطة 32: التوزيع النسبي (%) لإجمالي المياه العذبة المتاحة للإستخدام وفق مصادر المياه في دول مجلس التعاون، 2016م
Map 33: Percentage (%) of Water Consumption by Water Supply Sector from the Total Fresh Water Available for Use in GCC Countries, 2016	52	خريطة 33: نسبة (%) استهلاك قطاع إمدادات المياه من إجمالي المياه العذبة المتاحة للإستخدام في دول مجلس التعاون، 2016م
Map 34: Percentage (%) of Reused Water from Wastewater Treated in GCC Countries, 2016	53	خريطة 34: نسبة (%) المياه المعاد إستخدامها من حجم المياه العادمة المعالجة في دول المجلس التعاون، 2016م
Map 35: The Main Commercial Ports of GCC Countries, 2015	55	خريطة 35: الموانئ التجارية الرئيسية في دول مجلس التعاون، 2015م
Map 36: Percentage Distribution (%) of Merchandise Exports and Imports in GCC Countries, 2017	56	خريطة 36: التوزيع النسبي (%) لإجمالي الصادرات والواردات السلعية في دول مجلس التعاون، 2017م
Map 37: Trade Exchange of GCC Countries and the World, 2017	57	خريطة 37: حجم التبادل التجاري لدول مجلس التعاون مع العالم، 2017م
Map 38: Percentage Distribution (%) of Total Merchandis Exports in GCC Countries, 2017	58	خريطة 38: التوزيع النسبي (%) لإجمالي الصادرات السلعية في دول مجلس التعاون، 2017م
Map 39: Intra-Trade Value in GCC Countries, 2012 and 2017	59	خريطة 39: إجمالي الصادرات السلعية البينية في عامي 2012م و2017م
Map 40: Gross Domestic Product (GDP) at Current Prices in GCC Countries, 2017	61	خريطة 40: الناتج المحلي الإجمالي بالأسعار الجارية في دول مجلس التعاون، 2017م
Map 41: Gross Domestic Product (GDP) Growth Rate at Current Prices (%) in GCC Countries, 2013 and 2017	62	خريطة 41: معدل نمو الناتج المحلي الإجمالي بالأسعار الجارية (%) في دول مجلس التعاون في عامي 2013م و2017م
Map 42: Gross Domestic Product (GDP) Per Capita in GCC Countries, 2013 and 2017	63	خريطة 42: نصيب الفرد من الناتج المحلي الإجمالي في دول مجلس التعاون في عامي 2013م و2017م
Map 43: Inflation Rates (%) in GCC Countries, 2013 and 2017	65	خريطة 43: معدلات التضخم (%) في دول مجلس التعاون في عامي 2013م و2017م

المقدمة
Introduction



In the line with GCC-STAT policy to update its statistical publications to serve all interested users and in the light of wide interest of preparing and publishing spatially statistics data , GCC-STAT is pleased to present **(GCC Statistical Atlas 2017)** which presents the most important and up to date indicators available about population, vital, social, economic, energy and environment statistics in GCC countries in 2017.

On this occasion GCC-STAT expresses its thanks and gratitude to all statistical agencies in member countries for providing the required data for the preparation of this Atlas, as well all GCC-STAT staff for their effective contribution to publish this current release. GCC STAT emphasizes its welcome of suggestions and feedbacks that may enrich the contents of Atlas and improve the upcoming releases.

ضمن سياسة المركز الإحصائي لدول مجلس التعاون لدول الخليج العربية لتطوير إصداراته الإحصائية لخدمة كافة فئات المتعاملين، وفي ظل إتساع الإهتمام بإعداد ونشر البيانات الإحصائية المسندة مكانياً، يسر المركز الإحصائي الخليجي أن يقدم **(الأطلس الإحصائي لدول مجلس التعاون دول الخليج العربية 2017)**، والذي يقدم أهم وأحدث المؤشرات المتوفرة حول الإحصاءات السكانية والحيوية والاجتماعية والإقتصادية والطاقة والبيئة بدول مجلس التعاون لعام 2017م.

وبهذه المناسبة يتقدم المركز الإحصائي الخليجي بالشكر والتقدير لجميع الأجهزة الإحصائية في الدول الأعضاء لتوفيرها البيانات المطلوبة لإنجاز هذا الأطلس، والشكر موصول لجميع العاملين بالمركز الإحصائي لدول مجلس التعاون على إسهامهم بشكل فعّال في إخراج هذا الإصدار بصورته الحالية، ويؤكد على ترحيبه المستمر بالمقترحات والملاحظات التي تثري محتوى هذا الأطلس، وتعمل على تطويره للأفضل في الإصدارات القادمة بإذن الله.

تنويه للمستخدمين
Note to Users



GCC Statistical Atlas 2017 intends to provide interested users in government institutions, private sector, media, employees in the business market, researchers, statisticians, other educational institutions and public with the most important statistical indicators spatially associated, as one of the integration foundations between official statistics and geographic information systems.

Atlas presents the most important demographic, social, economic, trade, energy and water statistics in the GCC countries. It contains a number of geographical maps that present the most important indicators.

Data sources:

The statistical centers in the GCC countries are the official sources of the geographical maps and statistics included in the Atlas and other related reports from GCC-STAT, as for the geospatial data of the United Arab Emirates and the geographic world map data were obtained from the website of the Environmental Systems Research Institute (esri).

Data reference period:

All indicators refer to 2017 except as indicated in the margins or titles of the maps.

Notifications:

- The Atlas was prepared by the geospatial information Division in cooperation with all the statistical departments of the Center.
- The maps used in this Atlas cannot be used as reference for political, international and administrative boundaries, they are only used for statistical representation.
- Whenever the term "GCC Countries" is mentioned in this Atlas, it refers to the member countries of the of the Gulf Cooperation Council for the Arab States of the Gulf Countries.

The Center is pleased to receive any feedback or suggestions from users which will improve and enrich the centers future publications content..

يهدف الأطلس الإحصائي لدول مجلس التعاون لدول الخليج العربية لعام 2017م إلى تزويد المستخدمين في المؤسسات الحكومية، والقطاع الخاص، ووسائل الإعلام، والعاملين في سوق الأعمال، والباحثين والإحصائيين والمؤسسات التعليمية الأخرى وعامة الجمهور بأهم المؤشرات الإحصائية المرتبطة مكانياً، بإعتبار ذلك من أسس التكامل بين الإحصاءات الرسمية ونظم المعلومات الجغرافية.

حيث يعرض الأطلس أهم الإحصاءات السكانية والاجتماعية والإقتصادية والتجارية والطاقة والمياه بدول مجلس التعاون، فهو يحتوي على عدد من الخرائط الجغرافية التي تعرض أهم المؤشرات.

مصادر البيانات:

المصدر الرسمي للخرائط الجغرافية والإحصاءات الواردة في الأطلس هو المراكز الإحصائية بدول مجلس التعاون لدول الخليج العربية، والإصدارات الإحصائية ذات العلاقة من المركز، وفيما يتعلق بالبيانات الجغرافية المكانية لدولة الإمارات العربية المتحدة والبيانات الجغرافية لخريطة العالم فهي من معهد البحوث البيئية لشركة ازري المنشورة في موقعها في الشبكة المعلوماتية.

الفترة الزمنية المرجعية للبيانات:

جميع المؤشرات تشير لعام 2017م عدا ما تم الإشارة إليه في هوامش أو عناوين الخرائط.

إشعارات:

- تم إعداد الأطلس بقسم المعلومات الجغرافية المكانية بالتعاون مع جميع الإدارات الإحصائية بالمركز.
- لا يمكن الإعتماد على الخرائط الواردة في هذا الأطلس كمرجع للحدود السياسية والدولية والإدارية، ويقتصر استخدام الخرائط للعرض والتمثيل الإحصائي فقط.
- مصطلح دول المجلس أو دول مجلس التعاون يعنيان حيثما وردا في هذا الأطلس دول مجلس التعاون لدول الخليج العربية.

ويرحب المركز بأية ملاحظات أو مقترحات من قبل المستخدمين والتي من شأنها أن تعمل على تحسين وإثراء محتوى الإصدارات المستقبلية للمركز.

المفاهيم والمصطلحات
Concepts and Definitions



Population & Vital Statistics:**Natural Increase Rate:**

Difference between live births and deaths per (1,000) population.

Crude Birth Rate:

Number of live births during a given year per (1,000) population at the mid-year.

Crude Death Rate:

Number of deaths during a given year per (1,000) population in the mid-year.

General Marriage Rate:

Number of Marriages during a given year per (1,000) Population (15 years and above) in the mid-year

General Divorce Rate:

Number of Divorces during a given year per (1,000) Population (15 years and above) in the mid-year.

Social Statistics:**Working Age Population:**

International working age population is defined according to International Labour Organization (ILO) standards as all persons aged (15 years and above), there is also a legal age for employment and this age varies according to each country and its economic situation, in some countries, the legal age of work is (18 years or more) and there are some who take it (16 years or more). As for the official statistics provided by national statistical agencies and international organizations and bodies adopt the international standard of (15 years or more).

Employed (Working Population):

All persons of working age (15 years and above), who during a reference period worked to produce goods or provide services in cash or in kind, or for a profit from an interest they own or have a part of, or working without pay with the family or with other individuals. It also includes those who have work but are absent during the reference period due to leave, illness or any other reason.

الإحصاءات السكانية والحيوية:**معدل الزيادة الطبيعية:**

الفرق بين عدد المواليد الأحياء والوفيات لكل (1,000) من السكان.

معدل المواليد الخام:

عدد المواليد الأحياء خلال سنة معينة لكل (1,000) من السكان في منتصف السنة.

معدل الوفيات الخام:

عدد الوفيات خلال سنة معينة لكل (1,000) من السكان في منتصف السنة.

معدل الزواج العام:

عدد حالات الزواج خلال سنة معينة لكل (1,000) من السكان (15 سنة فأكثر) خلال منتصف السنة.

معدل الطلاق العام:

عدد إسهادات الطلاق خلال سنة معينة لكل (1,000) من السكان (15 سنة فأكثر) خلال منتصف السنة.

الإحصاءات الإجتماعية:**السكان في سن العمل:**

يعرف السكان في سن العمل دوليًا حسب معايير منظمة العمل الدولية بأنهم جميع الأفراد ممن أعمارهم (15 سنة فأكثر)، فيما هناك أيضًا سن قانوني للعمل ويختلف هذا العمر حسب كل دولة والوضع الإقتصادي فيها، ففي بعض الدول يعتبر السن القانوني للعمل هو (18 سنة فأكثر) وهناك البعض من يتخذه (16 سنة فأكثر). أما الإحصاءات الرسمية التي توفرها الأجهزة الإحصائية الوطنية والمنظمات والهيئات الدولية فتعتمد المعيار الدولي وهو (15 سنة فأكثر).

المشتغلون (العاملون):

هم الأفراد في سن العمل (15 سنة فأكثر) خلال فترة زمنية معينة، يعملون في أي عمل لإنتاج سلعة أو تقديم خدمة بأجر نقدي أو عيني، أو مقابل ربح من مصلحة يملكونها أو يملكون جزءًا منها، أو يعملون بدون أجر لدى الأسرة أو لدى أفراد آخرين. ويشمل أيضًا الذين لديهم عمل ولكنهم متغيبون عنه خلال فترة الإسناد الزمني بسبب إجازة أو مرض أو أي سبب آخر.

Early childhood development (Nurseries & Kindergartens) Development:

The stage of promoting the early development of children in cognitive, physical, social and emotional and to introduce young children to organized education outside the family environment. Is called Level Zero of the International Standard Classification of Education (ISCED), it refers to early childhood education programs that have a deliberate educational component. These programs aim to develop social and emotional skills necessary to participate in school and society. These programs also develop some of the skills necessary to prepare for academic education and prepare children for primary education. Targeting children aged zero to less than (3) years (0 - less than 3 years) and known as nurseries and the age group from (3) years to pr-primary are called kindergartens.

Energy & Environment Statistics:**Electricity:**

The transfer of energy through the physical phenomena involving electric charges and their effects when they are off or in motion.. Electricity can be generated through different processes such as the conversion of potential energy from running water, waterfalls, wind and wave movement, direct conversion of solar radiation through photovoltaic processes; or through the combustion of fuel.

Crude Oil:

Is a mineral component of natural origin consisting of a mixture of hydrocarbons and other impurities such as sulfur. It exists in the liquid phase under normal surface temperature and pressure and its physical characteristics (density, viscosity, etc.) are highly variable. This category contains condensates extracted from associated and non-associated gas in crude oil which mixed with crude oil commercial flows.

Natural Gas:

It consists of several gases and it is formed in deposits below the surface of the earth, whether in the form of liquid or gaseous, and it is mainly formed from methane, natural gas includes both "Non-associated" gas produced from hydrocarbon producing fields only in gaseous form, "associated" gas produced in conjunction with crude oil in addition to methane extracted from coal mine "mines gas".

Natural Gas Liquids (NGL):

Are liquid or liquefied hydrocarbons extracted from natural gas in separation facilities or gas processing plants. Natural gas Liquids include ethane, propane, butane pentane and the enhanced pentane (sometimes referred to as natural gasoline gas or intensification plant). The natural gas may be extracted with crude oil (associated gas) or from a gas field without crude oil. Natural gas liquids can be removed from the flow of natural gas near the wellhead or transferred to a natural gas processing plant. In the event of gas processing and crude oil production, it is common to recharge a limited proportion of natural gas liquids condensate products into the flow of crude oil.

تنمية الطفولة المبكرة (الحضانات ورياض الأطفال):

مرحلة تعزيز إنماء الأطفال المبكر معرفياً وجسدياً واجتماعياً وعاطفياً ولتعريف صغار الأطفال على التعليم المنظم خارج إطار البيئة العائلية. ويطلق عليه المستوى صفر من التصنيف الدولي الموحد للتعليم (ISCED). ويشير إلى برامج تعليم الطفولة المبكرة التي تحتوي على عنصر تعليمي مقصود. وتستهدف هذه البرامج إلى تنمية المهارات الاجتماعية والعاطفية الضرورية للمشاركة في المدرسة والمجتمع. كما تنمي هذه البرامج بعض المهارات اللازمة للإستعداد للتعليم الأكاديمي وتعدّ الأطفال للدخول إلى التعليم الابتدائي. وتستهدف الأطفال في الفئة العمرية من صفر إلى أقل من (3) سنوات والمعروفة باسم الحضانات، والفئة العمرية من (3) سنوات إلى ما قبل الابتدائي ويطلق عليها رياض الأطفال.

إحصاءات الطاقة والبيئة:**الكهرباء:**

هي عملية تحويل الطاقة من خلال الظواهر الفيزيائية المتعلقة بالشحنات الكهربائية وتأثيراتها عندما تكون متوقفة أو في حركة، إذ يمكن توليد الطاقة الكهربائية من خلال عمليات مختلفة مثل تحويل الطاقة الكامنة في المياه الجارية والشلالات، حركة الرياح والأمواج، التحويل المباشر للإشعاعات الشمسية من خلال العمليات الكهروضوئية؛ أو عبر عملية احتراق الوقود

النفط الخام:

هو مكون معدني من أصل طبيعي يتكون من خليط من الهيدروكربونات والشوائب الأخرى مثل الكبريت. يوجد في الحالة السائلة تحت ضغط ودرجة حرارة السطح العادية وتتميز خصائصه الفيزيائية (الكثافة، اللزوجة، إلخ) بتغيرات كبيرة. وتحتوي هذه الفئة على مكثفات مستخلصة من الغازات المصاحبة وغير المصاحبة بالنفط الخام والتي تختلط بالتدفقات التجارية للنفط الخام.

الغاز الطبيعي:

يتكون من عدة غازات وينشأ في رواسب تحت سطح الأرض سواء في شكل سائل أو غازي ويتكون أساساً من الميثان، ويشمل الغاز الطبيعي كلا من الغاز " غير مرافق " الناتج من الحقول المنتجة للهيدروكربونات في الشكل الغازي فقط والغاز " المرافق " المنتج بالإفتران مع البترول الخام بالإضافة إلى الميثان المستخلص من مناجم الفحم " غاز المناجم ".

سوائل الغاز الطبيعي:

هي هيدروكربونات مسالة أو سائلة مستخلصة من الغاز الطبيعي في مرافق الفصل أو محطات معالجة الغاز. وتشمل سوائل الغاز الطبيعي الإيثان والبروبين والبيوتان بينتان والبينتان المعزز (أحياناً يشار إليه كبنزين الغاز الطبيعي أو نواتج تكثيف المحطات). قد يستخلص الغاز الطبيعي مع الزيت الخام (الغاز المرافق) أو من حقل الغاز بدون الزيت الخام ويمكن إزالة سوائل الغاز الطبيعي من تدفق الغاز الطبيعي القريب من رأس البئر أو نقلها إلى محطة معالجة غاز طبيعي. وعند حدوث عمليتي معالجة الغاز وإنتاج الزيت الخام، فمن الشائع حقن نسبة محدودة من نواتج تكثيف سوائل الغاز الطبيعي في تدفق النفط الخام.

Volume of Wastewater Treated:

Is the amount of wastewater that is treated and then reused in nature.

The Quantity of Reused Water:

Used water directly received from another user with or without treatment for further use. It also includes treated wastewater received for further use from treatment plants. It does not include water discharged into the waterways and used again in the direction of the channel. Water recycling in industrial sites is excluded.

The Total use of Freshwater Provided by Water Supply Sector Minus Water Loss During Transportation:

Total of freshwater by general water supply sector minus loss of freshwater during transportation.

Desalinated Water Production:

Total volume of water obtained from desalination of seawater and brackish water.

The Quantity of Fresh Groundwater Extracted:

The volume of water taken by economic units from aquifers and springs within the limits of the reference region per year.

Foreign Trade Statistics :**Intra-Trade:**

Inter-trade refers to all commodity flows between the GCC countries for total inter-commodity exports, and it consists of:

(a). Intra-national commodity exports: It is GCC countries exports of national origin intra-goods (including compensatory products that its origin changes after internal processing from foreign to domestic) from any part of the statistical territory of the GCC countries, including free zones and customs warehouses. These exports are divided into:

- Non-oil national commodity exports.
- Oil exports.

(b). Re-exports among the GCC countries: It refers to all foreign goods that were previously imported and subjected to all customs procedures, and they were exported within the statistical territory of the GCC countries.

The value of total merchandise exports is calculated on FOB (Free on Board) basis and includes the value of the goods, including all expenses, Until it reaches the back of the carrier or customs transit center.

حجم المياه العادمة المعالجة:

هي كمية المياه العادمة التي يتم معالجتها ومن ثم إعادة إستخدامها في الطبيعة.

كمية المياه المعاد إستعمالها:

المياه المستعملة المتحصل عليها من مستعمل آخر مباشرة، سواء معالجة أو غير معالجة من أجل إستعمالها في أغراض أخرى. وتشمل أيضاً المياه العادمة المعالجة المتحصل عليها من محطات المعالجة لإستعمالها في أغراض أخرى. ولا تشمل المياه التي تصرف في المجاري المائية وتستخدم مرة أخرى في إتجاه المجرى. ويستبعد منها إعادة تدوير المياه في المواقع الصناعية.

إجمالي استخدام المياه العذبة التي يوفرها قطاع إمدادات المياه مطروحاً منها فاقد المياه أثناء النقل:

إجمالي المياه العذبة من قطاع صناعة إمدادات المياه العامة ناقصاً فاقد المياه العذبة أثناء النقل.

إنتاج مياه التحلية:

إجمالي حجم المياه المتحصل عليها من إزالة ملوحة مياه البحر والمياه شبه المالحة.

كمية المياه الجوفية العذبة المستخرجة:

حجم المياه التي تأخذها الوحدات الإقتصادية من مستودعات المياه الجوفية والينابيع ضمن حدود الإقليم المرجعي في السنة .

إحصاءات التجارة الخارجية:**التجارة البينية:**

يقصد بالتجارة البينية هي كل التدفقات السلعية بين دول مجلس التعاون لإجمالي الصادرات السلعية البينية وتتألف من:

أ). الصادرات السلعية الوطنية البينية: وهي صادرات دول مجلس التعاون البينية من سلع وطنية المنشأ (بما في ذلك المنتجات التعويضية التي يتغير منشؤها بعد التجهيز الداخلي من أجنبي إلى محلي) من أي جزء من الإقليم الإحصائي لدول المجلس، بما في ذلك المناطق الحرة والمستودعات الجمركية، وتنقسم هذه الصادرات إلى:

- الصادرات السلعية الوطنية غير النفطية.
- الصادرات النفطية.

ب). إعادة التصدير بين دول المجلس: وهي البضائع الأجنبية التي سبق استيرادها وأجريت عليها كافة الإجراءات الجمركية ثم تم إعادة تصديرها داخل الإقليم الإحصائي لدول المجلس.

وتحسب قيمة إجمالي الصادرات السلعية على أساس (فوب) وتتضمن قيمة البضائع بما فيها كافة المصاريف حتى وصولها إلى ظهر الناقل أو مركز العبور الجمركي.

Total Exports of Goods:

Consist of:

(a). National Commodity Exports: are the GCC countries national origin goods export and they are exported outside the GCC countries (including compensatory products that its origin changes after internal processing from foreign to domestic) from any part of the statistical region of the GCC countries, including free zones and customs warehouses.

These exports are divided in to:

- Domestic non-oil exports of goods.
- Oil exports.

(b). Are the foreign goods that are re-exported from any part of the statistical region of the GCC States, which are exported outside the GCC countries, including free zones and customs warehouses.

The value of the total goods exports is calculated using free on board (f.o.b.) valuation. It includes the value of goods, including all expenses till it reaches the back of the carrier or customs transit center.

Total Imports of Goods:

Refers to all goods imported to the statistical region of the GCC countries to cover the local needs, which are carried out by all the customs procedures followed in the customs release of imported goods whether they are subject to customs duties or customs free, these imports are divided into:

(a). Imports of foreign goods (including compensatory products after external processing that changes its origin from domestic to foreign) which is imported to the GCC countries through the free trade area, the internal processing areas, the free industrial zones, the customs warehouses or the free trade zones.

(b). Domestic goods that are re-imported into the free trade area, internal processing areas, free industrial zones, customs warehouses or free trade zones.

The value of commodity imports is calculated based on a (C.I.F). It include the value of goods in the place of production plus shipping and insurance fees, until the moment of arrival at the customs center of the importing country..

The Volume of Trade Exchange:

Is the total value of total exports and total commodity imports.

Trade Balance:

Is the difference between the total value of exported and imported goods, when the value of exports is larger it is said that there is a surplus in the trade balance, when the value of imports is greater, it is said that there is a deficit in the trade balance.

إجمالي الصادرات السلعية:

تتألف من:

(أ). الصادرات السلعية الوطنية: وهي صادرات دول مجلس التعاون من سلع وطنية المنشأ والمصدرة إلى خارج دول المجلس (بما في ذلك المنتجات التعويضية التي يتغير منشؤها بعد التجهيز الداخلي من أجنبي إلى محلي) من أي جزء من الإقليم الإحصائي لدول المجلس، بما في ذلك المناطق الحرة والمستودعات الجمركية، وتنقسم هذه الصادرات إلى:

- الصادرات السلعية الوطنية غير النفطية.
- الصادرات النفطية.

(ب). إعادة التصدير: وهي البضائع الأجنبية التي يعاد تصديرها من أي جزء من الإقليم الإحصائي لدول المجلس والمصدرة إلى خارج دول المجلس، بما في ذلك المناطق الحرة والمستودعات الجمركية.

وتحسب قيمة إجمالي الصادرات السلعية على أساس (فوب) وتتضمن قيمة البضائع بما فيها كافة المصاريف حتى وصولها إلى ظهر الناقل أو مركز العبور الجمركي.

إجمالي الواردات السلعية:

هي كل السلع الواردة إلى الإقليم الإحصائي لدول المجلس لتغطية الاحتياجات المحلية والتي تجري عليها كافة الإجراءات الجمركية المتبعة في الإفراج الجمركي عن السلع المستوردة سواء كانت خاضعة للرسوم الجمركية أو المعفاة، وتنقسم هذه الواردات إلى:

(أ). الواردات من السلع الأجنبية (بما في ذلك المنتجات التعويضية بعد التجهيز الخارجي التي تغير منشأها من محلي إلى أجنبي) والواردة إلى دول مجلس التعاون عبر منطقة التداول الحر أو أماكن التجهيز الداخلي أو المناطق الصناعية الحرة أو أماكن المستودعات الجمركية أو المناطق التجارية الحرة.

(ب). السلع المحلية التي يعاد استيرادها إلى منطقة التداول الحر أو أماكن التجهيز الداخلي والمناطق الصناعية الحرة أو أماكن المستودعات الجمركية أو المناطق التجارية الحرة.

وتحسب قيمة الواردات السلعية على أساس (سيف) وتتضمن قيمة البضائع في محل إنتاجها مضاف إليها أجور الشحن والتأمين حتى لحظة الوصول إلى المركز الجمركي للدولة المستوردة.

حجم التبادل التجاري:

هو مجموع قيمة إجمالي الصادرات وإجمالي الواردات السلعية.

الميزان التجاري:

هو الفرق بين القيمة الإجمالية للصادرات والواردات السلعية، عندما تكون قيمة الصادرات أكبر يقال أن هناك فائضاً في الميزان التجاري، أما عندما تكون قيمة الواردات أكبر يقال أن هناك عجزاً في الميزان التجاري.

National Accounts Statistics:

Gross Domestic Product:

Is the total gross value added to all resident organizational units that produce, plus any taxes, minus any subsidies on products not included in the production value. It should be noted that the term "value added" refers to an organizational unit or an organizational sector, while the term (gross domestic product) refers to all production units in the country and the value added to any organizational unit.

It is measured from the expenditure point as the total final expenditure at purchasers' prices including exports of goods and services at FOB prices minus the total imports valued at delivery prices on ships at FOB price (final consumption expenditure plus capital formation expenditure plus net exports of goods and services).

GDP Per Capita:

Is the gross domestic product per person and It is a per capita share of GDP by mid-year population.

Inflation Rate Based on Consumer Prices:

General Inflation:

It is a statistical method used to a measure that measures the change in the price level of a number of goods and services between two periods. It is a measure to calculate price levels of certain goods and services consumed by different segments of society in their daily lives during a specific reference period (current period) compared with another period referred to as the base period. Inflation indicates the change in the indices resulting from the increase or decrease in the prices of goods and services.

إحصاءات الحسابات القومية:

الناتج المحلي الإجمالي:

هو مجموع القيمة المضافة الإجمالية لجميع الوحدات التنظيمية المقيمة التي تقوم بالإنتاج، مضافاً إليها أية ضرائب ناقصاً أية إعانات على المنتجات غير المتضمنة في قيمة الإنتاج، ويجب ملاحظة أن مصطلح القيمة المضافة يتعلق بوحدة تنظيمية أو قطاع تنظيمي، أما مصطلح (الناتج المحلي الإجمالي) فهو يتعلق بجميع الوحدات الإنتاجية المقيمة بالدولة والقيمة المضافة لأي وحدة تنظيمية.

ويقاس من زاوية الإنفاق على أنه مجموع النفقات النهائية بأسعار المشتريين بما في ذلك الصادرات من السلع والخدمات بقيمة فوب مطروحاً منها مجموع المستوردات مقيمة بأسعار التسليم على البواخر بسعر فوب (الإنفاق الاستهلاكي النهائي مضافاً إليه الإنفاق على التكوين الرأسمالي بالإضافة إلى صافي الصادرات من السلع والخدمات).

نصيب الفرد من الناتج المحلي الإجمالي:

هو عبارة عن حصة الفرد من الناتج المحلي الإجمالي ويستخرج بقسمة الناتج المحلي الإجمالي على عدد السكان في منتصف العام.

معدل التضخم في أسعار المستهلكين:

التضخم العام:

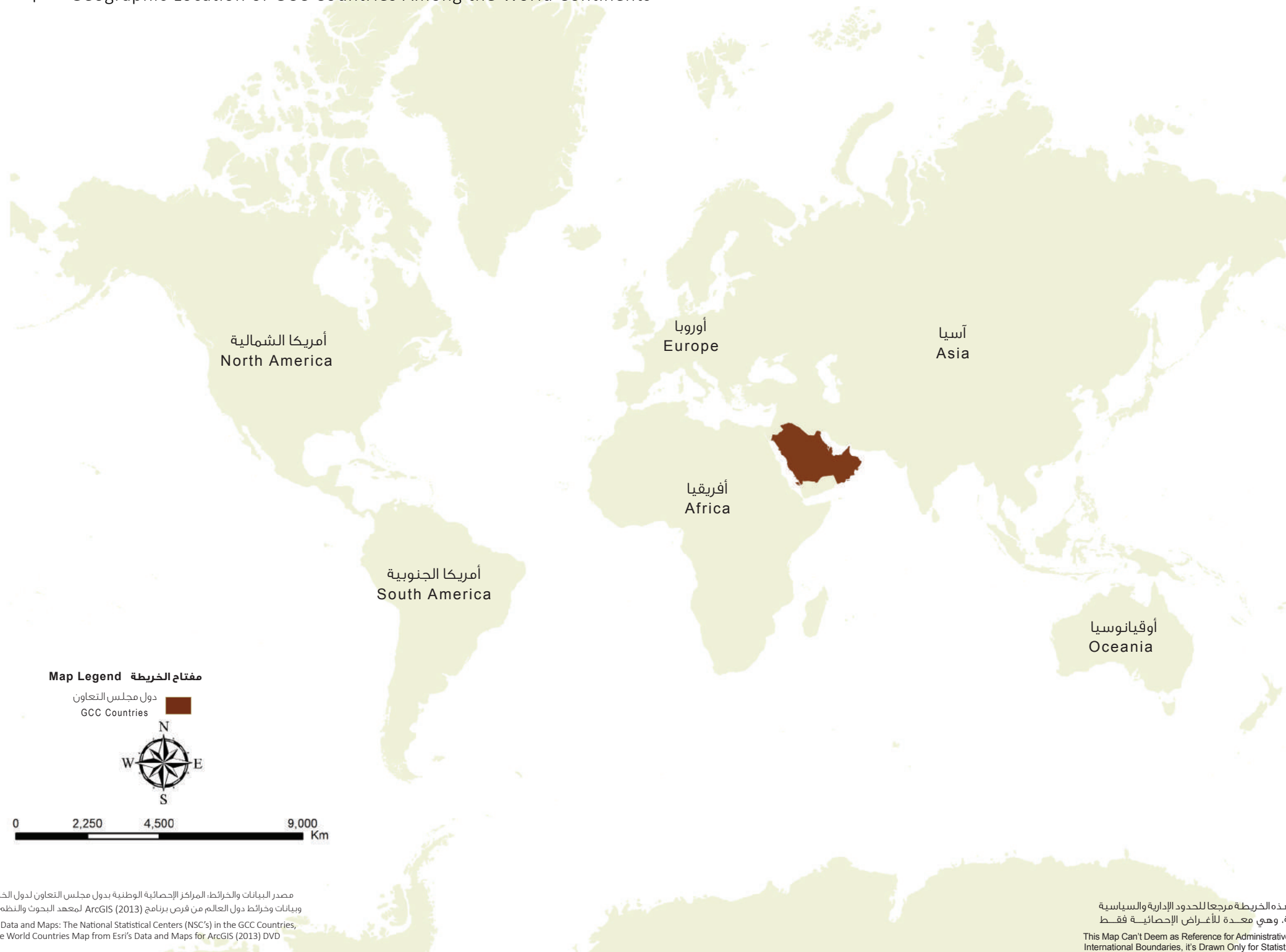
هو وسيلة إحصائية لقياس التغيرات الحاصلة في أسعار السلع والخدمات بين فترتين زمنييتين. وهو مقياس يقيس التغير الذي يحدث في مستوى الأسعار لعدد من السلع والخدمات التي تستهلكها فئات المجتمع المختلفة في حياتها اليومية في فترة زمنية (الفترة الجارية) منسوبة إلى فترة زمنية يطلق عليها فترة الأساس، والتضخم هو التغير في الأرقام القياسية الناتج من ارتفاع أو انخفاض في أسعار السلع والخدمات.

الفصل الأول

دول مجلس التعاون في أرقام
GCC Countries in Numbers

1





المؤشرات الإجمالية لمجلس التعاون لعام 2017
Total Indicators for GCC Countries, 2017

المساحة (مليون/كم ²) (Million / Km ²)	2.4
عدد السكان (مليون/نسمة) (Million/Person)	54.9
الكثافة السكانية (نسمة/كم ²) (Person/Km ²)	22.8
إنتاج النفط (مليون برميل/اليوم) (Million Barrel/Per day)	18.4*
الناتج المحلي الإجمالي بالأسعار الجارية (تربليون دولار أمريكي) (Trillion USD)	1.5
حجم العمالة (مليون مشغول) (Million Workers)	20.7**
حجم التبادل التجاري السلعي (مليار دولار أمريكي) (Billion USD)	995.3
التضخم الخليجي العام (ماعدا السكن) General Gulf Inflation (Except Housing)	%1.0
نصيب الفرد من الناتج المحلي الإجمالي بالأسعار الجارية Gross Domestic Product (GDP) Per Capita at Current Prices	26.7 (ألف دولار أمريكي) (1,000 USD)



Map Legend مفتاح الخريطة

دول مجلس التعاون
GCC Countries

الدولة
Country

العاصمة
Capital

* تمثل بيانات 2016م لعدم توفر بيانات لعام 2017م
Represents 2016 Data, 2017 Data is Not Available

** لا يشمل بيانات دولة الإمارات العربية المتحدة
Total of All GCC Countries Except UAE Data

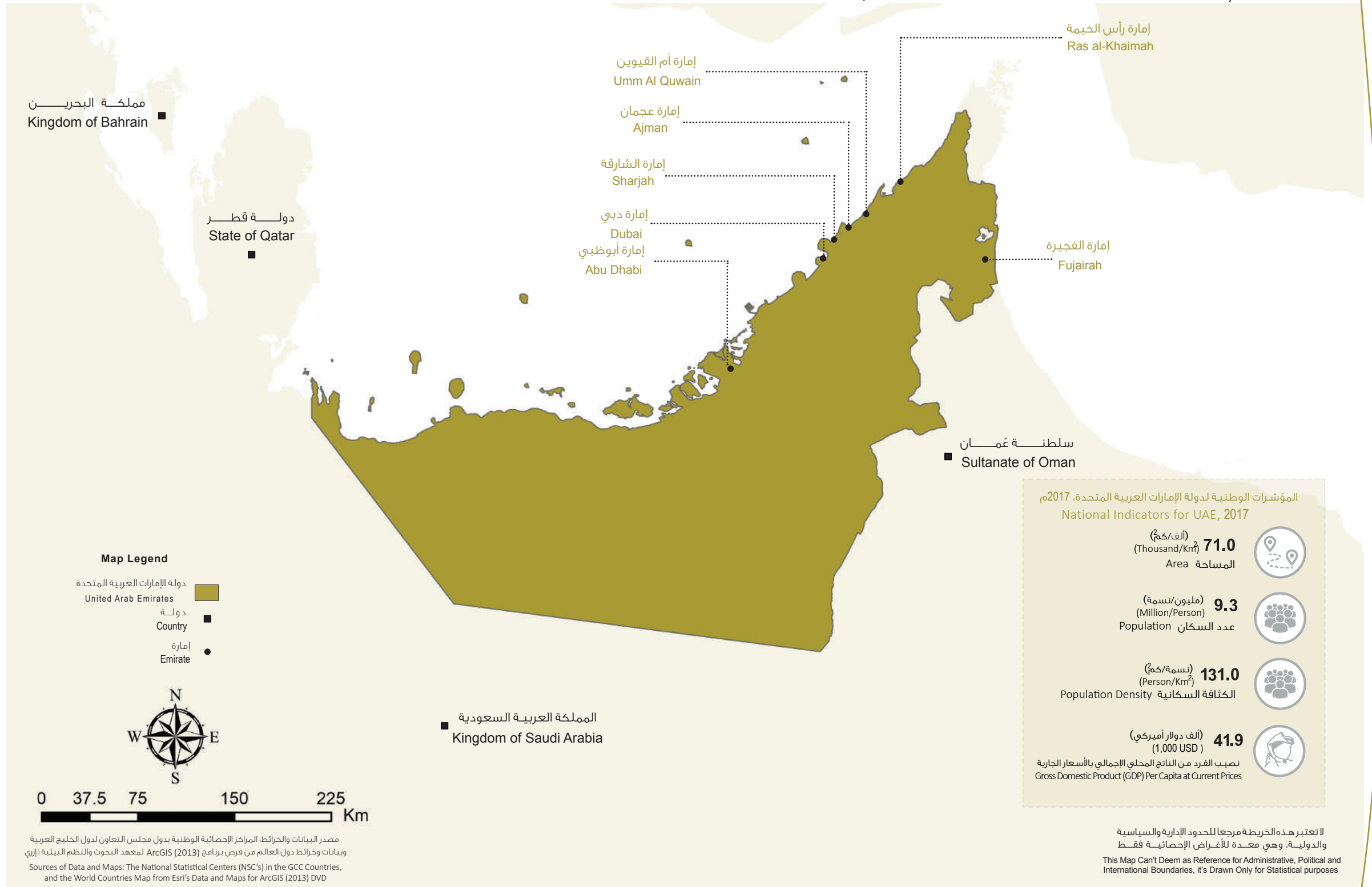
لا تعتبر هذه الخريطة مرجعا للحدود الإدارية والسياسية والدولية، وهي معدة للأغراض الإحصائية فقط
This Map Can't Deem as Reference for Administrative, Political and International Boundaries, it's Drawn Only for Statistical purposes



0 175 350 700 Km

مصدر البيانات والخرائط: المراكز الإحصائية الوطنية بدول مجلس التعاون لدول الخليج العربية وبيانات وخرائط دول العالم من قرص برنامج ArcGIS (2013) لمعهد البحوث والنظم البيئية الأزرق
Sources of Data and Maps: The National Statistical Centers (NSC's) in the GCC Countries, and the World Countries Map from Esri's Data and Maps for ArcGIS (2013) DVD





خريطة 5: التقسيمات الإدارية لمملكة البحرين حسب المحافظة
Map 5: Kingdom of Bahrain Administrative Boundaries by Governorate

المؤشرات الوطنية لمملكة البحرين، 2017م
National Indicators for the Kingdom of Bahrain, 2017

780.0
(كـم²)
(Km²)
المساحة Area



1.5
(مليون/نسمة)
(Million/Person)
عدد السكان Population



1925.0
(نسمة/كـم²)
(Person/Km²)
الكثافة السكانية Population Density



23.5
(ألف دولار أمريكي)
(1,000 USD)
نصيب الفرد من الناتج المحلي الإجمالي بالأسعار الجارية
Gross Domestic Product (GDP) Per Capita at Current Prices



Map Legend مفتاح الخريطة

- مملكة البحرين
The Kingdom of Bahrain
- دولة
Country
- محافظة
Governorate



المملكة العربية السعودية
Kingdom of Saudi Arabia

0 10 20 40 60 Km

مصدر البيانات والخرائط: المراكز الإحصائية الوطنية بدول مجلس التعاون لدول الخليج العربية وبيانات وخرائط دول العالم من قرص برنامج ArcGIS (2013) لمعهد البحوث والنظم البيئية الأزرق
Sources of Data and Maps: The National Statistical Centers (NSC's) in the GCC Countries, and the World Countries Map from Esri's Data and Maps for ArcGIS (2013) DVD

محافظة العاصمة
Capital Governorate

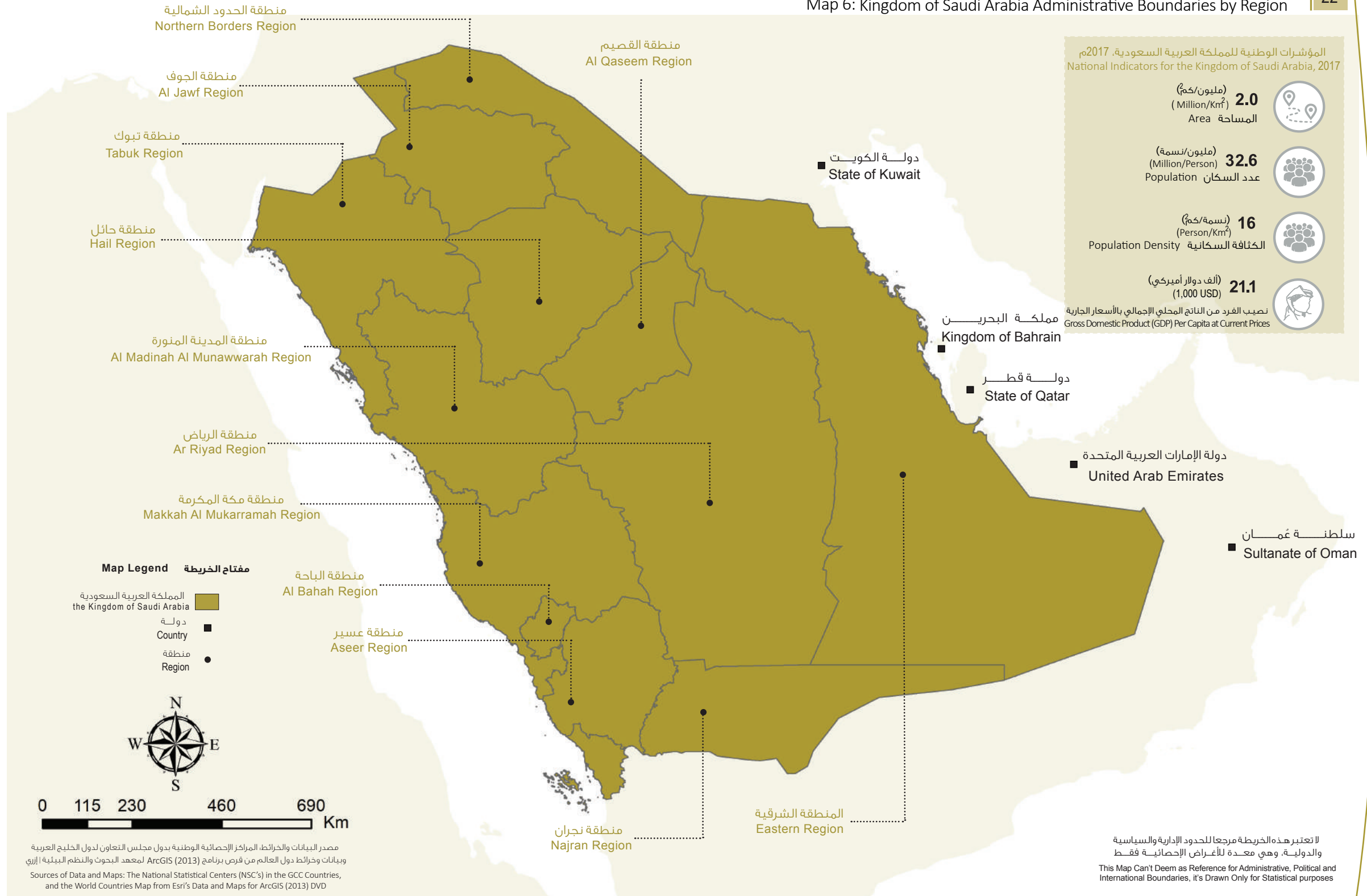
المحافظة الشمالية
Northern Governorate

محافظة المحرق
Muharraq Governorate

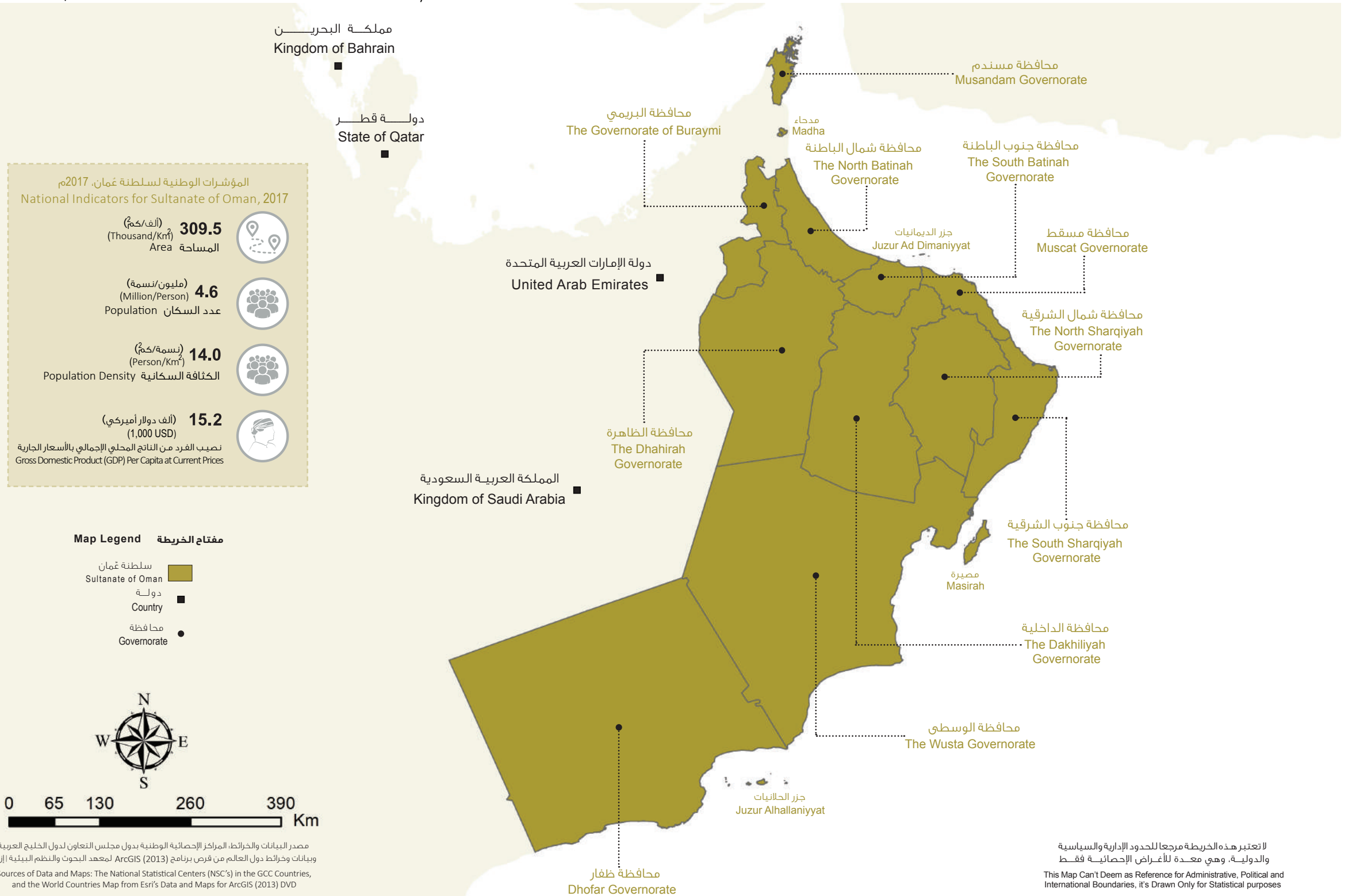
المحافظة الجنوبية
Southern Governorate

دولة قطر
State of Qatar

خريطة 6: التقسيمات الإدارية للمملكة العربية السعودية حسب المنطقة
Map 6: Kingdom of Saudi Arabia Administrative Boundaries by Region



خريطة 7: التقسيمات الإدارية لسلطنة عُمان حسب المحافظة
Map 7: Sultanate of Oman Administrative Boundaries by Governorate



خريطة 8: التقسيمات الإدارية لدولة قطر حسب البلدية
Map 8: State of Qatar Administrative Boundaries by Municipality



مفتاح الخريطة
Map Legend

- دولة قطر
State of Qatar
- دولة
Country
- بلدية
Municipality

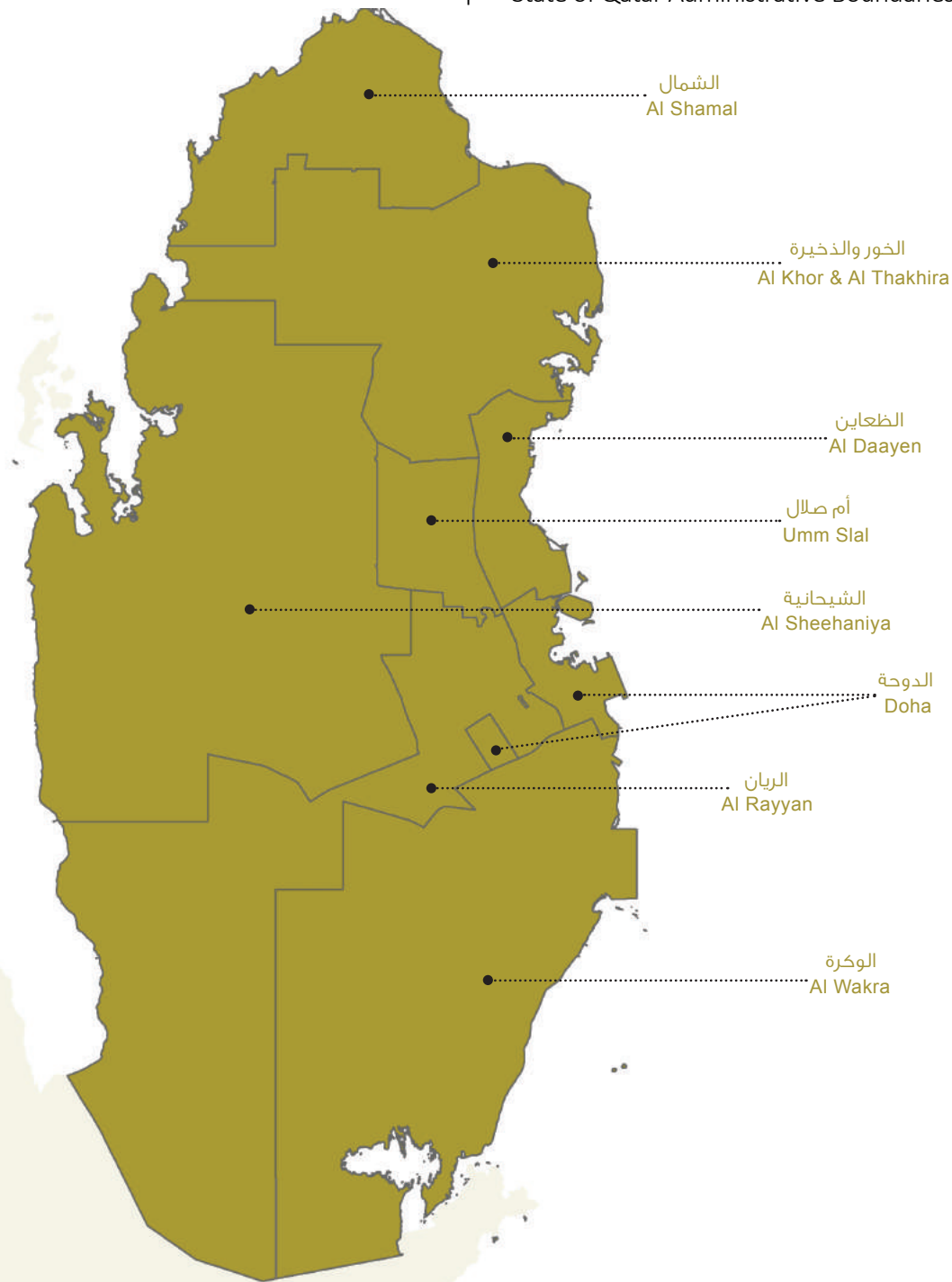


0 10 20 40 60 Km

مصدر البيانات والخرائط: المراكز الإحصائية الوطنية بدول مجلس التعاون لدول الخليج العربية
وبينات وخرائط دول العالم من قرص برنامج ArcGIS (2013) لمعهد البحوث والنظم البيئية الأزرق
Sources of Data and Maps: The National Statistical Centers (NSC's) in the GCC Countries,
and the World Countries Map from Esri's Data and Maps for ArcGIS (2013) DVD

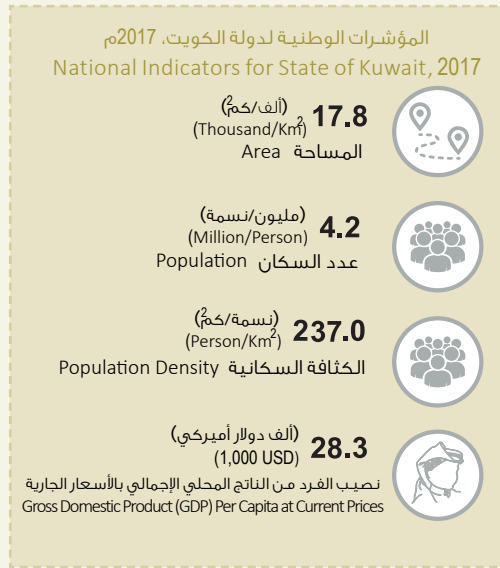
المملكة العربية السعودية
Kingdom of Saudi Arabia

مملكة البحرين
Kingdom of Bahrain



لا تعتبر هذه الخريطة مرجعا للحدود الإدارية والسياسية
والدولية، وهي معدة للأغراض الإحصائية فقط

This Map Can't Deem as Reference for Administrative, Political and
International Boundaries, it's Drawn Only for Statistical purposes



مفتاح الخريطة
Map Legend

- دولة الكويت
State of Kuwait
- دولة
Country
- محافظة
Governorate



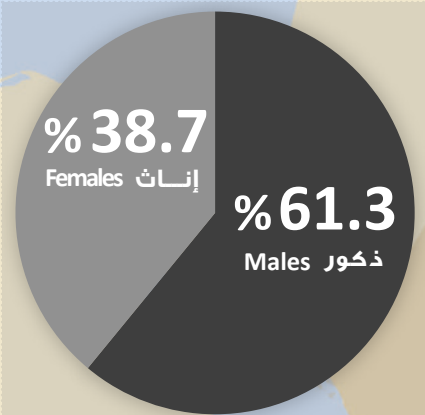
0 12.5 25 50 75 Km

مصدر البيانات والخرائط: المراكز الإحصائية الوطنية بدول مجلس التعاون لدول الخليج العربية وبيانات وخرائط دول العالم من قرص برنامج ArcGIS (2013) لمعهد البحوث والنظم البيئية الأزرق
Sources of Data and Maps: The National Statistical Centers (NSC's) in the GCC Countries, and the World Countries Map from Esri's Data and Maps for ArcGIS (2013) DVD

الفصل الثاني
الإحصاءات السكانية والحيوية
Population and Vital Statistics

2





نسمة
Person **54,929,523**

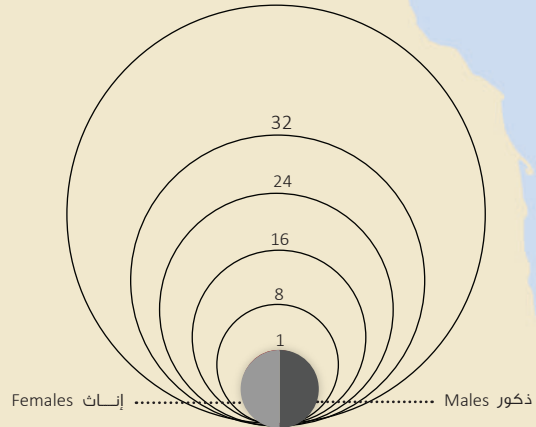
إجمالي عدد السكان في دول مجلس

التعاون، 2017م

Total of Population in
GCC Countries, 2017

Map Legend مفتاح الخريطة

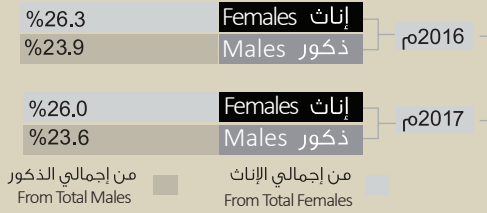
Population عدد السكان
Million Person مليون نسمة < 50



0 175 350 700 Km

مصدر البيانات والخرائط: المراكز الإحصائية الوطنية بدول مجلس التعاون لدول الخليج العربية
وبيانات وخرائط دول العالم من قرص برنامج ArcGIS (2013) لمعهد البحوث والنظم البيئية إزرع
Sources of Data and Maps: The National Statistical Centers (NSC's) in the GCC Countries,
and the World Countries Map from Esri's Data and Maps for ArcGIS (2013) DVD

■ نسبة الشباب الذين تتراوح أعمارهم (15-29 سنة) في دول مجلس
التعاون حسب النوع 2016-2017م (لا تشمل بيانات دولة الإمارات العربية المتحدة)
Percent of Youth Aged (15-29 year) in GCC Countries by Gender,
2016-2017 (Not Including UAE Data)



دولة الكويت
State of Kuwait

مملكة البحرين
Kingdom of Bahrain

دولة قطر
State of Qatar

المملكة العربية السعودية
Kingdom of Saudi Arabia

دولة الإمارات العربية المتحدة
United Arab Emirates

سلطنة عُمان
Sultanate of Oman

■ نسبة الشباب المواطنين الذين تتراوح أعمارهم (15-29 سنة) من إجمالي السكان لدول مجلس التعاون، 2017م
Percent of Citizens Youth Aged (15-29 Year) From Total Population for GCC Countries, 2017



الكويت
Kuwait

%27.5

عُمان
Oman

%29.1

السعودية
K.S.A

%27.9

البحرين
Bahrain

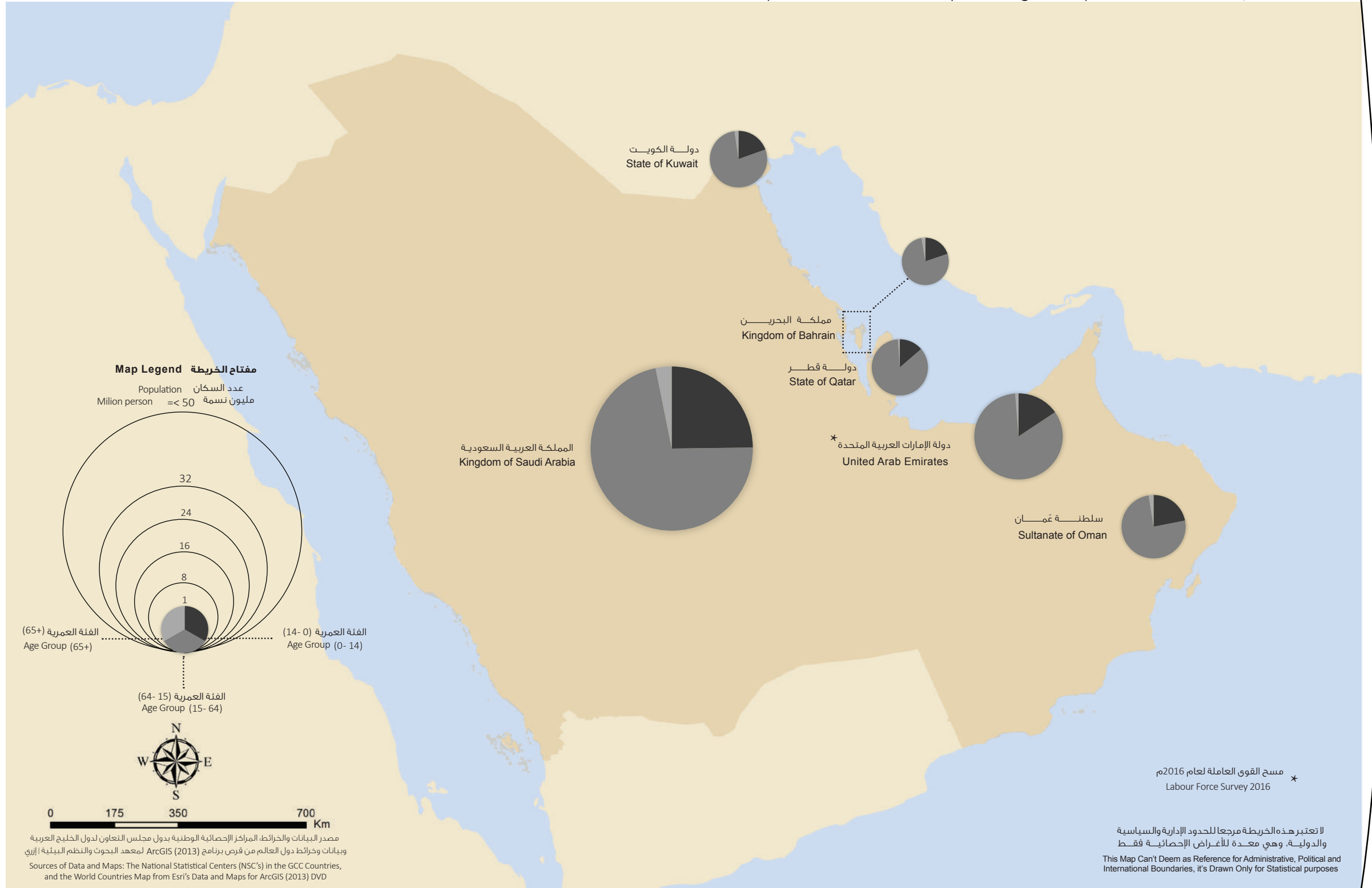
%26.2

الإمارات*
U.A.E

%26.6

* مسح القوى العاملة لعام 2016م
Labour Force Survey 2016

لا تعتبر هذه الخريطة مرجعا للحدود الإدارية والسياسية
والدولية، وهي معدة للأغراض الإحصائية فقط
This Map Can't Deem as Reference for Administrative, Political and
International Boundaries, it's Drawn Only for Statistical purposes



16.6

مولود حي لكل 1,000 من السكان
Live Birth Per 1,000 Population

معدل المواليد الخام لدول
مجلس التعاون، 2016م

Crude Birth Rate
in GCC Countries, 2016

■ نسبة الولادات التي تتم تحت إشراف أخصائيين
صحيون، 2017م

Proportion of Births Attended by Skilled
Health Personnel from, 2017

*%100.0	الإمارات U.A.E
%100.0	البحرين Bahrain
%99.7	السعودية K.S.A
%98.7	عمان Oman
%100.0	قطر Qatar
%100.0	الكويت Kuwait

Map Legend مفتاح الخريطة

Per 1000 Population لكل ألف من السكان

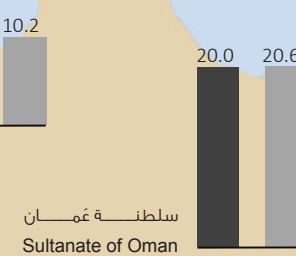
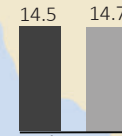
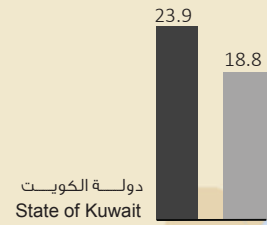


معدل المواليد الخام 2016م
Crude Birth Rate 2016

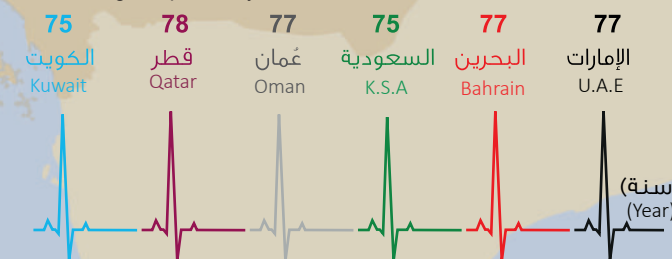


0 175 350 700 Km

مصدر البيانات والخرائط: المراكز الإحصائية الوطنية بدول مجلس التعاون لدول الخليج العربية
وبيانات وخرائط دول العالم من قرص برنامج ArcGIS (2013) لمعهد البحوث والنظم البيئية الأزرق
Sources of Data and Maps: The National Statistical Centers (NSC's) in the GCC Countries,
and the World Countries Map from Esri's Data and Maps for ArcGIS (2013) DVD



■ العمر المتوقع للفرد عند الولادة لدول مجلس التعاون، 2015م
Age Expectancy at Birth for GCC Countries, 2015



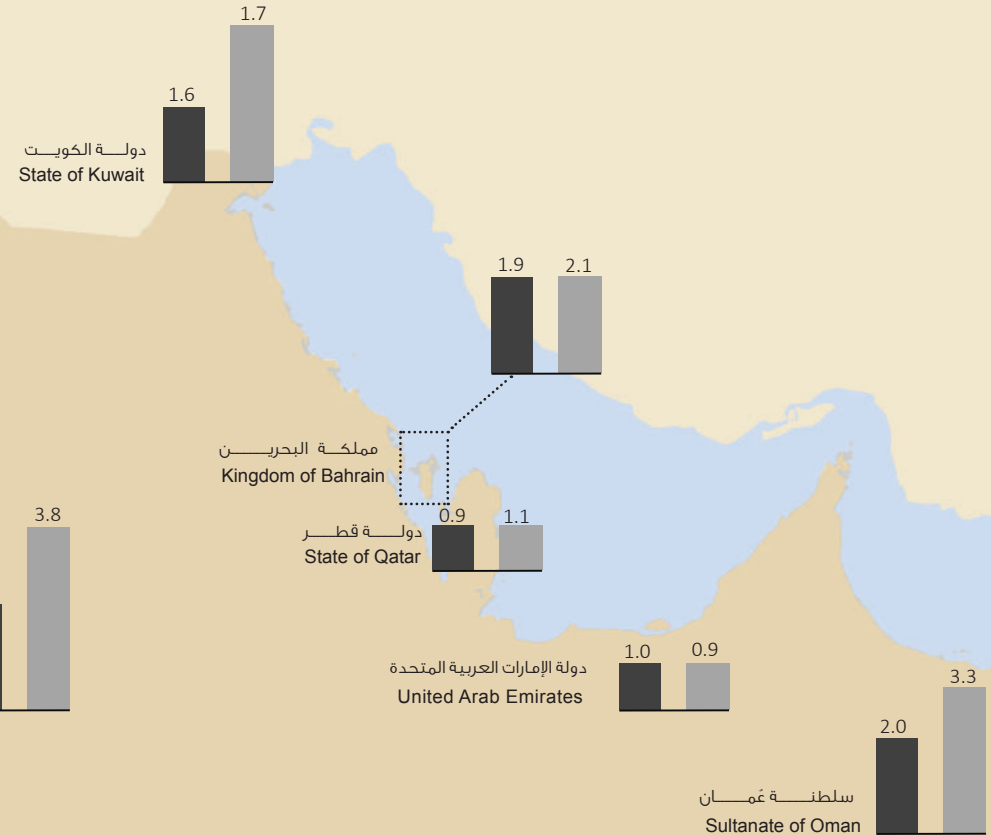
* تمثل بيانات 2016م لعدم توفر بيانات لعام 2017م
Represents 2016 Data, 2017 Data is Not Available

لا تعتبر هذه الخريطة مرجعا للحدود الإدارية والسياسية
والدولية، وهي معدة للأغراض الإحصائية فقط
This Map Can't Deem as Reference for Administrative, Political and
International Boundaries, it's Drawn Only for Statistical purposes


2.3

وفاة لكل 1,000 من السكان
Death Per 1,000 Population

معدل الوفيات الخام لدول مجلس
التعاون لدول الخليج العربية، 2016م
Crude Death Rate
in GCC Countries, 2016



Map Legend مفتاح الخريطة
Per 1,000 Population لكل ألف من السكان



معدل الوفيات الخام 2016م
Crude Death Rate 2016

معدل الوفيات الخام 2011م
Crude Death Rate 2011



0 175 350 700 Km

ترتيب دول مجلس التعاون على مستوى إقليم شرق المتوسط في
إنخفاض معدلات الوفيات، 2015م حسب منظمة الصحة العالمية
The Ranking of the GCC Countries at the Level of the Eastern Mediterranean
Region in the Reduction of Mortality Rates, 2015 by World Health Organization

الأطفال children (2)	الأمهات Mothers (1)	
2	2	الإمارات U.A.E
1	6	البحرين Bahrain
10	4	السعودية K.S.A
6	8	عمان Oman
3	5	قطر Qatar
5	1	الكويت Kuwait

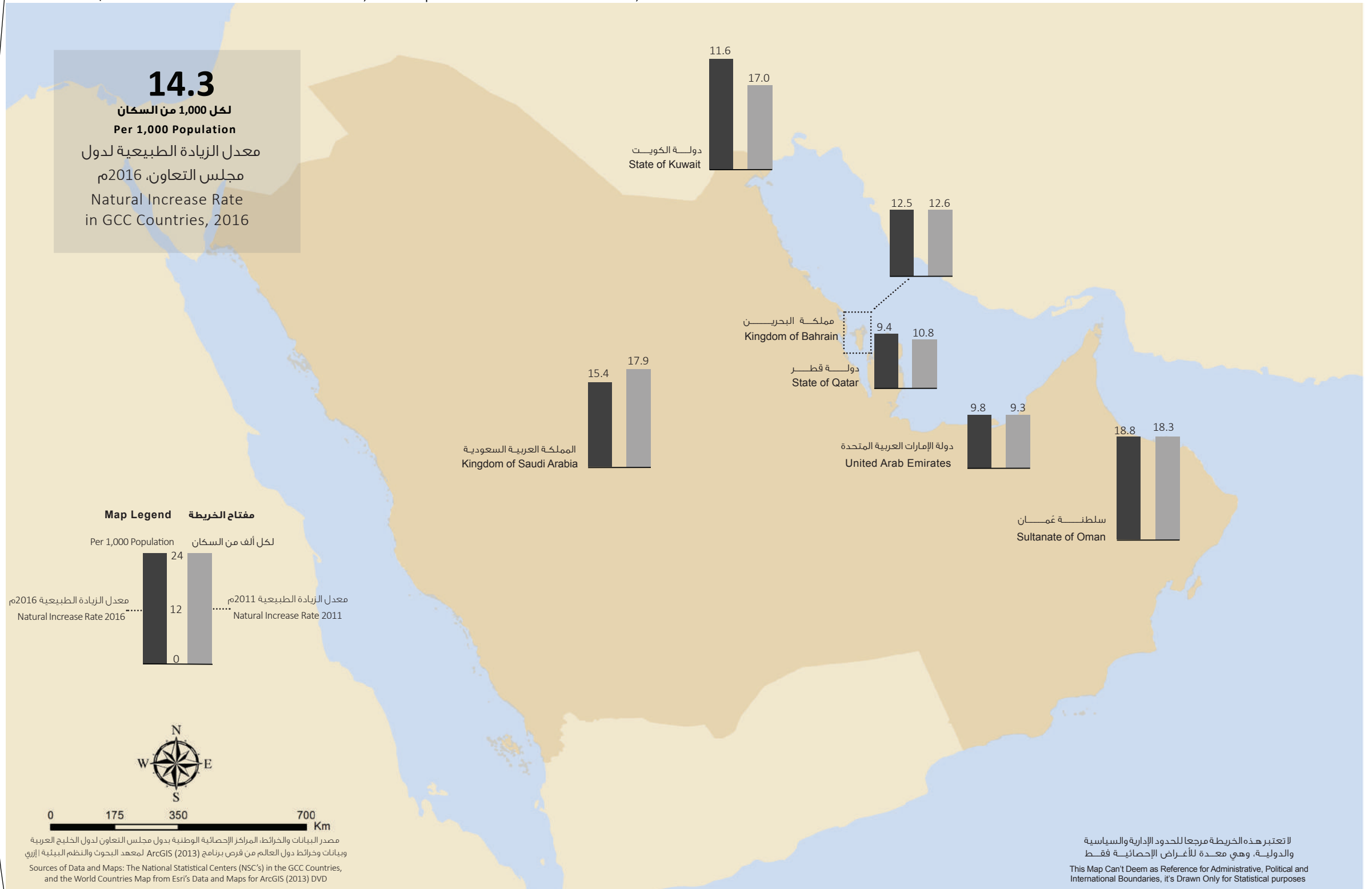
(1) عند الولادة (لكل مائة ألف مولود حي)
In Birth (Per 100,000 live births)

(2) أقل من خمس سنوات (لكل ألف مولود حي)
Less than 5 Years (Per 1,000 live births)

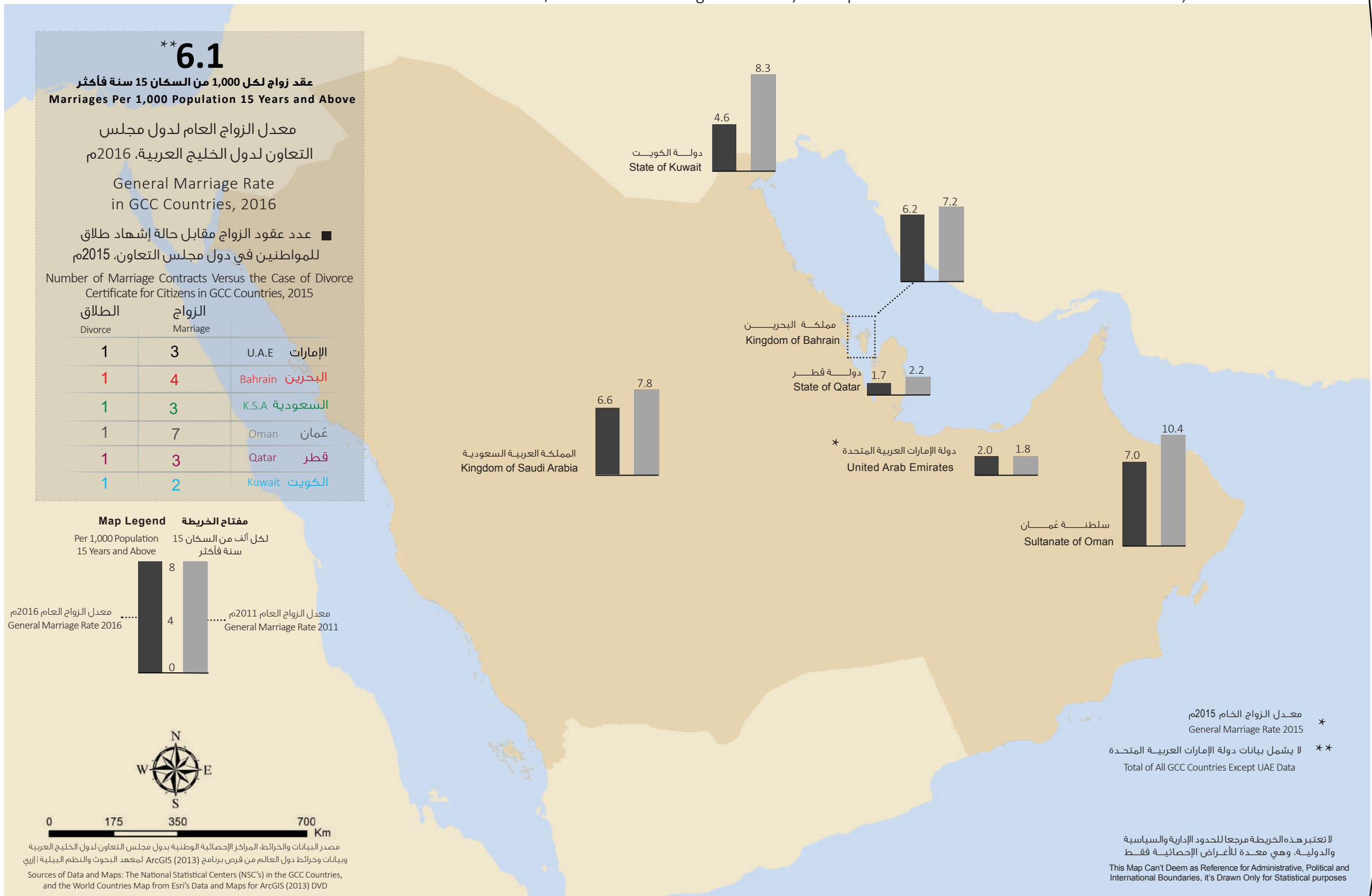
لا تعتبر هذه الخريطة مرجعا للحدود الإدارية والسياسية
والدولية، وهي معدة للأغراض الإحصائية فقط

This Map Can't Deem as Reference for Administrative, Political and
International Boundaries, it's Drawn Only for Statistical purposes

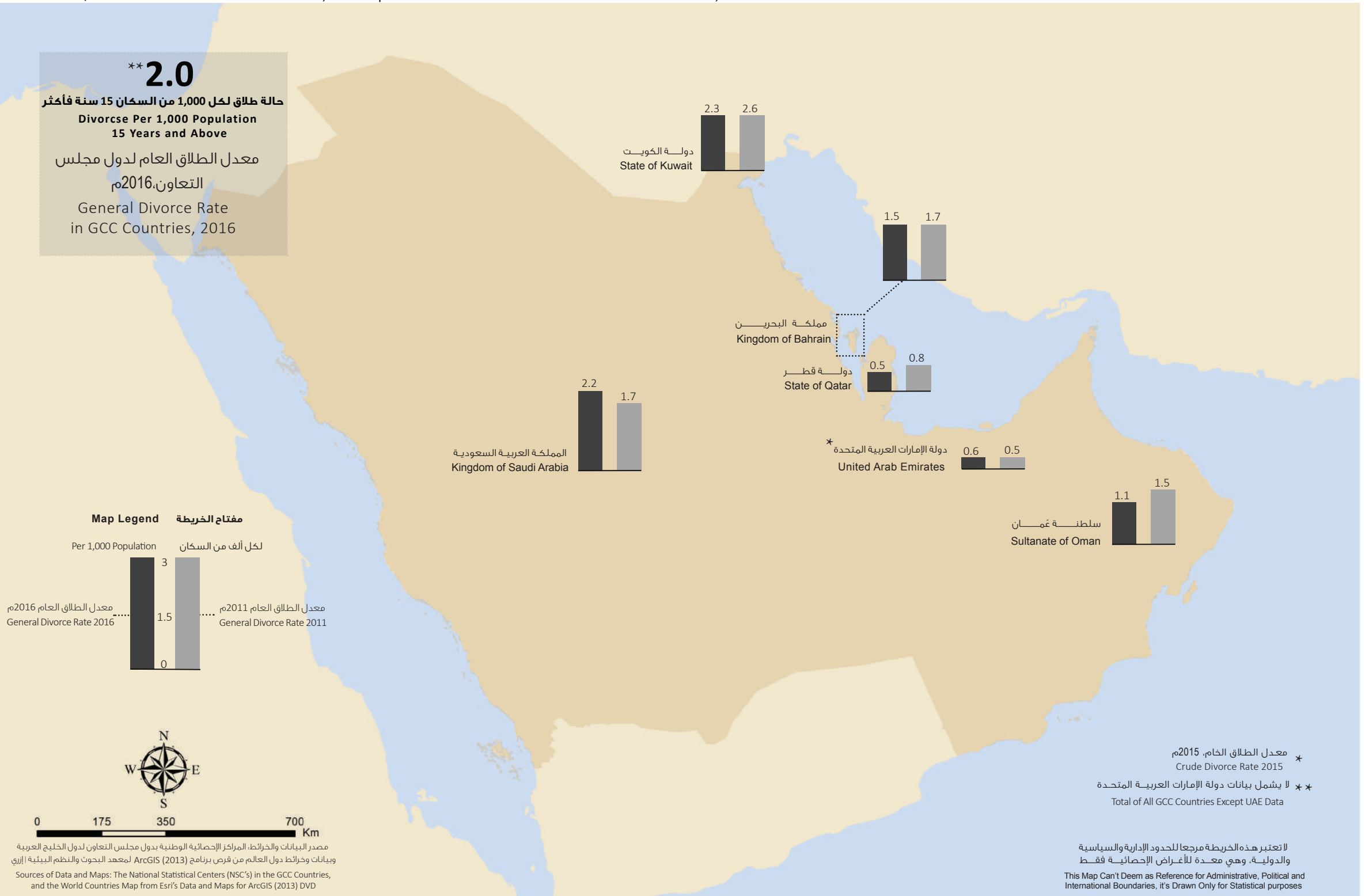
مصدر البيانات والخرائط: المراكز الإحصائية الوطنية بدول مجلس التعاون لدول الخليج العربية
وبيانات وخرائط دول العالم من قرص برنامج ArcGIS (2013) لمعهد البحوث والنظم البيئية الأزرق
Sources of Data and Maps: The National Statistical Centers (NSC's) in the GCC Countries,
and the World Countries Map from Esri's Data and Maps for ArcGIS (2013) DVD



خريطة 15: معدل الزواج العام لكل 1,000 من السكان 15 سنة فأكثر في دول مجلس التعاون في عامي 2011م و2016م
Map 15: General Marriage Rate Per 1,000 Population 15 Years and Above in GCC Countries, 2011 and 2016



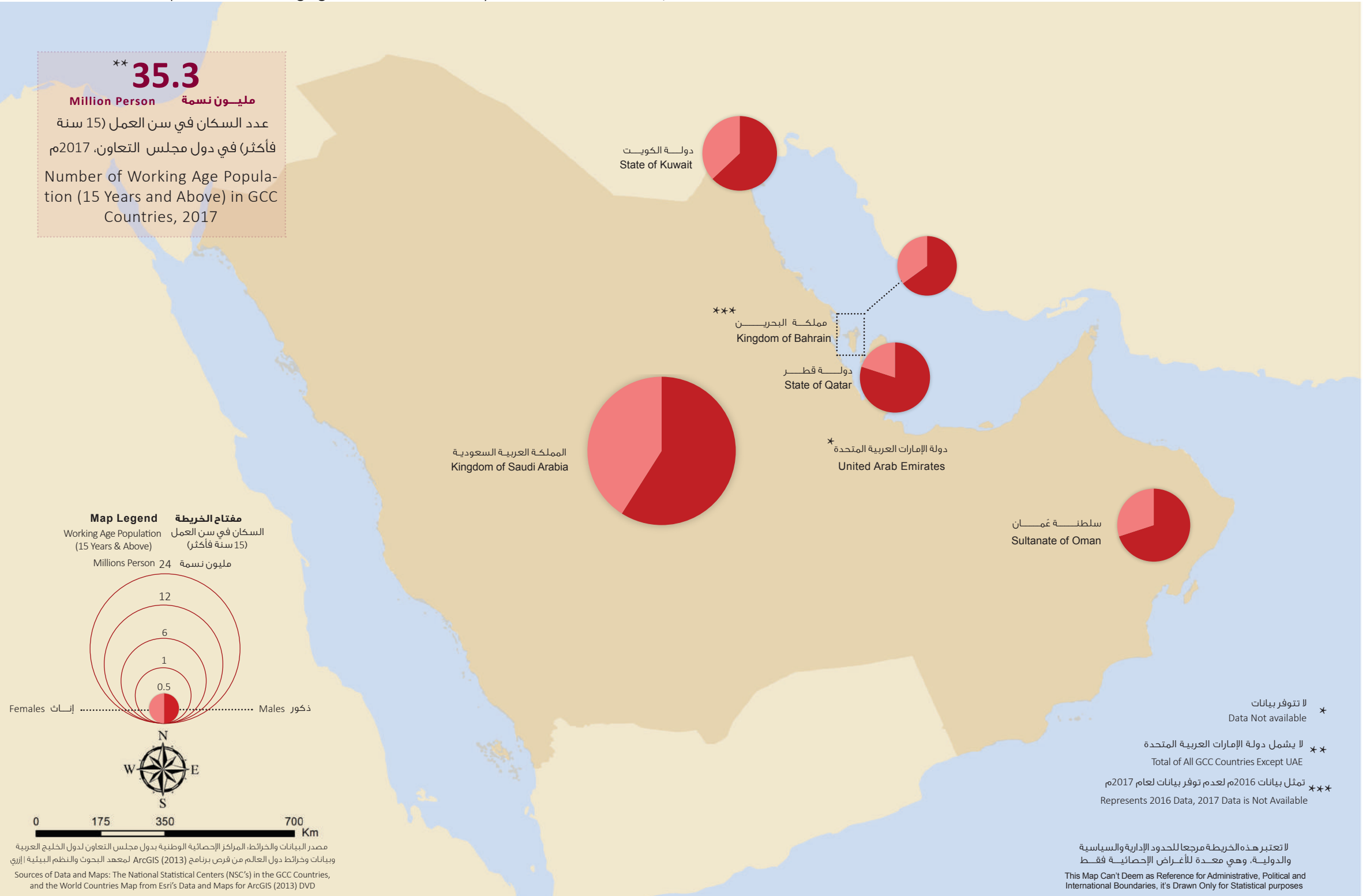
خريطة 16: معدل الطلاق العام لكل 1,000 من السكان 15 سنة فأكثر في دول مجلس التعاون في عامي 2011م و 2016م
 Map 16: General Divorce Rate Per 1,000 Population 15 Years and Above in GCC Countries, 2011 and 2016



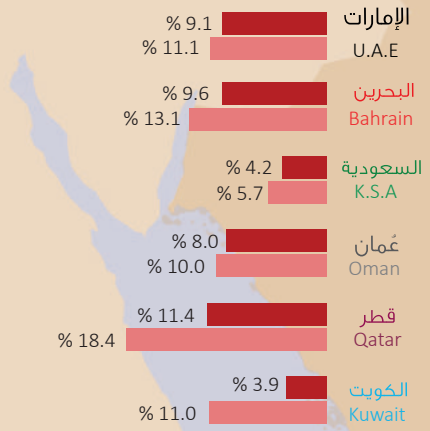
الفصل الثالث
الإحصاءات الاجتماعية
Social Statistics

3





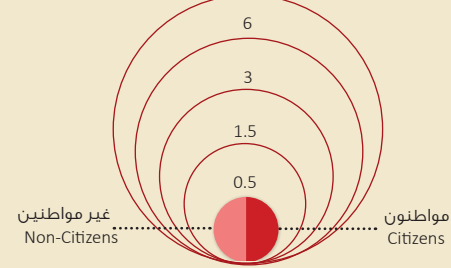
■ نسبة الشباب المشتغلين الذين تتراوح أعمارهم (15-24 سنة) من إجمالي المشتغلين في دول مجلس التعاون لعام 2017م
Percentage of Youth Employed Aged (15-24) years in the Total Workforce Employed of GCC Countries, 2017



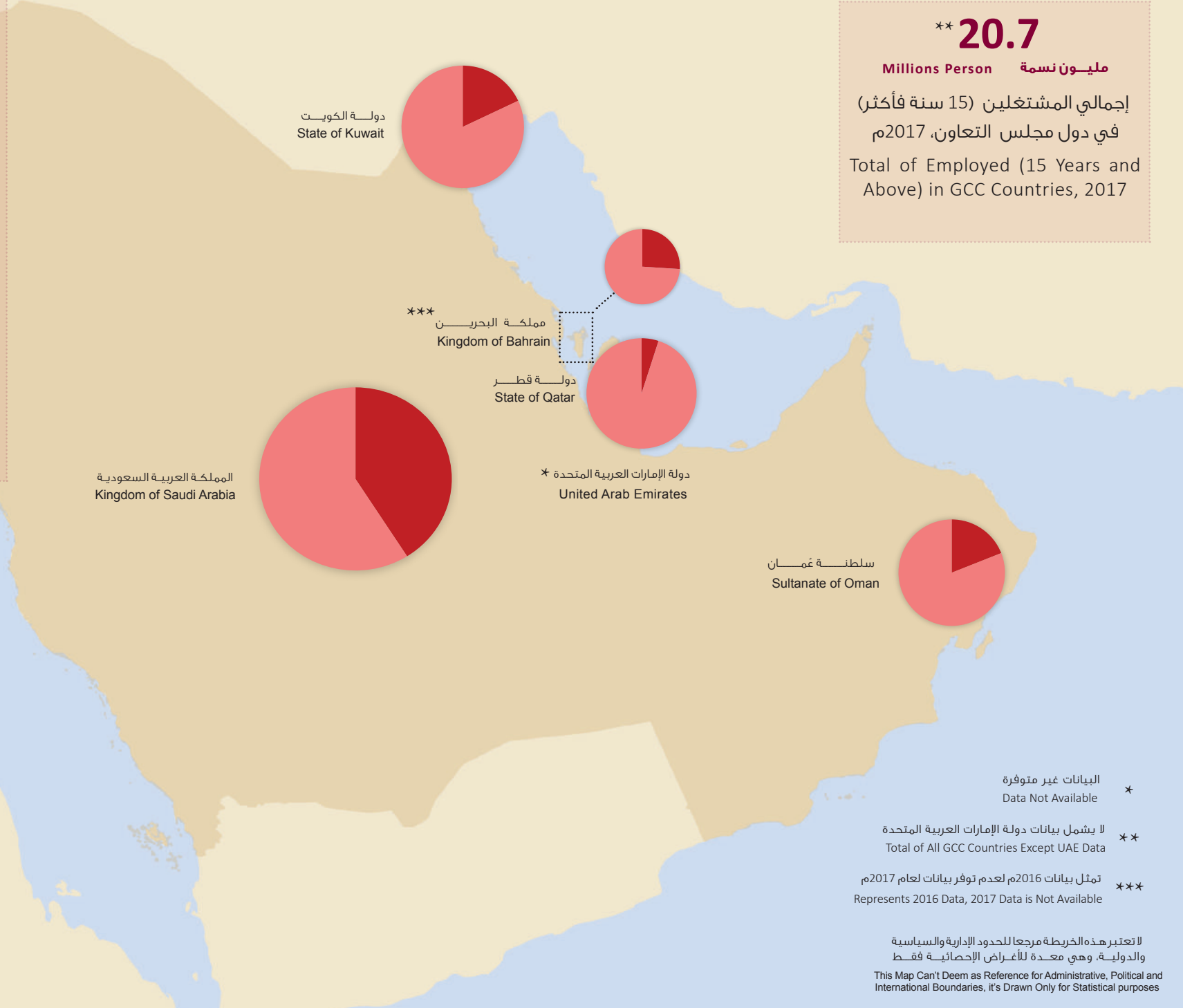
■ نسبة الشباب المشتغلين من إجمالي المشتغلين
Percentage of Employed Youth of the Total Employed
■ نسبة الشباب المواطنين المشتغلين من إجمالي المواطنين
Percentage of Citizens Employed Youth of the Total Citizens

20.7
**
Millions Person مليون نسمة
إجمالي المشتغلين (15 سنة فأكثر) في دول مجلس التعاون، 2017م
Total of Employed (15 Years and Above) in GCC Countries, 2017

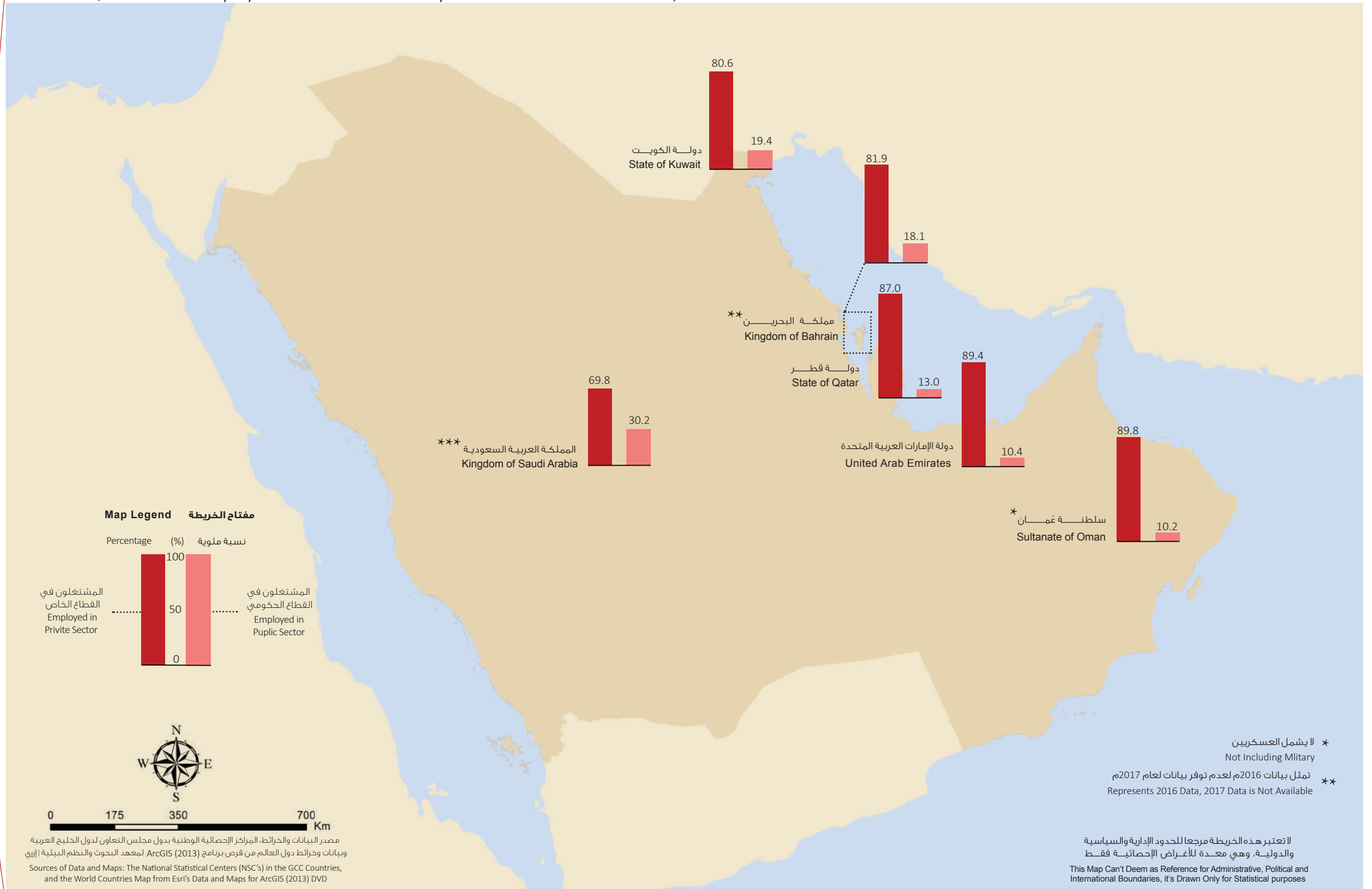
Map Legend مفتاح الخريطة
Total of Employed إجمالي المشتغلين
Millions person 12 مليون نسمة



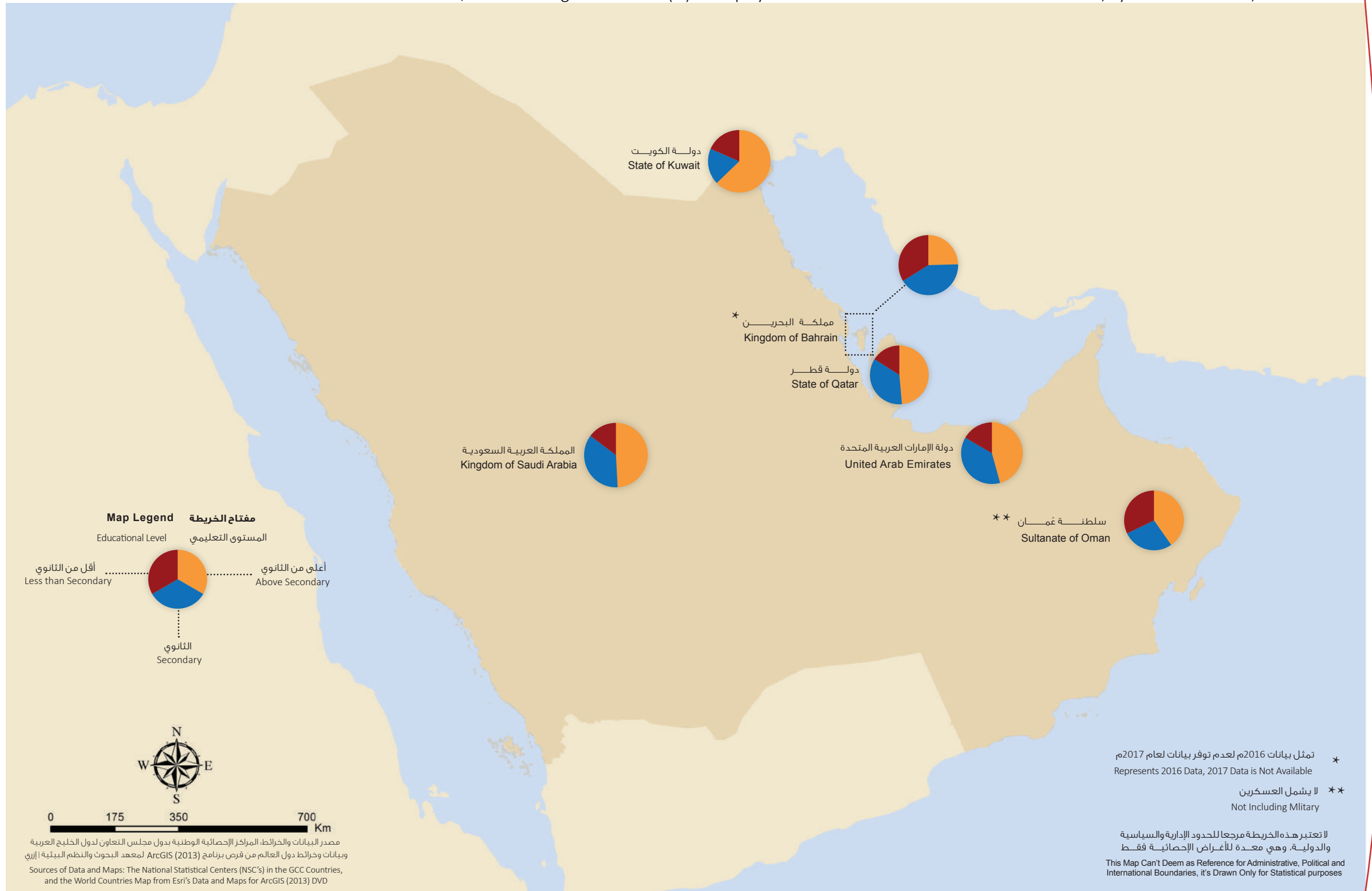
مصدر البيانات والخرائط: المراكز الإحصائية الوطنية بدول مجلس التعاون لدول الخليج العربية وبيانات وخرائط دول العالم من قرص برنامج ArcGIS (2013) لمعهد البحوث والنظم البيئية الأزرق
Sources of Data and Maps: The National Statistical Centers (NSC's) in the GCC Countries, and the World Countries Map from Esri's Data and Maps for ArcGIS (2013) DVD



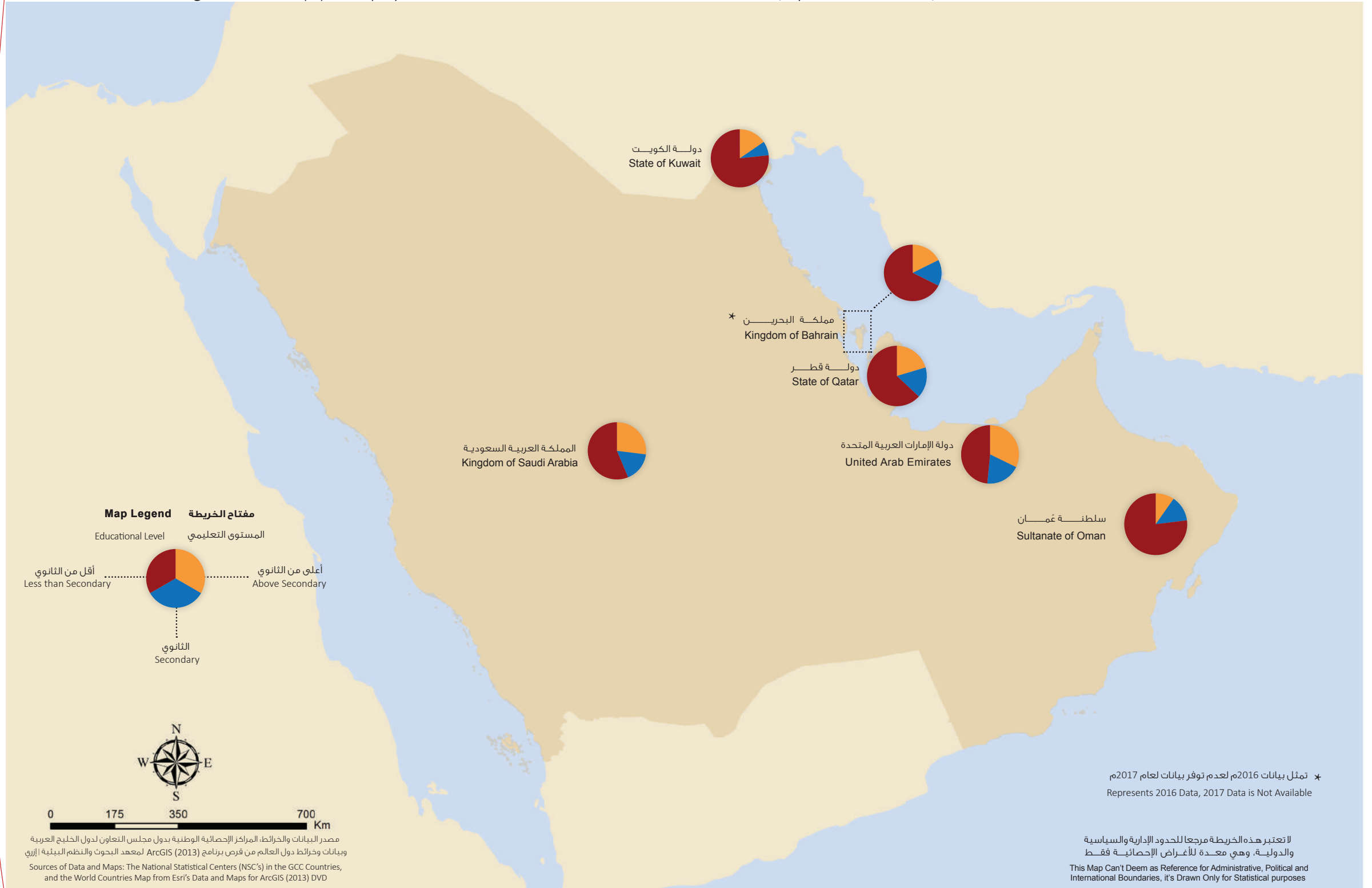
* البيانات غير متوفرة
Data Not Available
** لا يشمل بيانات دولة الإمارات العربية المتحدة
Total of All GCC Countries Except UAE Data
*** تمثل بيانات 2016م لعدم توفر بيانات لعام 2017م
Represents 2016 Data, 2017 Data is Not Available
لا تعتبر هذه الخريطة مرجعا للحدود الإدارية والسياسية والدولية، وهي معدة للأغراض الإحصائية فقط
This Map Can't Deem as Reference for Administrative, Political and International Boundaries, it's Drawn Only for Statistical purposes

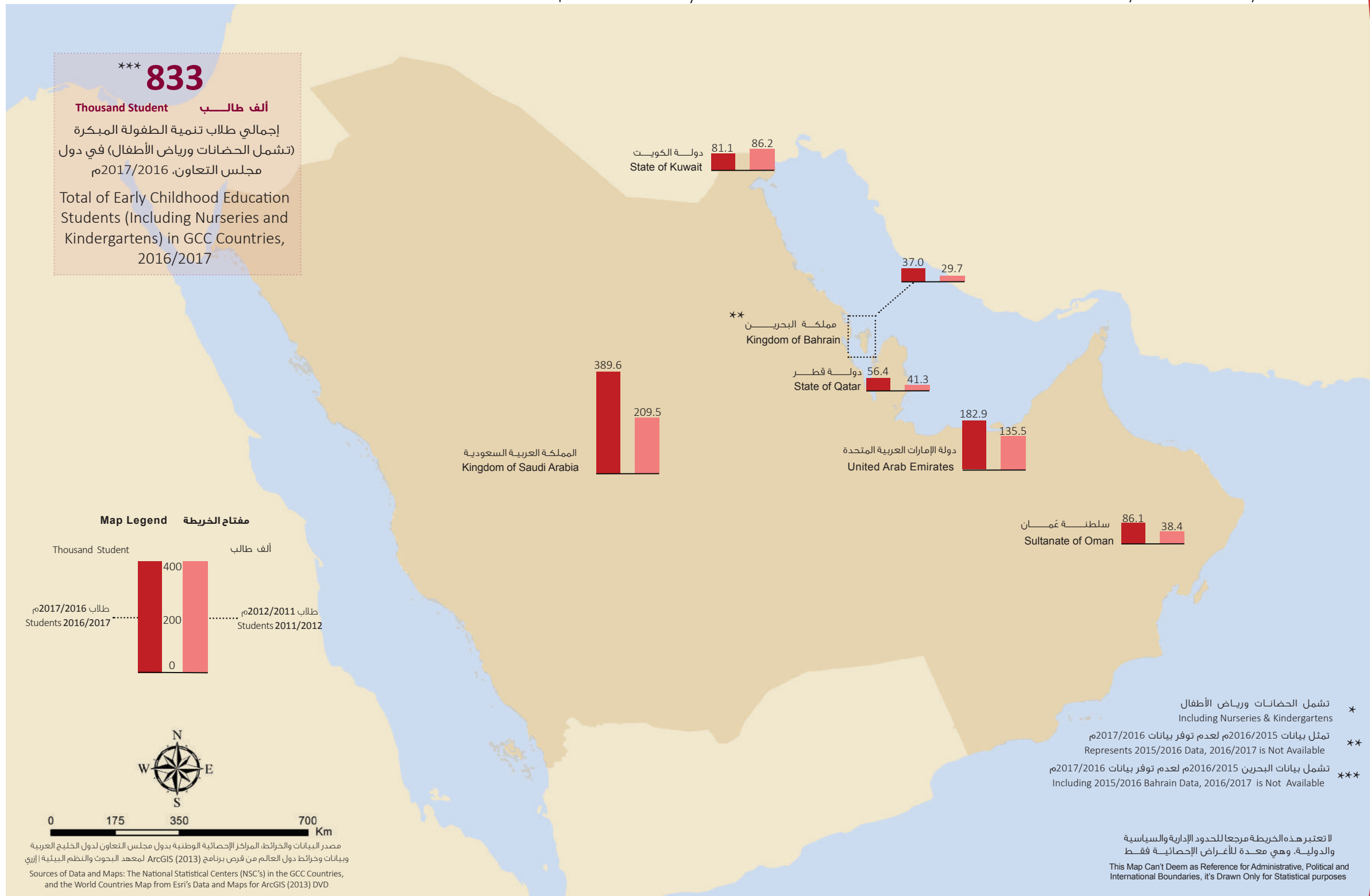


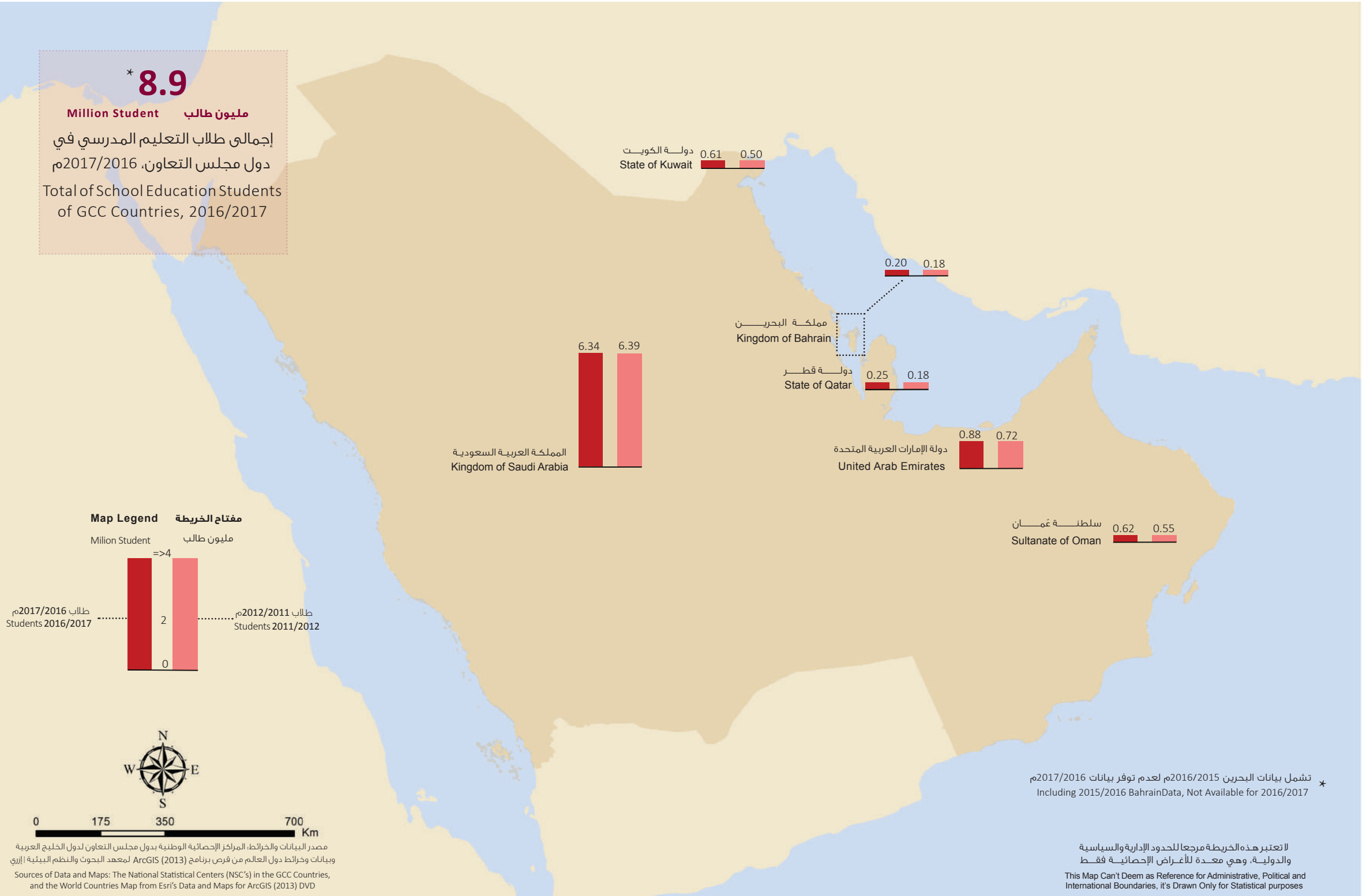
خريطة 20: التوزيع النسبي (%) للمواطنين المشغلين 15 سنة فأكثر حسب المستوى التعليمي في دول مجلس التعاون، 2017م
 Map 20: Percentage Distribution (%) of Employed Citizens 15 Years and Above in GCC Countries, by Educational Level, 2017

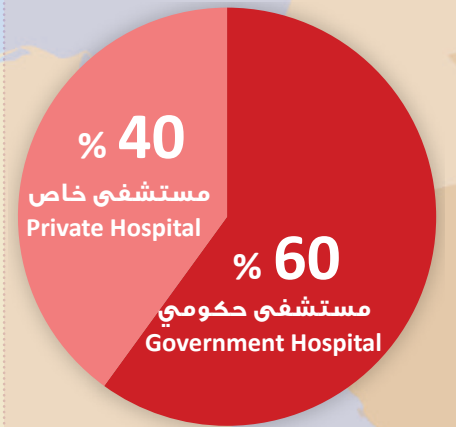


خريطة 21: التوزيع النسبي (%) لغير المواطنين المشتغلين 15 سنة فأكثر حسب المستوى التعليمي في دول مجلس التعاون، 2017م
 Map 21: Percentage Distribution (%) of Employed Non-Citizens 15 Years and Above in GCC Countries, by Educational Level, 2017







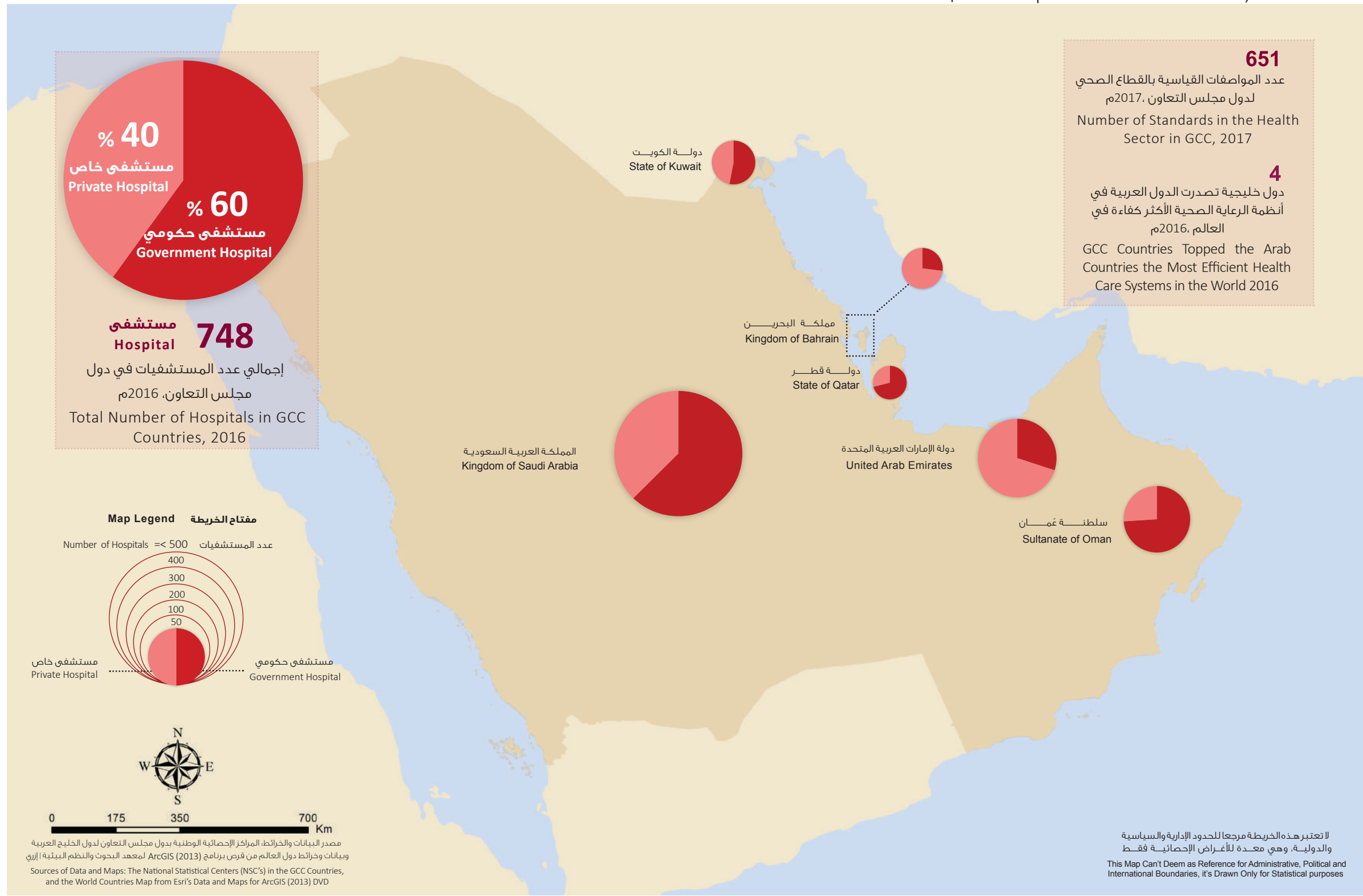


748 مستشفى
Hospital

إجمالي عدد المستشفيات في دول مجلس التعاون، 2016م
Total Number of Hospitals in GCC Countries, 2016

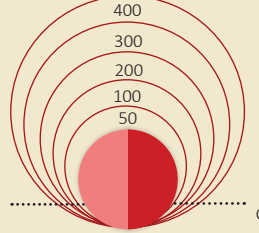
651
عدد المواصفات القياسية بالقطاع الصحي لدول مجلس التعاون، 2017م
Number of Standards in the Health Sector in GCC, 2017

4
دول خليجية تصدرت الدول العربية في أنظمة الرعاية الصحية الأكثر كفاءة في العالم، 2016م
GCC Countries Topped the Arab Countries the Most Efficient Health Care Systems in the World 2016



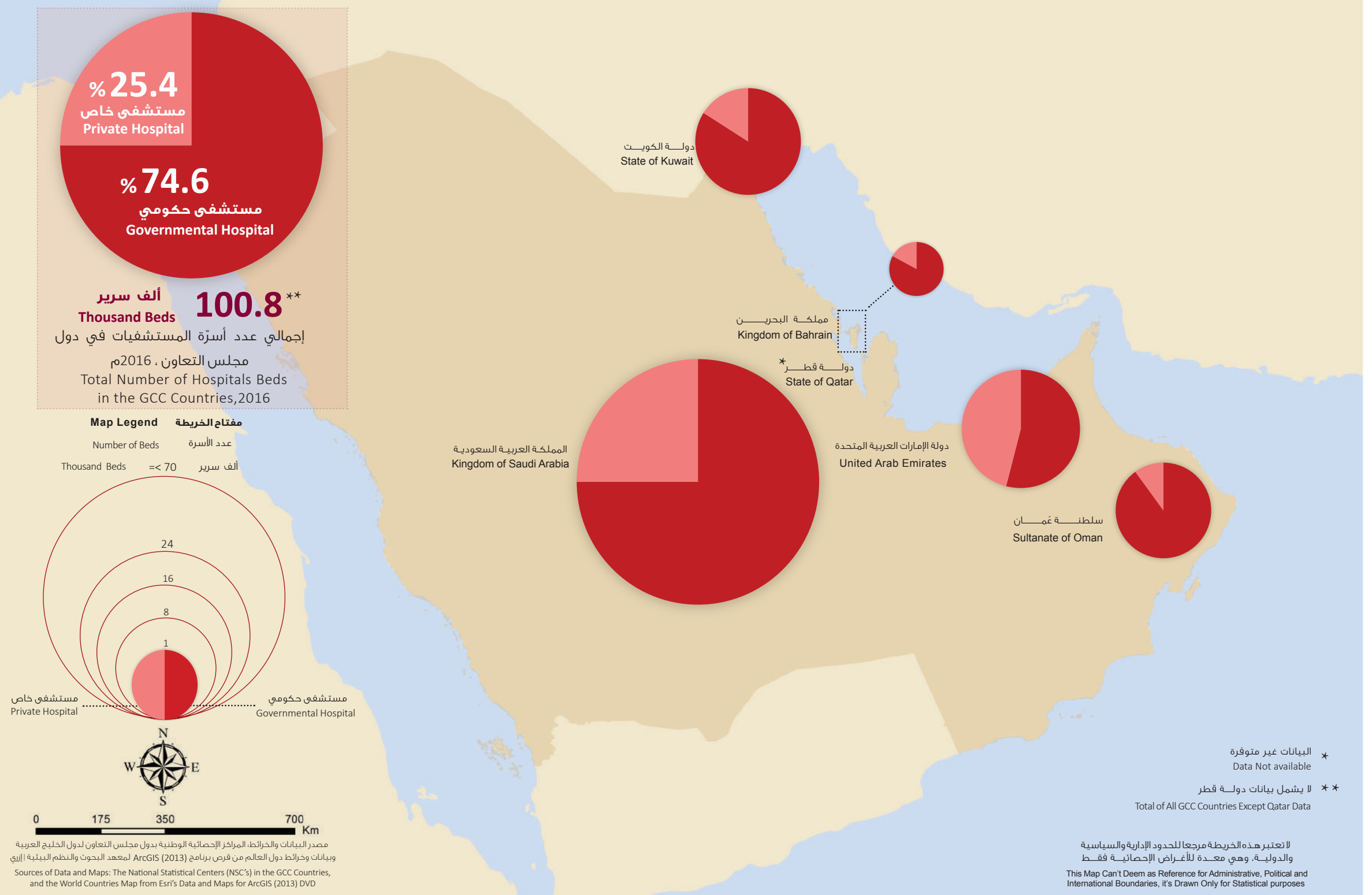
Map Legend مفتاح الخريطة

عدد المستشفيات =< 500

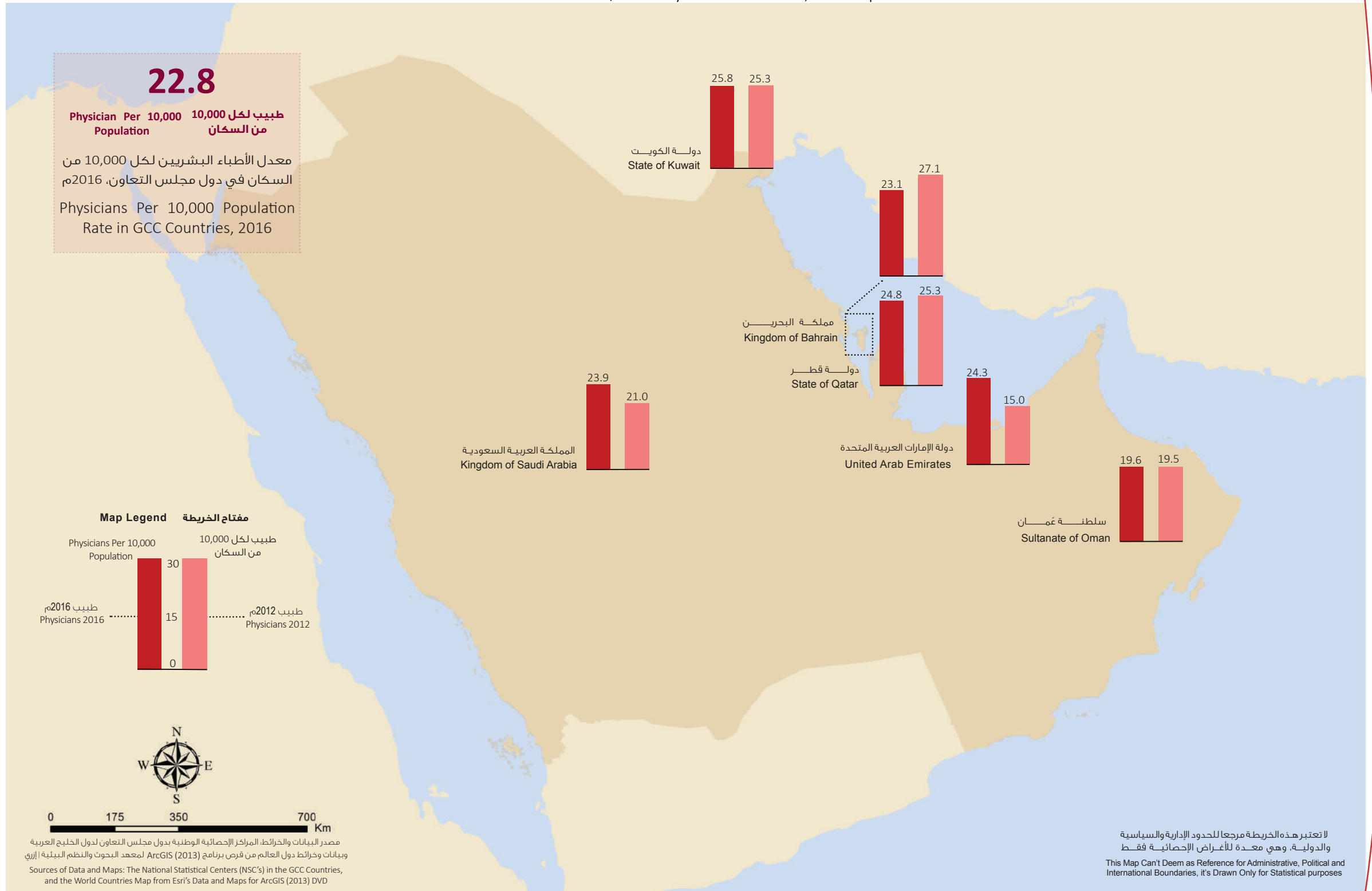


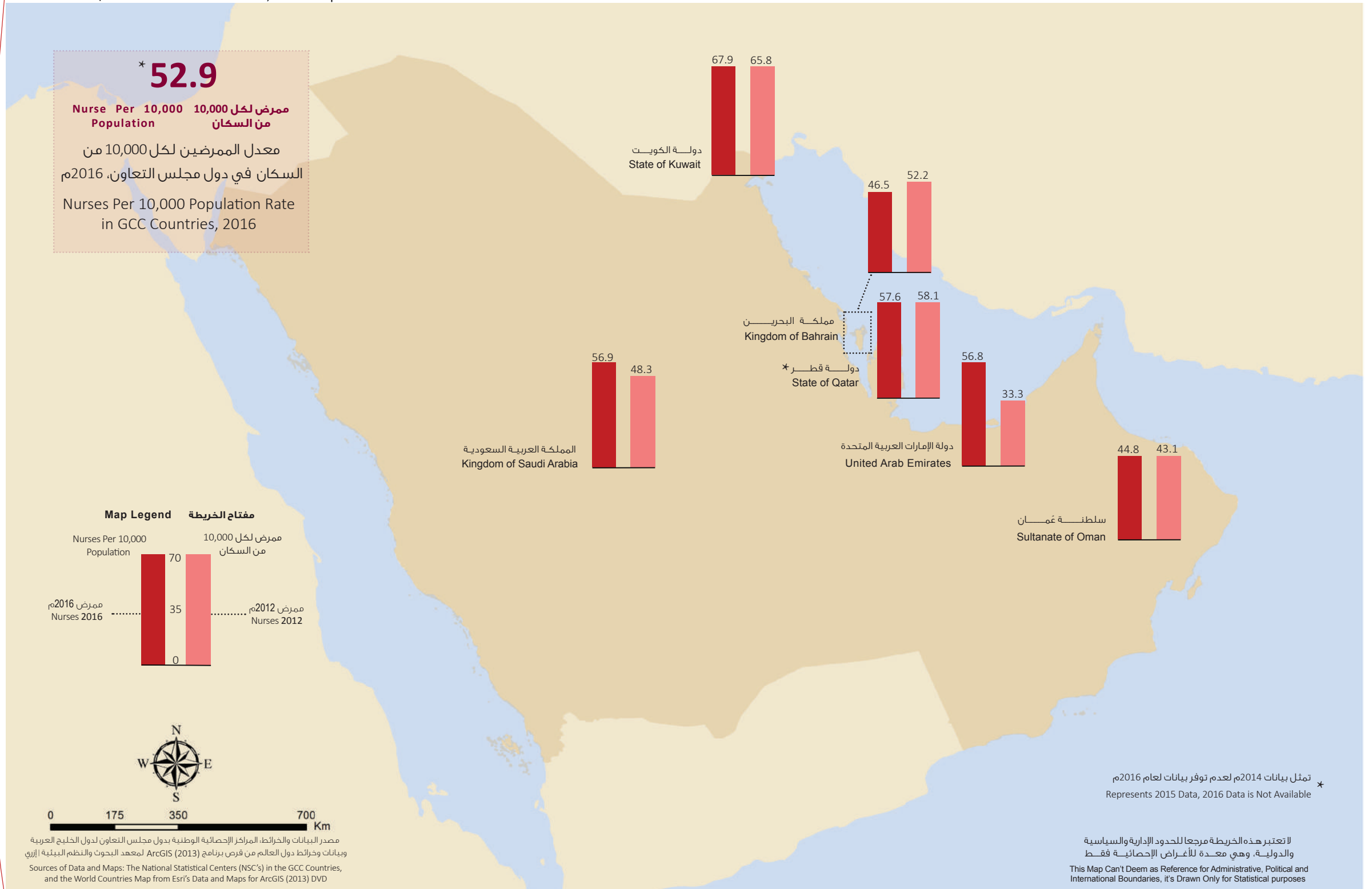
مصدر البيانات والخرائط: المراكز الإحصائية الوطنية بدول مجلس التعاون لدول الخليج العربية وبيانات وخرائط دول العالم من قرص برنامج ArcGIS (2013) لمعهد البحوث والتنظيم البيئية الأزرق
Sources of Data and Maps: The National Statistical Centers (NSC's) in the GCC Countries, and the World Countries Map from Esri's Data and Maps for ArcGIS (2013) DVD

لا تعتبر هذه الخريطة مرجعا للحدود الإدارية والسياسية والدولية، وهي معدة للأغراض الإحصائية فقط
This Map Can't Deem as Reference for Administrative, Political and International Boundaries, it's Drawn Only for Statistical purposes



خريطة 26: معدل الأطباء البشريين لكل 10,000 من السكان في دول مجلس التعاون في عامي 2012م و 2016م
Map 26: Physicians Per 10,000 Population Rate in GCC Countries in 2012 and 2016

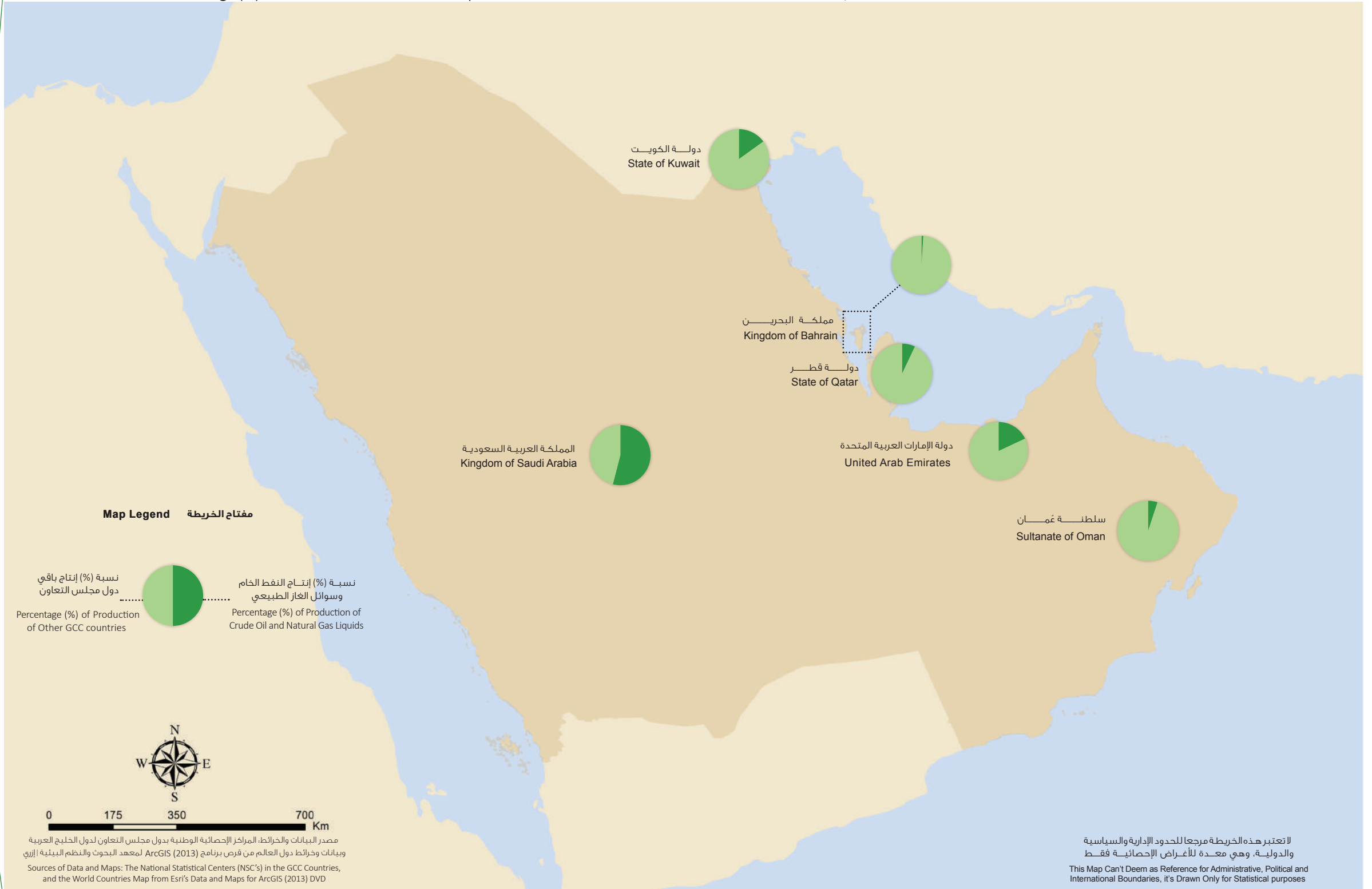




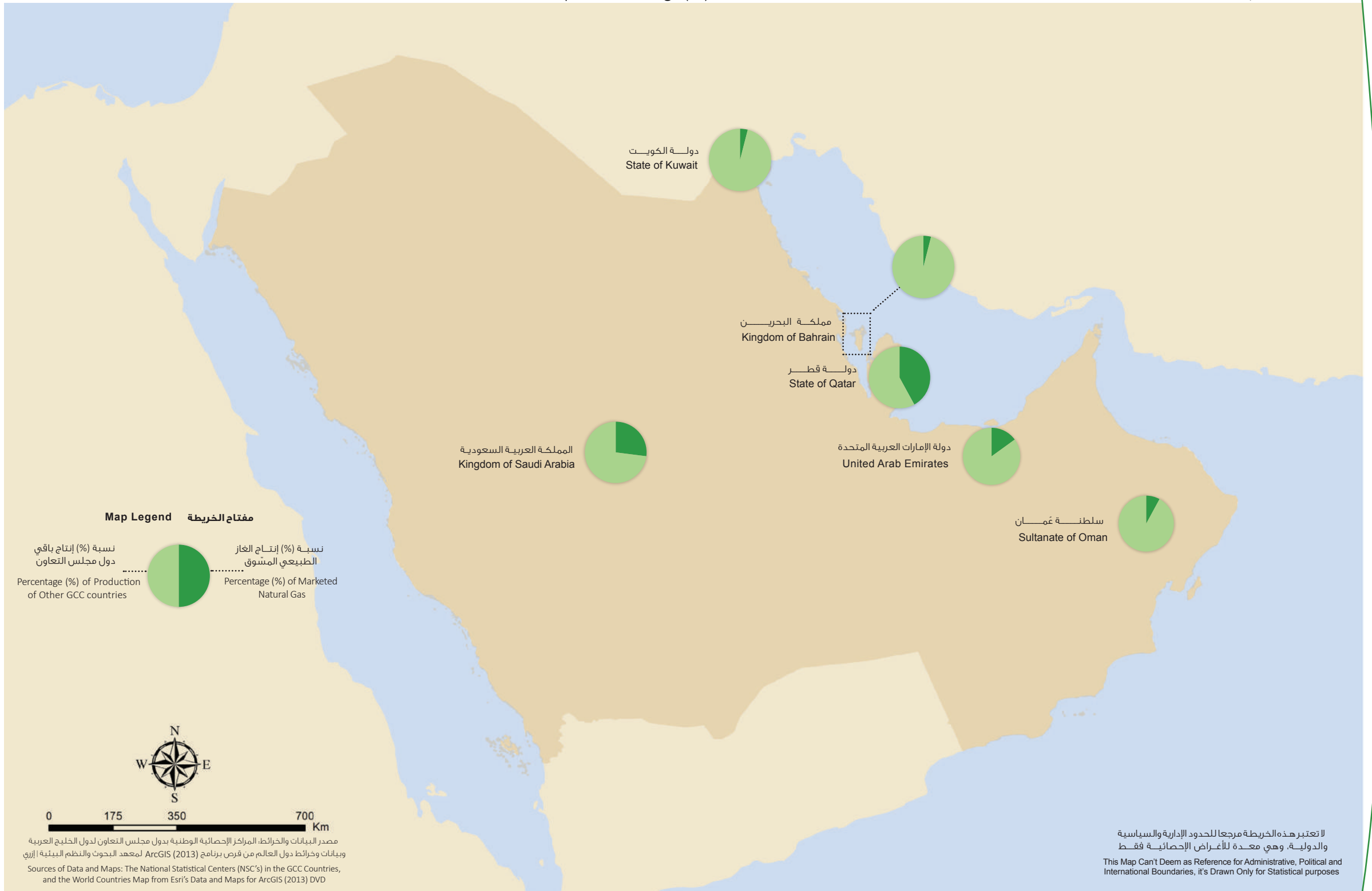
الفصل الرابع
إحصاءات الطاقة والبيئة
Energy & Environment Statistics

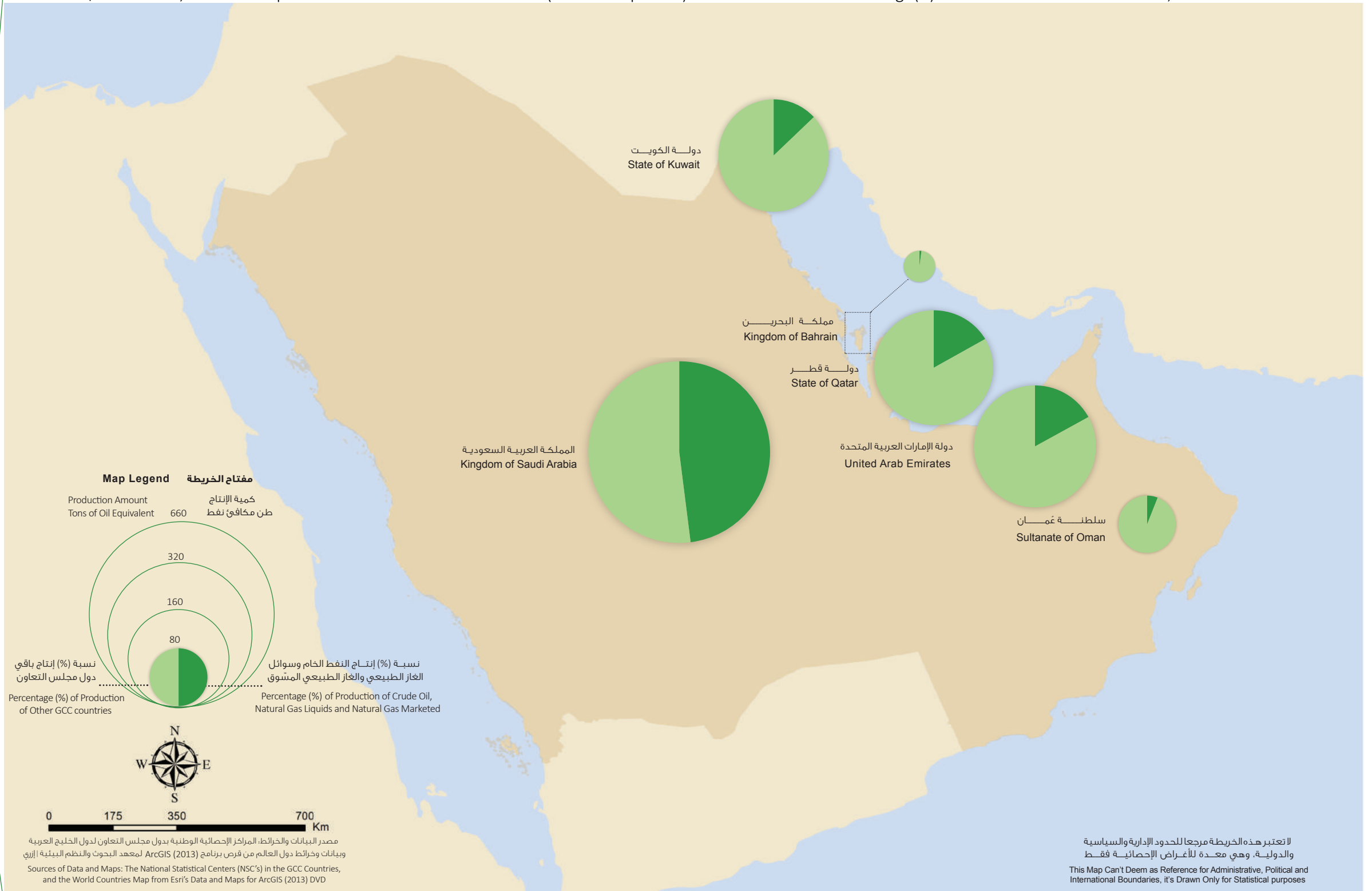
4

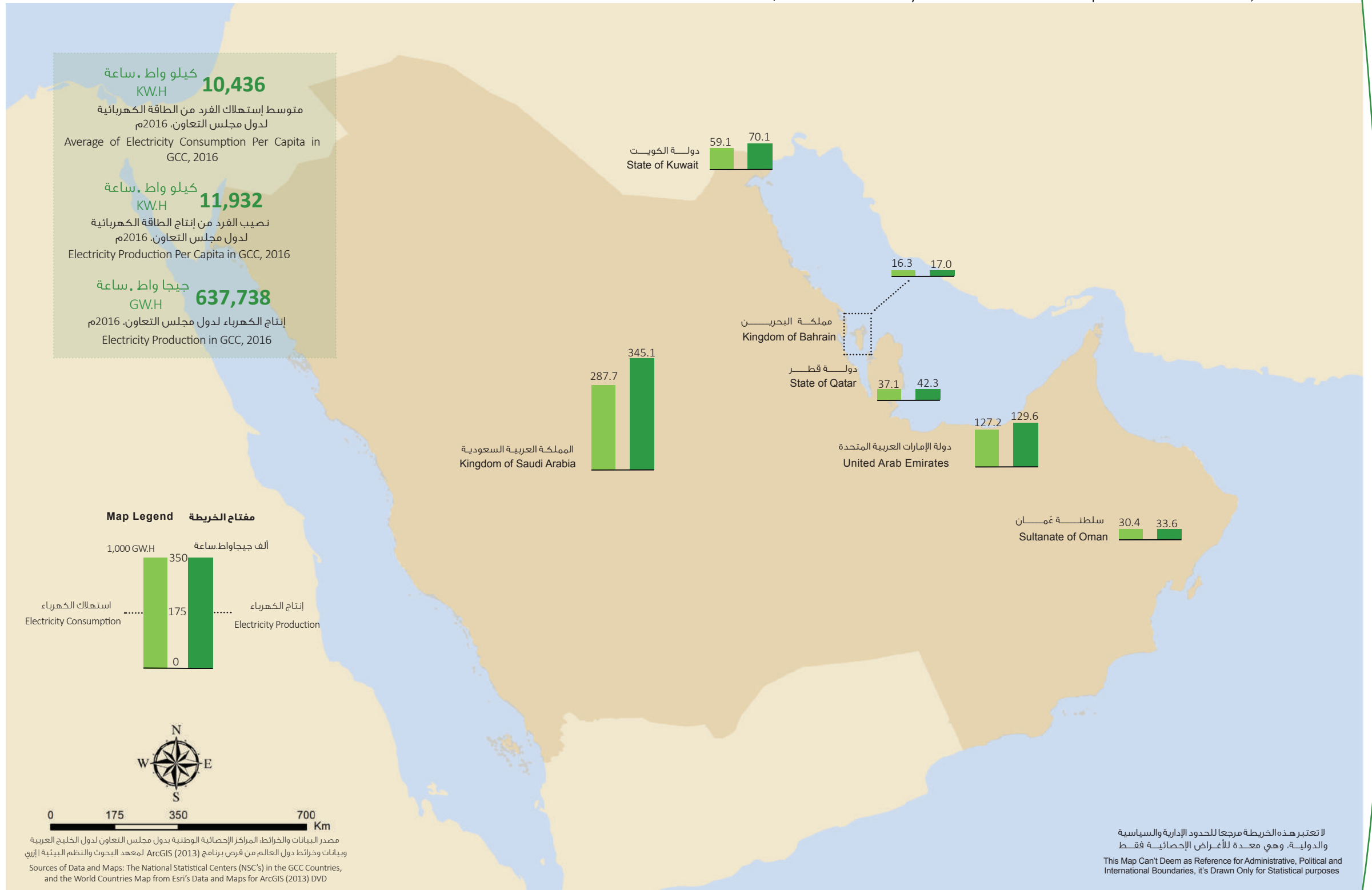




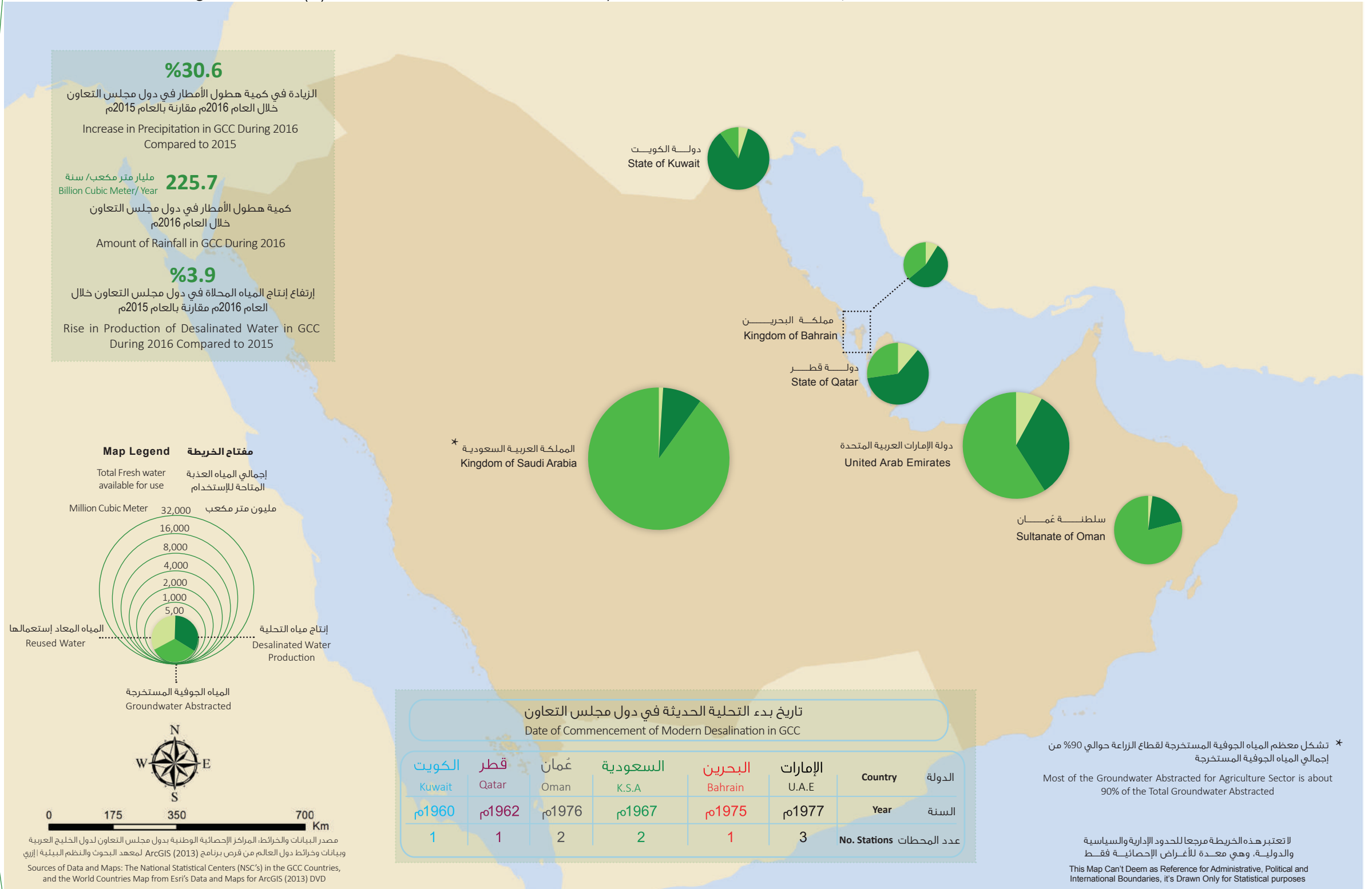
خريطة 29: نسبة (%) إنتاج الغاز الطبيعي المسوّق من إجمالي إنتاج في دول مجلس التعاون، 2016م
Map 29: Percentage (%) of Natural Gas Marketed Production from the GCC Countries Total Production, 2016



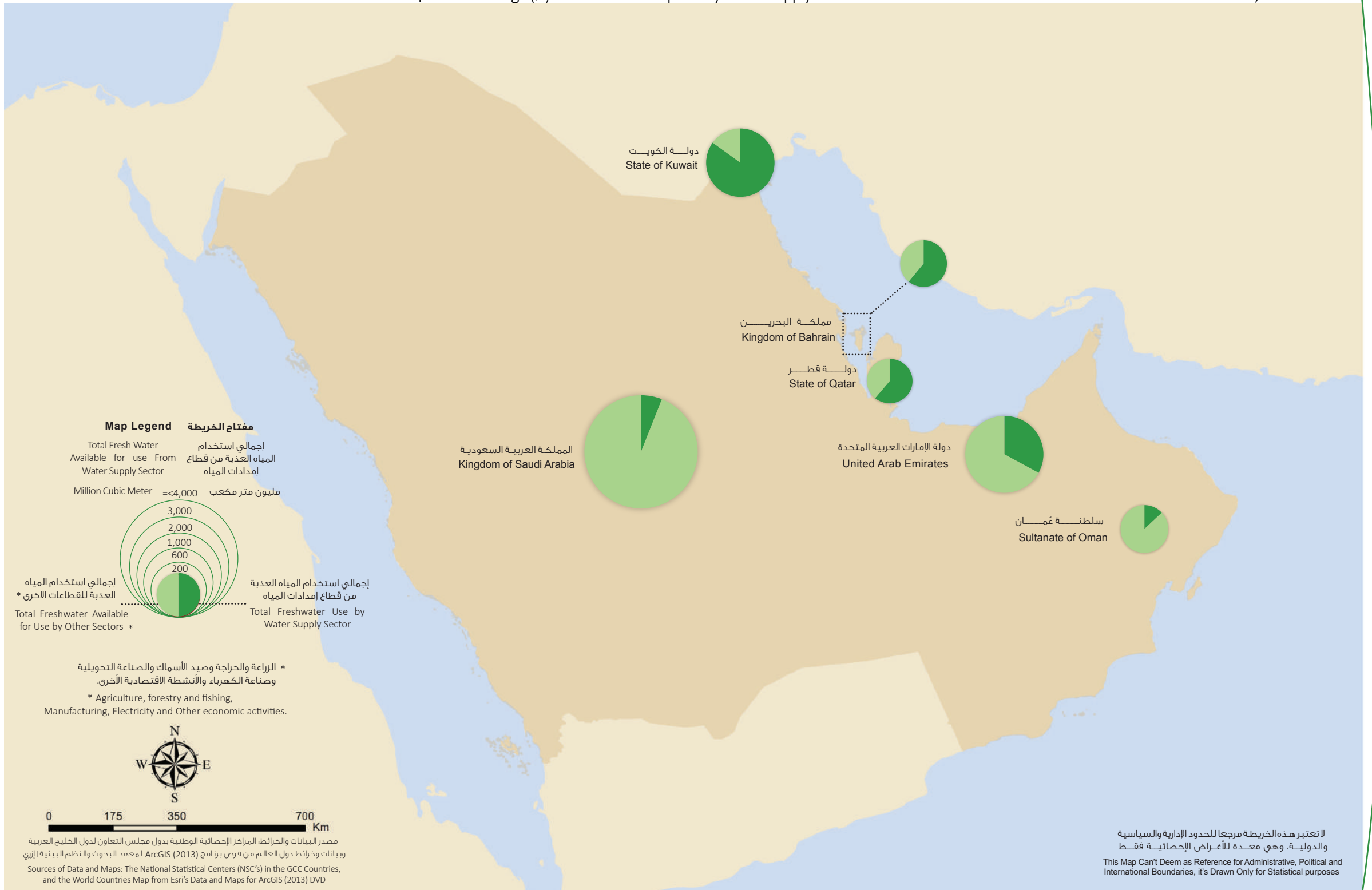


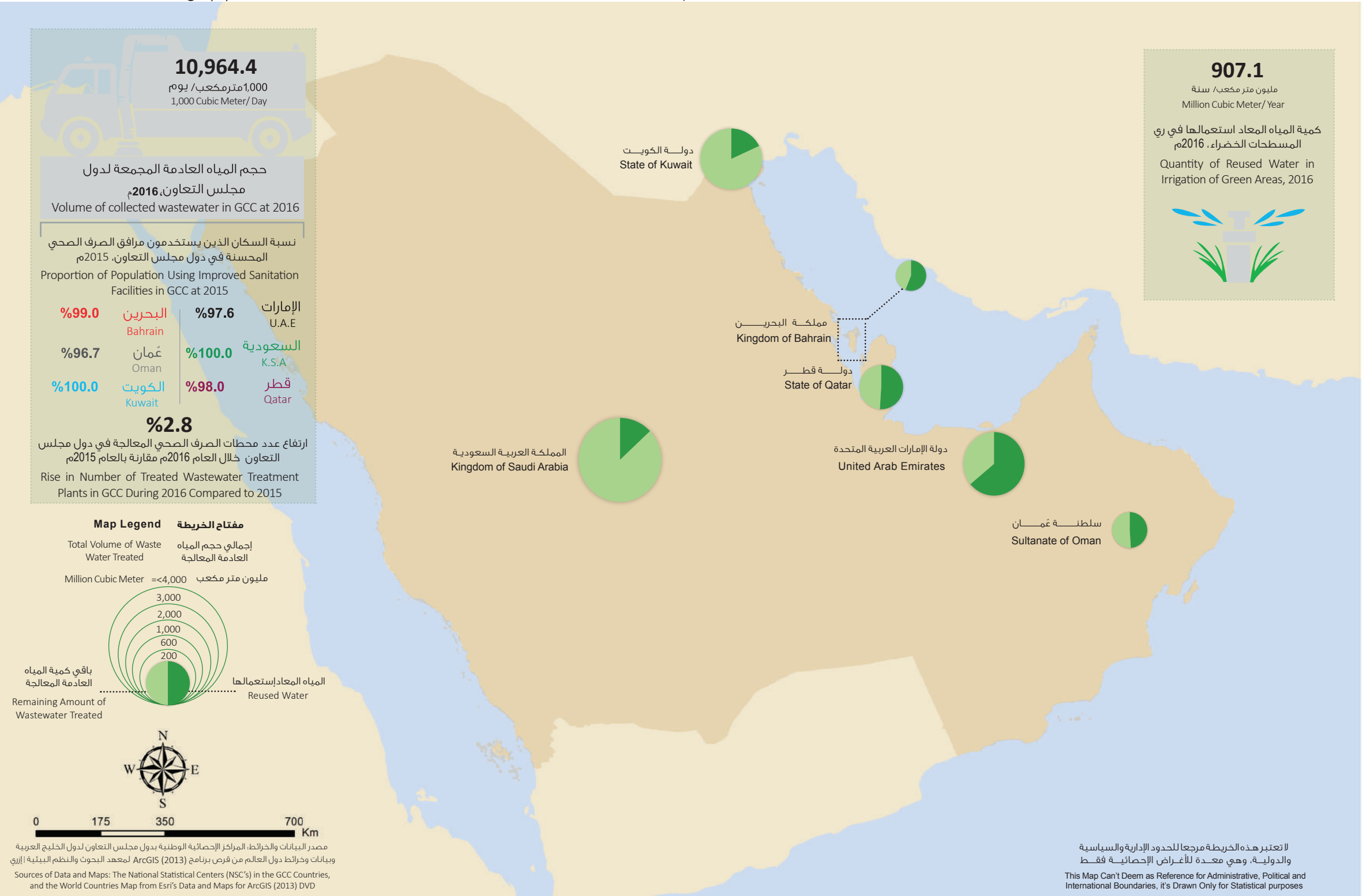


خريطة 32: التوزيع النسبي (%) لإجمالي المياه العذبة المتاحة للإستخدام وفق مصادر المياه في دول مجلس التعاون، 2016م
Map 32: Percentage Distribution (%) of Total Fresh Water Available for Use by Water Sources in GCC Countries, 2016



خريطة 33: نسبة (%) استهلاك قطاع إمدادات المياه من إجمالي المياه العذبة المتاحة للاستخدام في دول مجلس التعاون، 2016م
Map 33: Percentage (%) of Water Consumption by Water Supply Sector from the Total Fresh Water Available for Use in GCC Countries, 2016



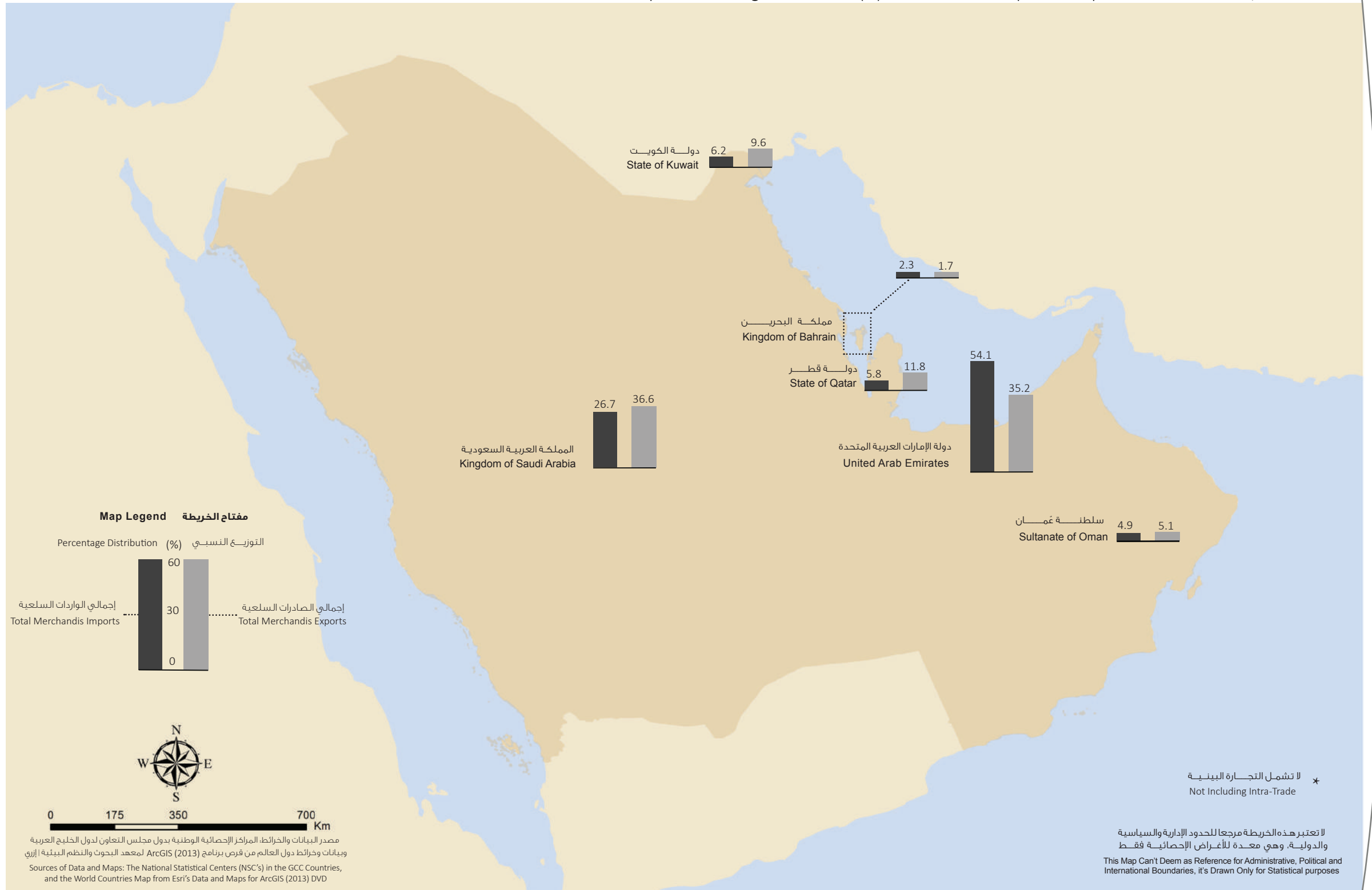


الفصل الخامس
إحصاءات التجارة الخارجية
Foreign Trade Statistics

5







(مليار دولار أمريكي)
 (Billion USD) **995.5**

حجم التبادل التجاري في دول مجلس
 التعاون مع العالم، 2017م

Total of Trade Exchange of GCC
 Countries and the world, 2017

دولة الكويت
 State of Kuwait

مملكة البحرين
 Kingdom of Bahrain

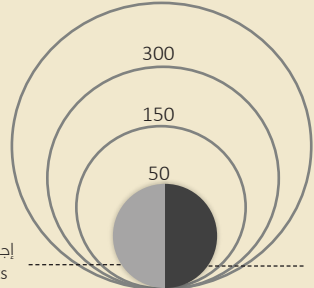
دولة قطر
 State of Qatar

المملكة العربية السعودية
 Kingdom of Saudi Arabia

دولة الإمارات العربية المتحدة
 United Arab Emirates

سلطنة عُمان
 Sultanate of Oman

Map Legend مفتاح الخريطة
 Total of trade exchange حجم التبادل التجاري
 (Billion USD) =>500 (مليار دولار أمريكي)

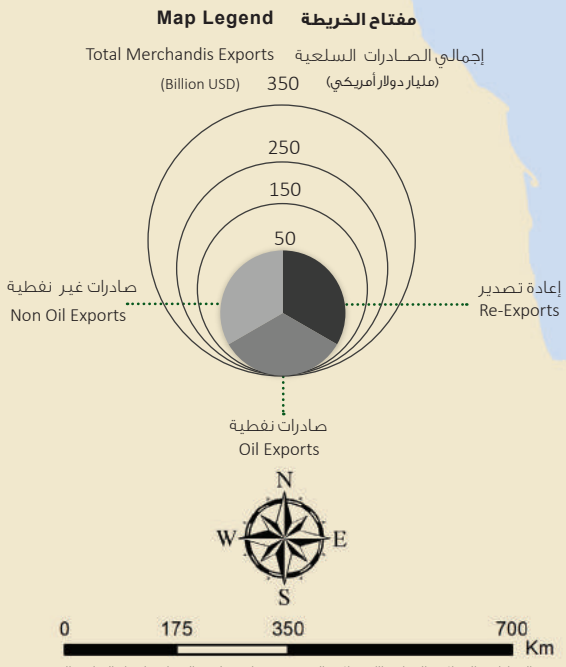
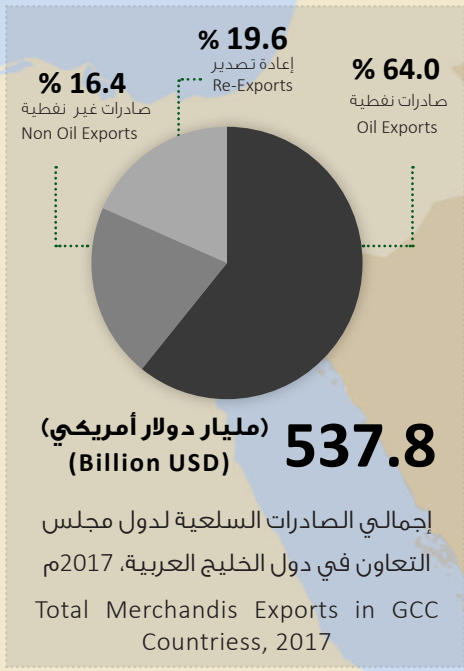


0 175 350 700 Km

مصدر البيانات والخرائط: المراكز الإحصائية الوطنية بدول مجلس التعاون لدول الخليج العربية
 وبيانات وخرائط دول العالم من قرص برنامج ArcGIS (2013) لمعهد البحوث والنظم البيئية الأزرق
 Sources of Data and Maps: The National Statistical Centers (NSC's) in the GCC Countries,
 and the World Countries Map from Esri's Data and Maps for ArcGIS (2013) DVD

* لا تشمل التجارة البينية
 Not Including Intra-trade

لا تعتبر هذه الخريطة مرجعا للحدود الإدارية والسياسية
 والدولية، وهي معدة للأغراض الإحصائية فقط
 This Map Can't Deem as Reference for Administrative, Political and
 International Boundaries, it's Drawn Only for Statistical purposes



مؤشرات الإنفتاح التجاري السلعي لمجلس التعاون مع الأسواق العالمية لعام 2016 م (مليار دولار أمريكي)
Trade Openness Indicators for the GCC Countries for Global Markets, 2016 (Billion USD)

344.5 الصادرات النفطية Oil Exports	105.2 إعادة التصدير Re-Export	88.0 الصادرات السلعية وطنية المنشأ غير النفطية Exports of Goods of National Origin Non-Oil	735.2 الواردات من السلع والخدمات Imports of Goods and Services	735.2 الصادرات من السلع والخدمات Exports of Goods and Services
---	--	---	---	---

دولة الكويت
State of Kuwait

مملكة البحرين
Kingdom of Bahrain

دولة قطر
State of Qatar

المملكة العربية السعودية
Kingdom of Saudi Arabia

دولة الإمارات العربية المتحدة
United Arab Emirates

سلطنة عُمان
Sultanate of Oman

* لا تشمل التجارة البينية
Not Including Intra-Trade

لا تعتبر هذه الخريطة مرجعا للحدود الإدارية والسياسية والدولية، وهي معدة للأغراض الإحصائية فقط
 This Map Can't Deem as Reference for Administrative, Political and International Boundaries, it's Drawn Only for Statistical purposes

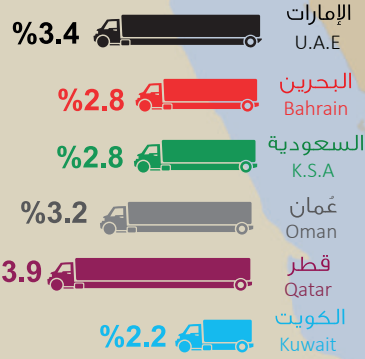
(مليار دولار أمريكي)
(Billion USD) **76.8***

إجمالي التجارة البينية في دول مجلس
التعاون لدول الخليج العربية، 2017م

Total of Intra-Trade in GCC
Countries, 2017

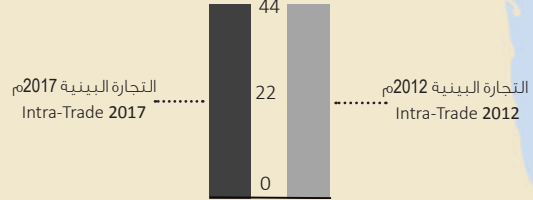
النمو المتوقع في التجارة البينية العربية لدول
مجلس التعاون وفقا لرؤية الإسكوا لعام 2025م

The expected growth in inter-Arab trade for GCC
countries according to ESCWA vision for 2025



Map Legend مفتاح الخريطة

Intra-Trade (Billion USD) التجارة البينية (مليار دولار أمريكي)



0 175 350 700 Km

مصدر البيانات والخرائط: المراكز الإحصائية الوطنية بدول مجلس التعاون لدول الخليج العربية
وبيانات وخرائط دول العالم من قرص برنامج ArcGIS (2013) لمعهد البحوث والنظم البيئية الأزرق
Sources of Data and Maps: The National Statistical Centers (NSC's) in the GCC Countries,
and the World Countries Map from Esri's Data and Maps for ArcGIS (2013) DVD

دولة الكويت
State of Kuwait 4.6 3.6

8.2 9.5

مملكة البحرين
Kingdom of Bahrain

دولة قطر
State of Qatar 5.2 11.0

32.5 32.6

المملكة العربية السعودية
Kingdom of Saudi Arabia

42.6 36.0

دولة الإمارات العربية المتحدة
United Arab Emirates

6.9 7.3

سلطنة عمان
Sultanate of Oman

* التجارة البينية محسوبة على إجمالي الصادرات البينية
Inter-trade is Calculated on Total Inter-Exports

لا تعتبر هذه الخريطة مرجعا للحدود الإدارية والسياسية
والدولية، وهي معدة للأغراض الإحصائية فقط

This Map Can't Deem as Reference for Administrative, Political and
International Boundaries, it's Drawn Only for Statistical purposes

الفصل السادس

إحصاءات الحسابات القومية
National Accounts Statistics

6



1,461.9

(مليار دولار أمريكي)
(Billion USD)

الناتج المحلي الإجمالي بالأسعار
الجارية لمجلس التعاون، 2017م
GDP at Current Prices for
GCC, 2017

دولة الكويت
State of Kuwait

مملكة البحرين
Kingdom of Bahrain

دولة قطر
State of Qatar

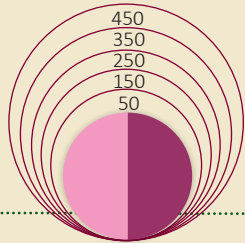
المملكة العربية السعودية
Kingdom of Saudi Arabia

دولة الإمارات العربية المتحدة
United Arab Emirates

سلطنة عُمان
Sultanate of Oman

Map Legend مفتاح الخريطة

Gross Domestic Product الناتج المحلي الإجمالي
(Billion USD) => 650 (مليار دولار أمريكي)



الناتج المحلي الإجمالي
لدول مجلس التعاون
GDP for GCC
countries

الناتج المحلي الإجمالي للدولة
GDP for Country

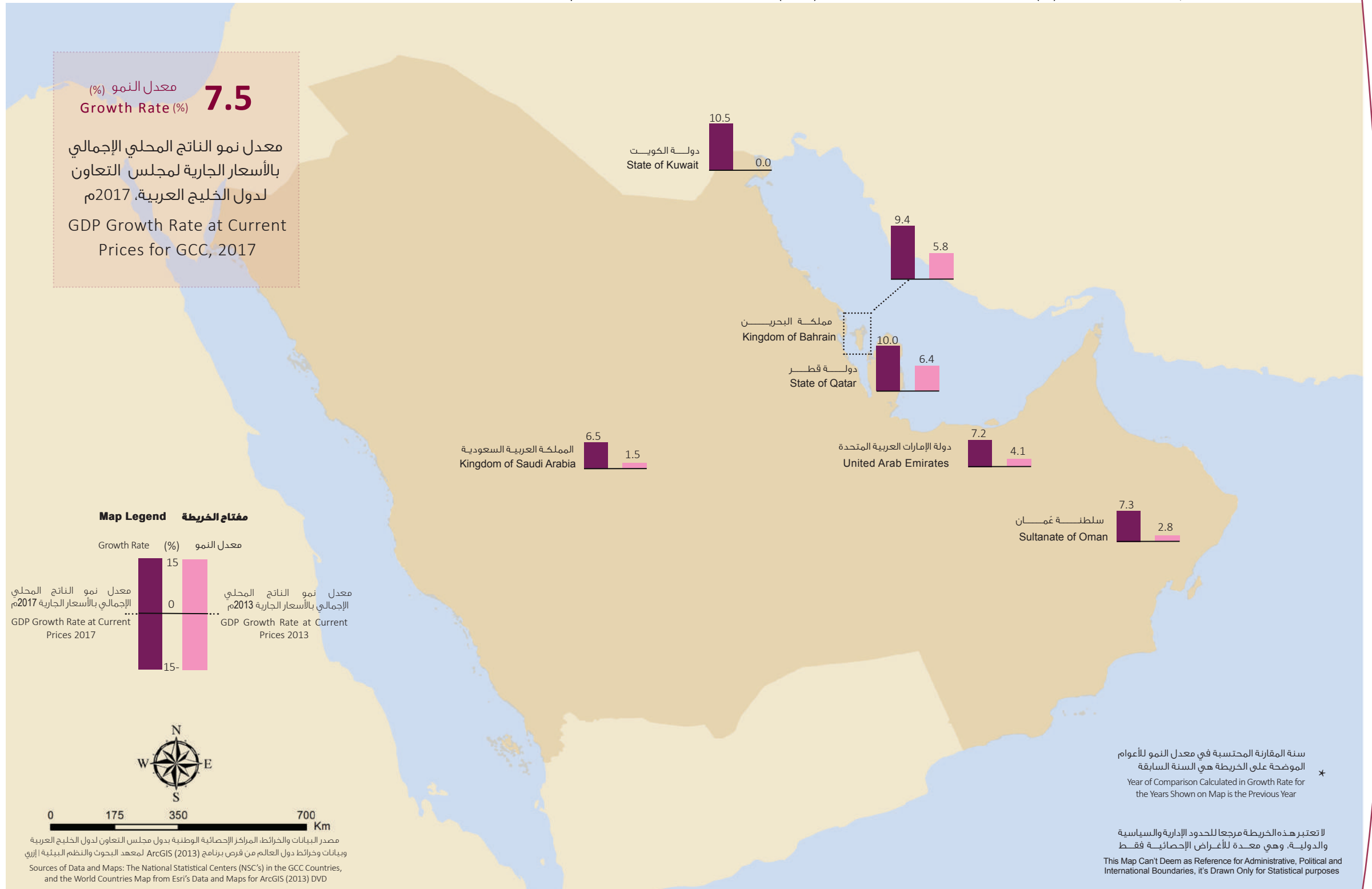


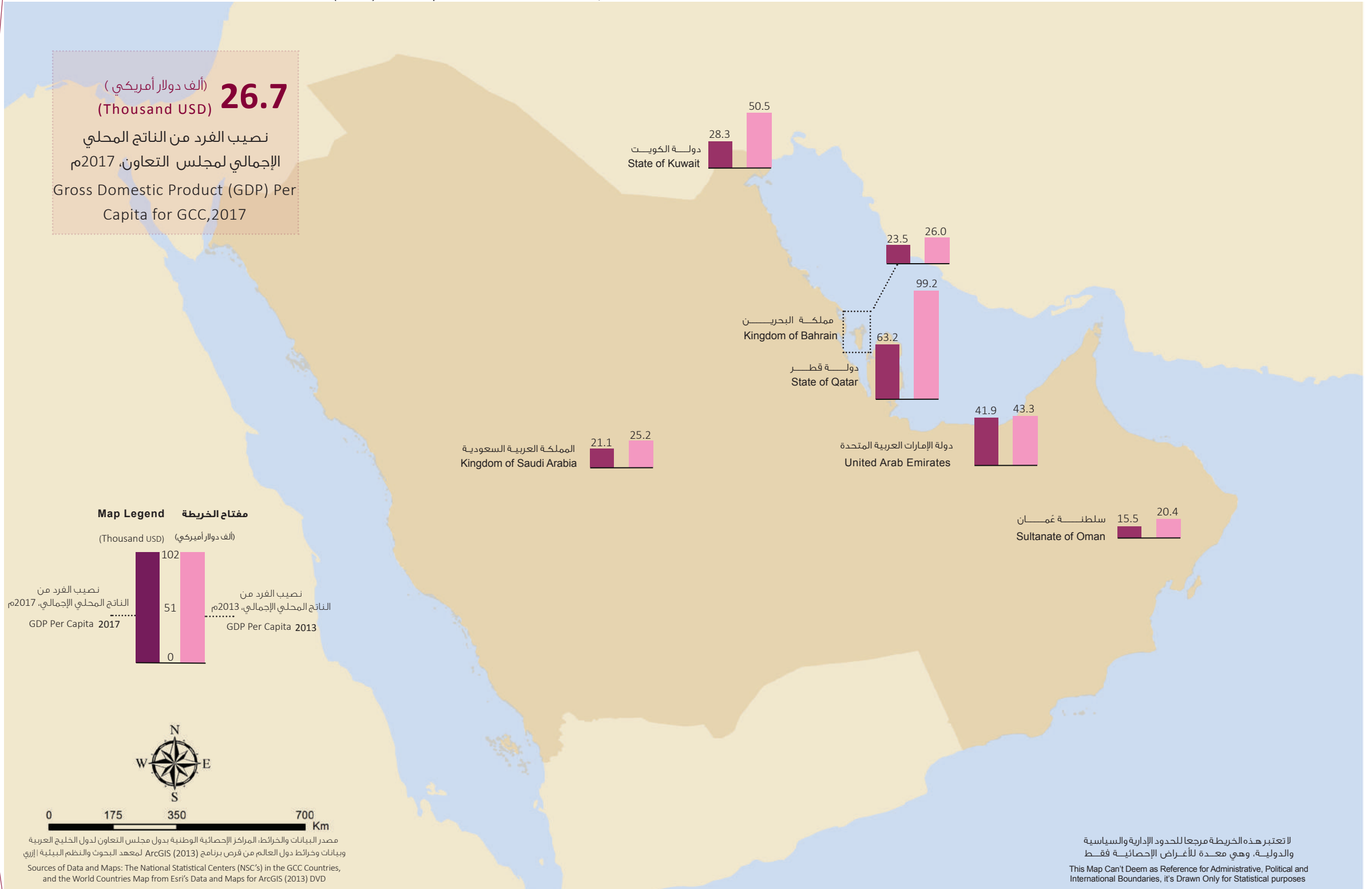
0 175 350 700 Km

مصدر البيانات والخرائط: المراكز الإحصائية الوطنية بدول مجلس التعاون لدول الخليج العربية
وبيانات وخرائط دول العالم من قرض برنامج ArcGIS (2013) لمعهد البحوث والنظم البيئية الأزرق
Sources of Data and Maps: The National Statistical Centers (NSC's) in the GCC Countries,
and the World Countries Map from Esri's Data and Maps for ArcGIS (2013) DVD

لا تعتبر هذه الخريطة مرجعا للحدود الإدارية والسياسية
والدولية، وهي معدة للأغراض الإحصائية فقط

This Map Can't Deem as Reference for Administrative, Political and
International Boundaries, it's Drawn Only for Statistical purposes





الفصل السابع

مؤشر التضخم في أسعار المستهلكين
Inflation Rate Based on Consumer Prices

7



% 1.0
 معدل تضخم (%) دول مجلس
 التعاون، 2017م
 (لا يشمل السكن)
 GCC Inflation Rates (%), 2017
 (Excluding Housing)

دولة الكويت
 State of Kuwait
 1.7 2.7

1.4 3.3

مملكة البحرين
 Kingdom of Bahrain
 3.2

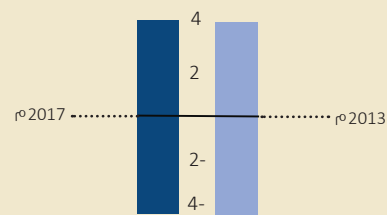
دولة قطر
 State of Qatar
 0.4

المملكة العربية السعودية
 Kingdom of Saudi Arabia
 0.8- 3.5

دولة الإمارات العربية المتحدة
 United Arab Emirates
 2.0 1.1

سلطنة عُمان
 Sultanate of Oman
 1.6 1.1

Map Legend مفتاح الخريطة
 General inflation rate (%) معدل التضخم العام




0 175 350 700 Km

مصدر البيانات والخرائط: المراكز الإحصائية الوطنية بدول مجلس التعاون لدول الخليج العربية
 وبيانات وخرائط دول العالم من قرص برنامج ArcGIS (2013) لمعهد البحوث والنظم البيئية الأزرق
 Sources of Data and Maps: The National Statistical Centers (NSC's) in the GCC Countries,
 and the World Countries Map from Esri's Data and Maps for ArcGIS (2013) DVD

لا تعتبر هذه الخريطة مرجعا للحدود الإدارية والسياسية
 والدولية، وهي معدة للأغراض الإحصائية فقط

This Map Can't Deem as Reference for Administrative, Political and
 International Boundaries, it's Drawn Only for Statistical purposes

مصادر البيانات
Data Sources



مصادر البيانات الإحصائية Statistical Data Sources



الهيئة الاتحادية للتنافسية والإحصاء
The Federal Competitiveness and Statistics Authority
دولة الإمارات العربية المتحدة | United Arab Emirates
<http://www.uaestatistics.gov.ae>



هيئة المعلومات والحكومة الإلكترونية
Informatics & eGovernment Authority
مملكة البحرين | Kingdom of Bahrain
<http://www.cio.gov.bh>



الهيئة العامة للإحصاء
The General Authority for Statistics
المملكة العربية السعودية | Kingdom of Saudi Arabia
<http://www.cdsi.gov.sa>



المركز الوطني للإحصاء والمعلومات
The National Center for Statistics and Information
سلطنة عُمان - Sultanate of Oman
<http://www.ncsi.gov.om>



جهاز التخطيط والإحصاء
Planning and Statistics Authority
دولة قطر | State of Qatar
<http://www.qsa.gov.qa>



الإدارة المركزية للإحصاء
Central Statistical Bureau
دولة الكويت | State of Kuwait
<http://www.csb.gov.kw>

مصادر البيانات الجغرافية المكانية Geospatial Data Sources



هيئة المعلومات والحكومة الإلكترونية
Informatics & eGovernment Authority
مملكة البحرين | Kingdom of Bahrain
<http://www.cio.gov.bh>



الهيئة العامة للإحصاء
The General Authority for Statistics
المملكة العربية السعودية | Kingdom of Saudi Arabia
<http://www.cdsi.gov.sa>



المركز الوطني للإحصاء والمعلومات
The National Center for Statistics and Information
سلطنة عُمان | Sultanate of Oman
<http://www.ncsi.gov.om>



جهاز التخطيط والإحصاء
Planning and Statistics Authority
دولة قطر | State of Qatar
<http://www.qsa.gov.qa>



الإدارة المركزية للإحصاء
Central Statistical Bureau
دولة الكويت | State of Kuwait
<http://www.csb.gov.kw>



معهد البحوث والنظم البيئية (إزري)
Economic and Social Research Institute (esri)
<http://www.arcgis.com/>

